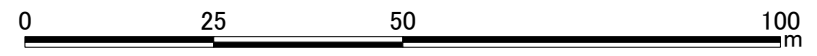
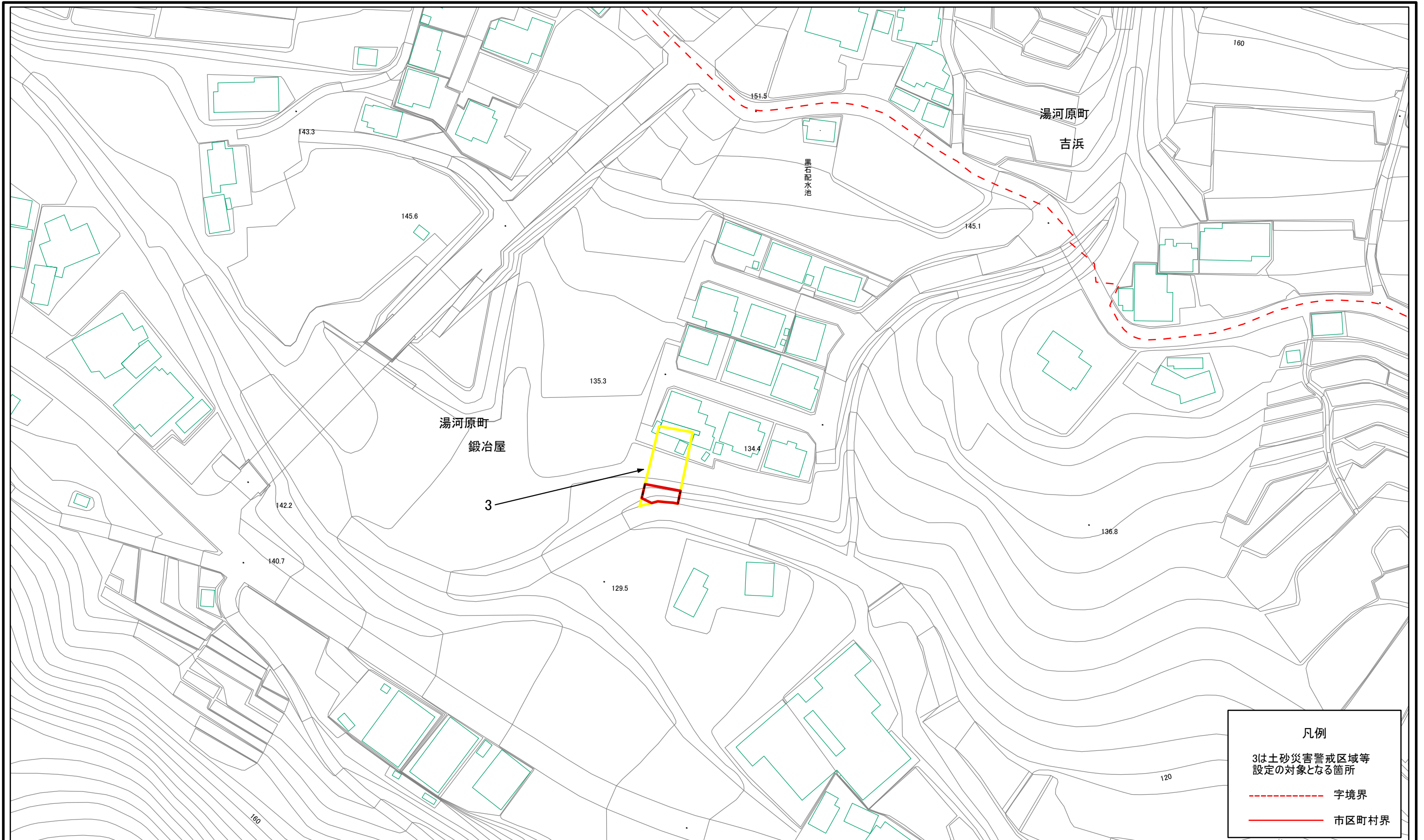


# 土砂災害警戒区域等指定図(その2-1)



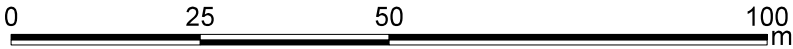
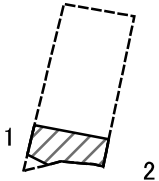
**土砂災害警戒区域・土砂災害特別警戒区域  
区域図**

土砂災害防止法施行令第二条の基準に該当する区域		縮尺 1:1,000
土砂災害防止法施行令第三条の基準に該当する区域		
それ以外の区域		

自然現象の種類	急傾斜地の崩壊	箇所番号	384-H25-405
告示番号	神奈川県告示第111号	箇所名	鍛冶屋5
告示年月日	令和2年3月24日	所在地	足柄下郡湯河原町鍛冶屋

**凡例**  
 3は土砂災害警戒区域等  
 設定の対象となる箇所  
 - - - 字境界  
 — 市区町村界

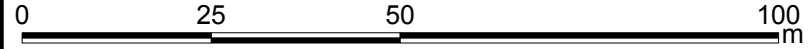
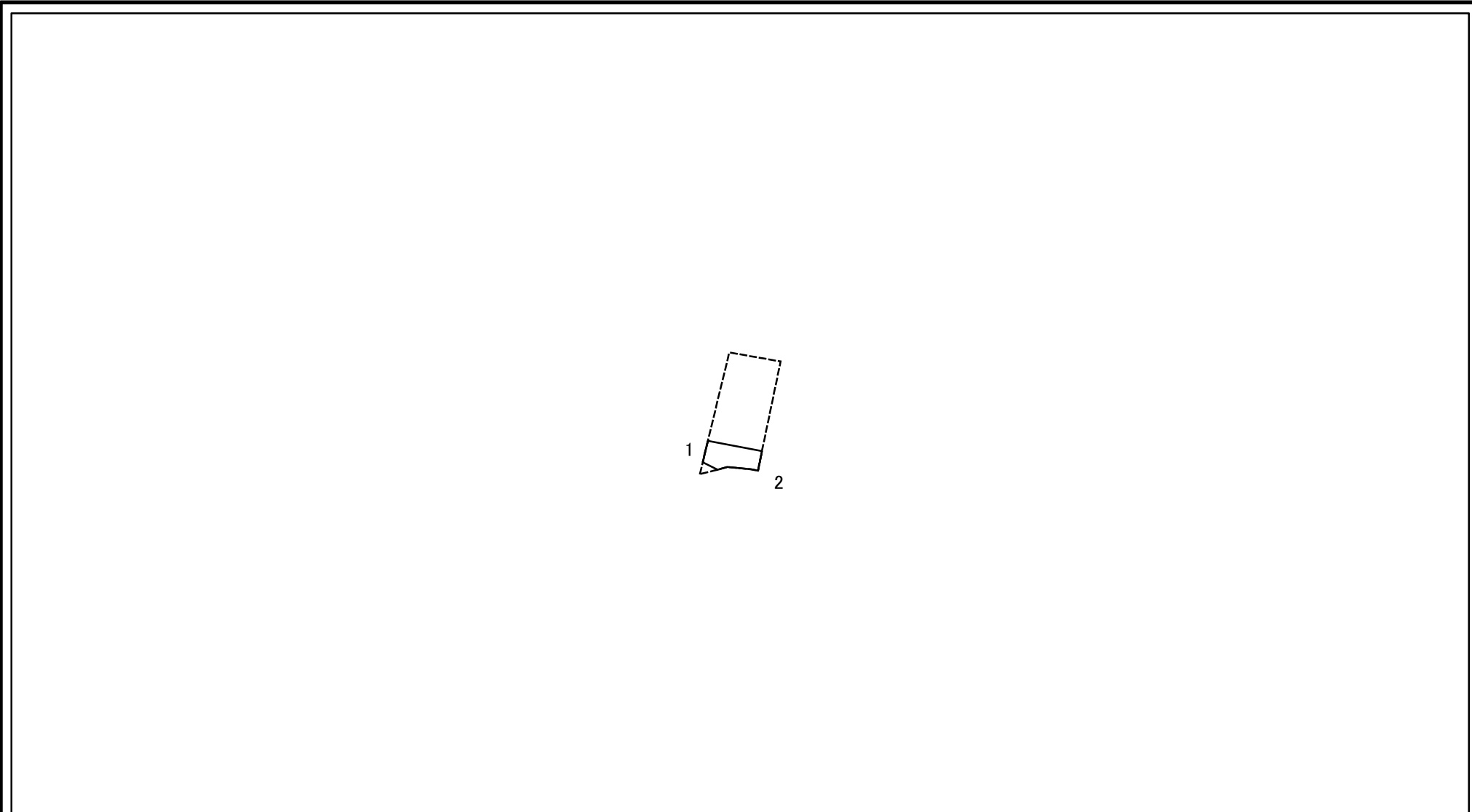
# 土砂災害警戒区域等指定図(その2-2)



図中の数字は横断測線番号を示す

<b>土砂災害特別警戒区域の区域区分図</b> (急傾斜地の崩壊に伴う土石等の移動により建築物の地上部に作用すると想定される力)	土砂災害防止法施行令第二条の基準に該当する区域	□	N ↑	自然現象の種類	急傾斜地の崩壊	箇所番号	384-H25-405-3	
	土砂災害防止法施行令第三条の基準に該当する区域	□		縮尺	告示番号	神奈川県告示第111号	箇所名	鍛冶屋5-3
	それ以外の区域	▨		1:1,000	告示年月日	令和2年3月24日	所在地	足柄下郡湯河原町鍛冶屋

# 土砂災害警戒区域等指定図(その2-3)



図中の数字は横断測線番号を示す

<b>土砂災害特別警戒区域の区域区分図</b> (急傾斜地の崩壊に伴う土石等の堆積により建築物の地上部に作用すると想定される力)	土砂災害防止法施行令第二条の基準に該当する区域	□	N 縮尺 1:1,000	自然現象の種類	急傾斜地の崩壊	箇所番号	384-H25-405-3
	土砂災害防止法施行令第三条の基準に該当する区域	▨		告示番号	神奈川県告示第111号	箇所名	鍛冶屋5-3
	それ以外の区域	□		告示年月日	令和2年3月24日	所在地	足柄下郡湯河原町鍛冶屋

