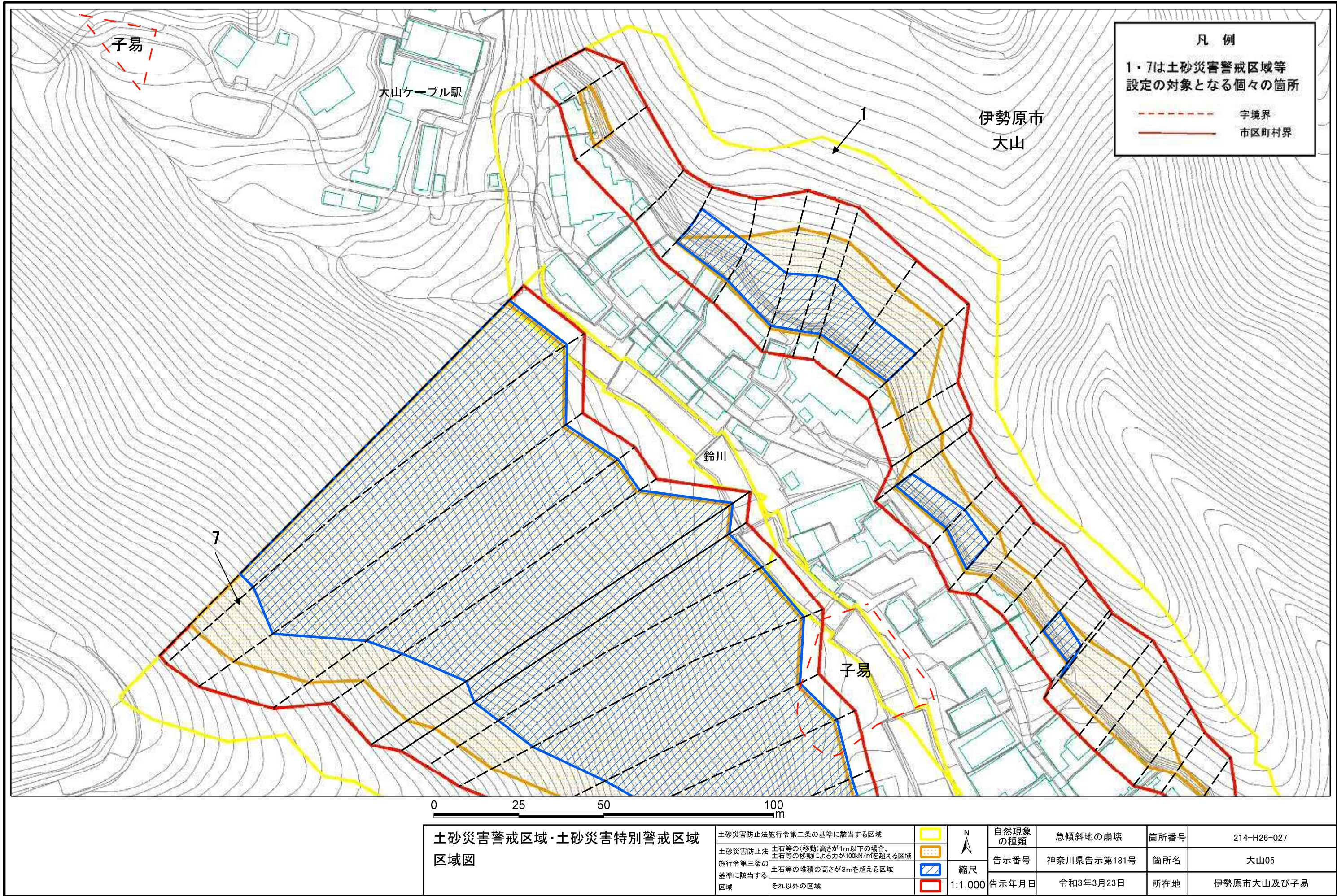
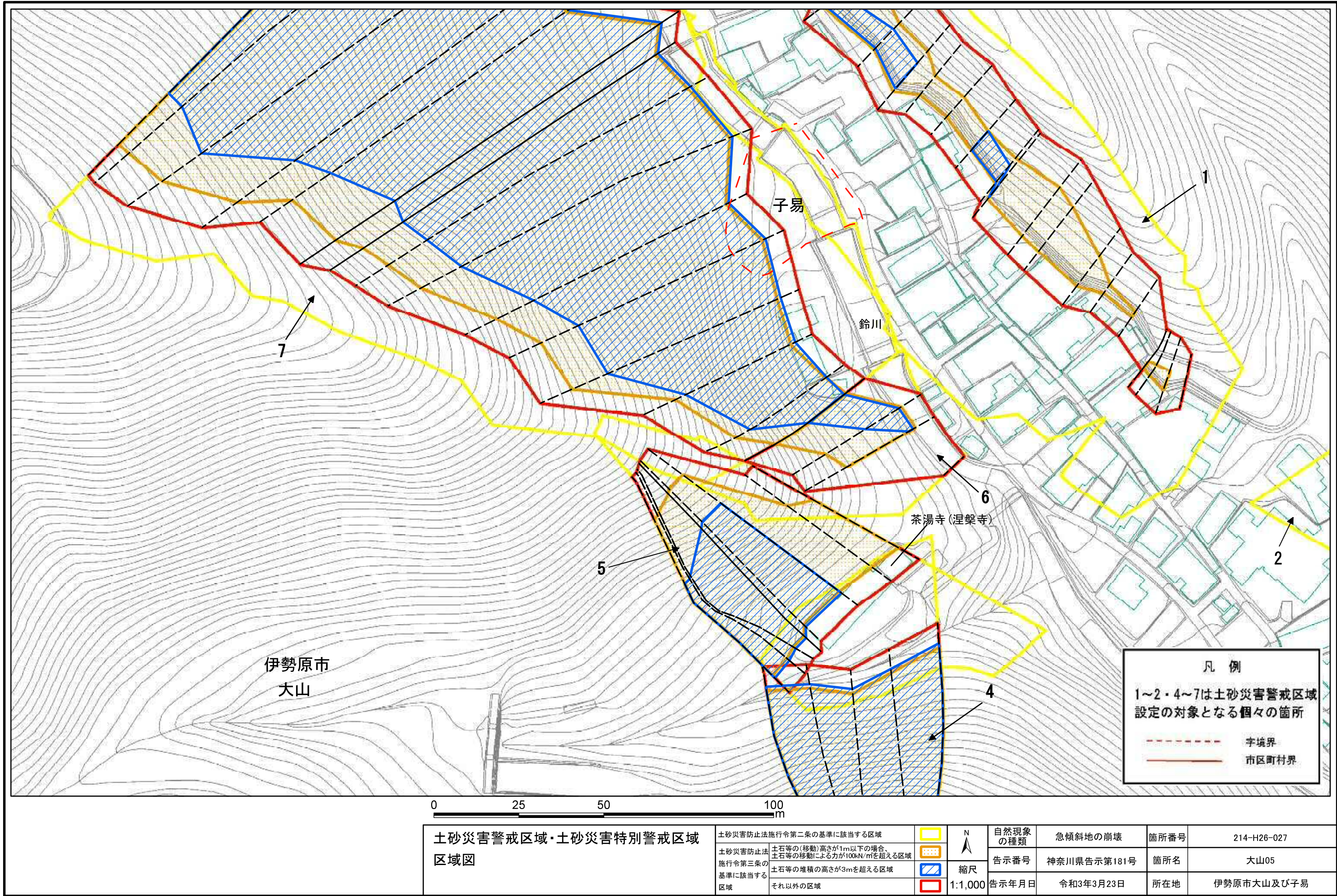


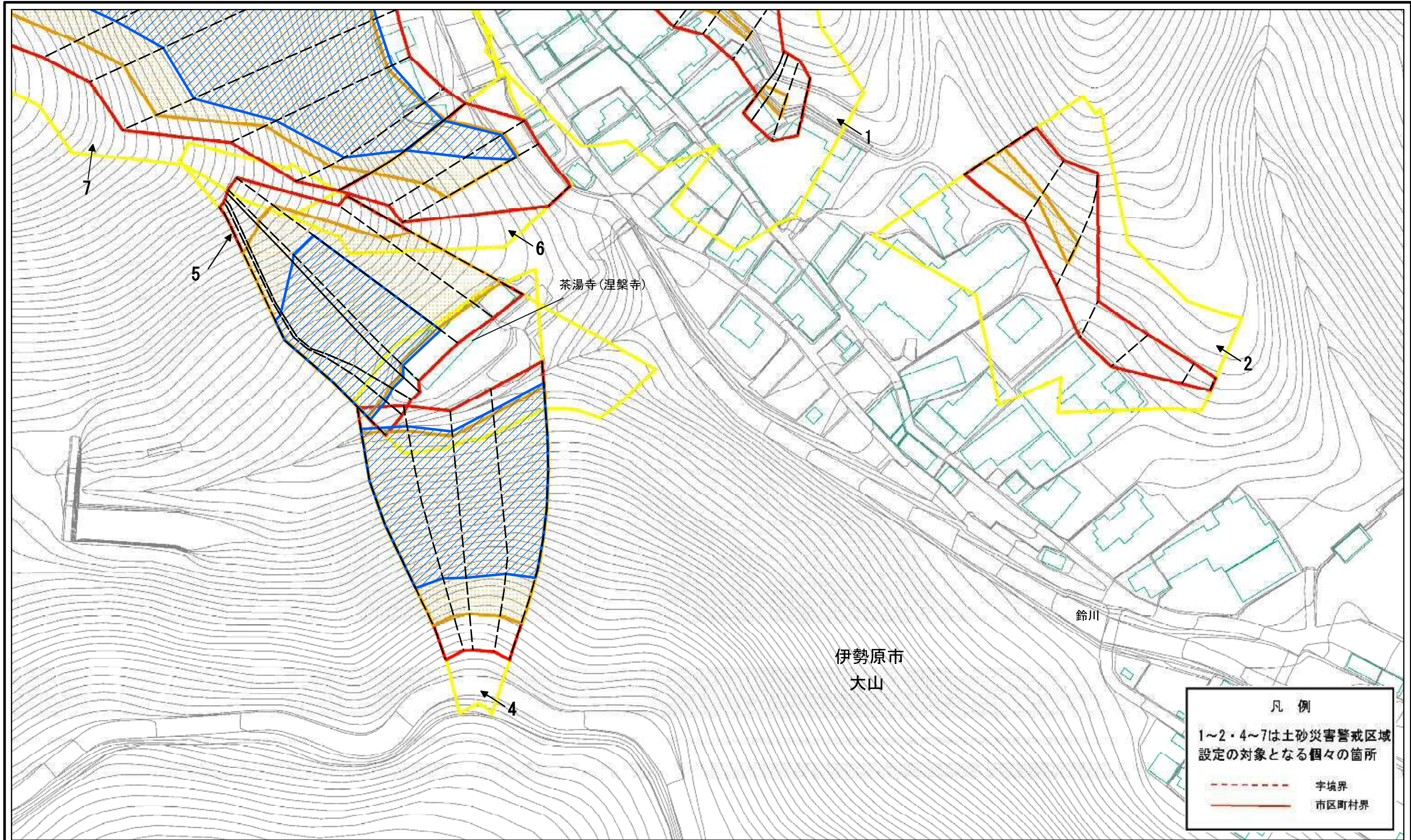
土砂災害警戒区域等指定図(その2-1) 1/3







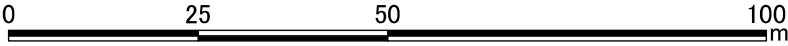
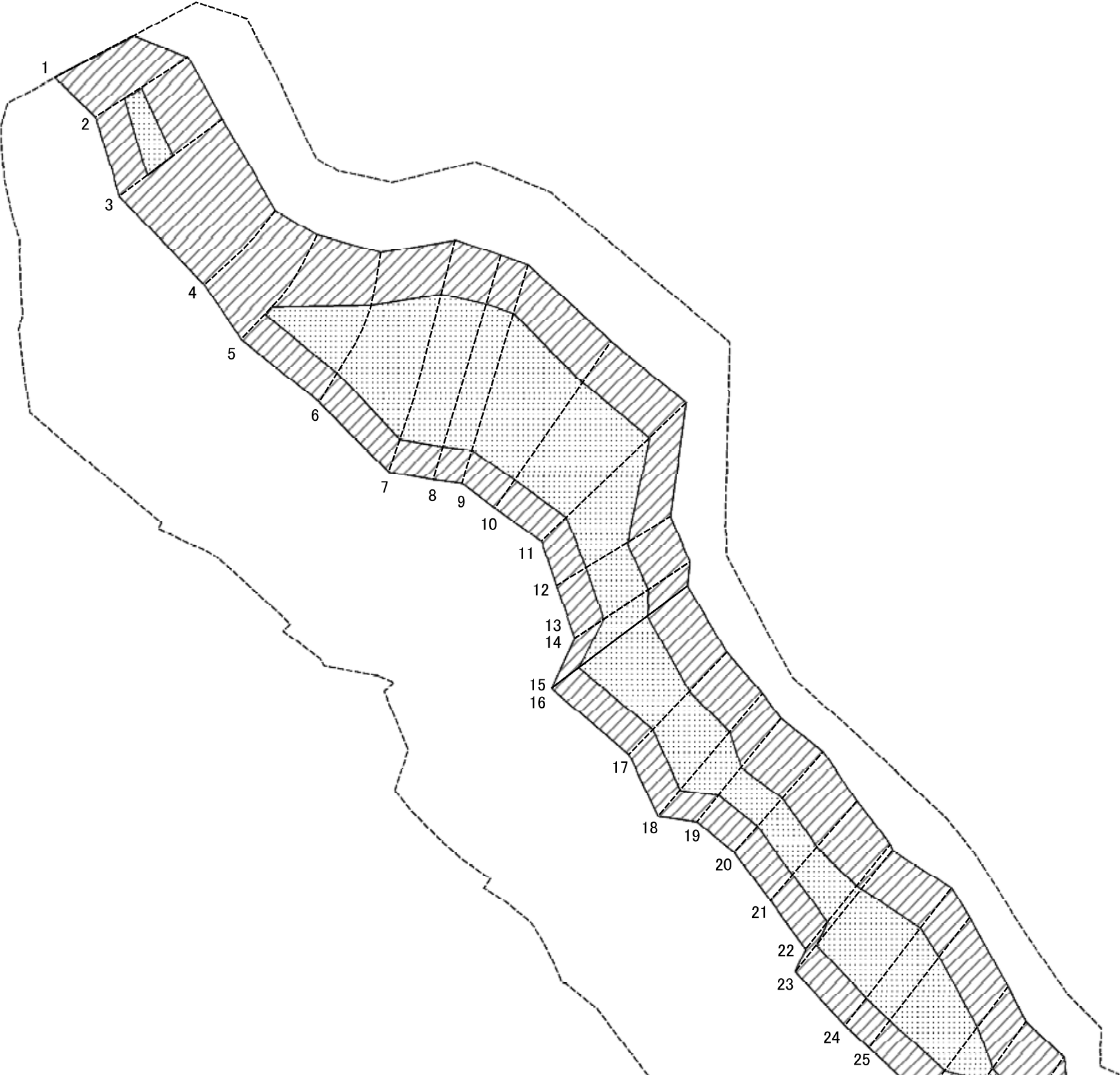




0 25 50 100  
m

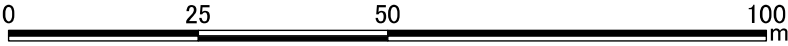
土砂災害警戒区域・土砂災害特別警戒区域 区域図	土砂災害防止法施行令第二条の基準に該当する区域			N 縮尺 1:1,000	自然現象 の種類	急傾斜地の崩壊	箇所番号	214-H26-027
	土砂災害防止法 施行令第三条の 基準に該当する 区域	土石等の(移動)高さが1m以下の場合、 土石等の移動による力が100kN/mを超える区域			告示番号	神奈川県告示第181号	箇所名	大山05
		土石等の堆積の高さが3mを超える区域			告示年月日	令和3年3月23日	所在地	伊勢原市大山及び子易
		それ以外の区域						





図中の数字は横断測線番号を示す

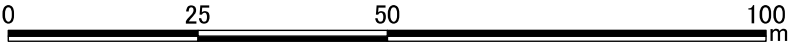
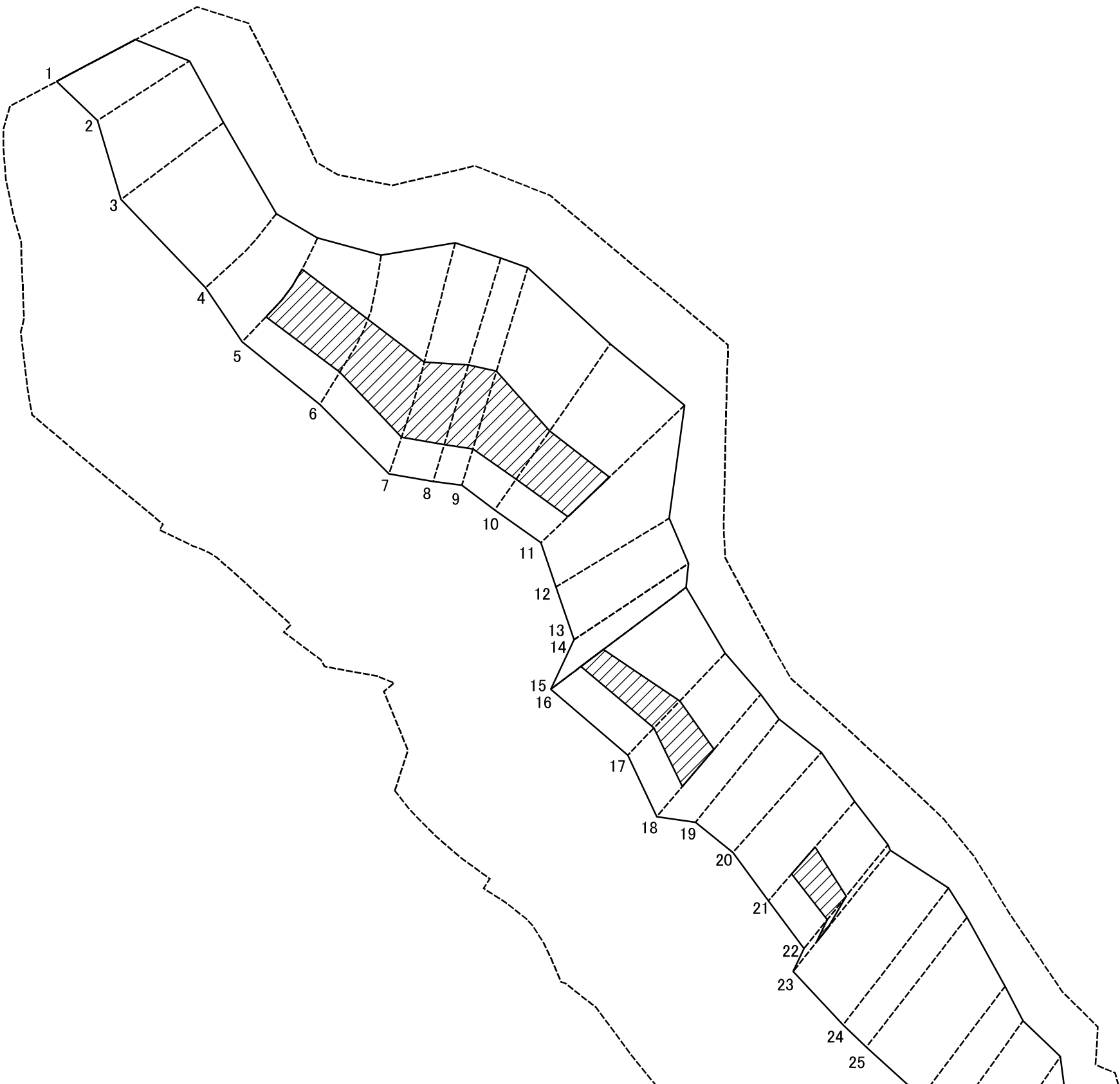
土砂災害特別警戒区域の区域区分図 (急傾斜地の崩壊に伴う土石等の移動により 建築物の地上部に作用すると想定される力)	土砂災害防止法施行令第二条の基準に該当する区域			<div>N</div> <div>縮尺</div> <div>1:1,000</div>	自然現象の種類	急傾斜地の崩壊	箇所番号	214-H26-027-01
	土砂災害防止法施行令第三条の基準に該当する区域	土石等の(移動)高さが1m以下の場合、土石等の移動による力が100kN/mを超える区域			告示番号	神奈川県告示第181号	箇所名	大山05-01
		それ以外の区域			告示年月日	令和3年3月23日	所在地	伊勢原市大山及び子易




図中の数字は横断測線番号を示す

土砂災害特別警戒区域の区域区分図 (急傾斜地の崩壊に伴う土石等の移動により 建築物の地上部に作用すると想定される力)	土砂災害防止法施行令第二条の基準に該当する区域			 縮尺 1:1,000	自然現象 の種類	急傾斜地の崩壊	箇所番号	214-H26-027-01
	土砂災害防止法 施行令第三条の 基準に該当する 区域	土石等の(移動)高さが1m以下の場合、 土石等の移動による力が100kN/m²を超える区域			告示番号	神奈川県告示第181号	箇所名	大山05-01
		それ以外の区域			告示年月日	令和3年3月23日	所在地	伊勢原市大山及び子易

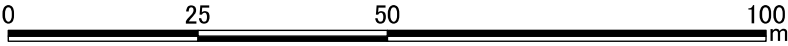
土砂災害警戒区域等指定図(その2-3) 1/2



図中の数字は横断測線番号を示す

土砂災害特別警戒区域の区域区分図 (急傾斜地の崩壊に伴う土石等の堆積により 建築物の地上部に作用すると想定される力)	土砂災害防止法施行令第二条の基準に該当する区域			自然現象 の種類	急傾斜地の崩壊	箇所番号	214-H26-027-01
	土砂災害防止法 施行令第三条の 基準に該当する 区域	土石等の堆積の高さが3mを超える区域		告示番号	神奈川県告示第181号	箇所名	大山05-01
		それ以外の区域		告示年月日	令和3年3月23日	所在地	伊勢原市大山及び子易

土砂災害警戒区域等指定図(その2-3) 2/2



図中の数字は横断測線番号を示す

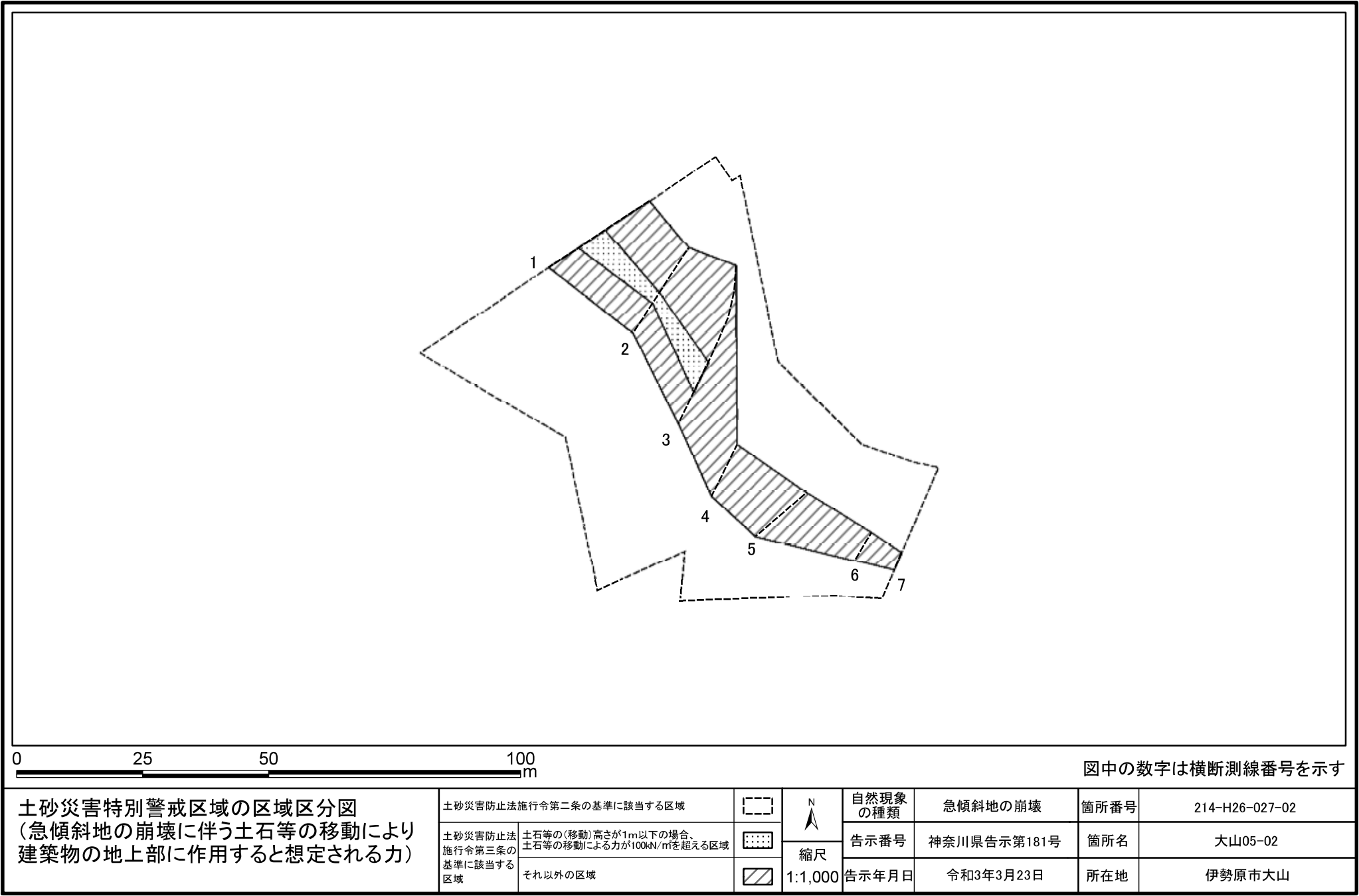
土砂災害特別警戒区域の区域区分図 (急傾斜地の崩壊に伴う土石等の堆積により 建築物の地上部に作用すると想定される力)	土砂災害防止法施行令第二条の基準に該当する区域			<div>N</div> <div>縮尺</div> <div>1:1,000</div>	自然現象の種類	急傾斜地の崩壊	箇所番号	214-H26-027-01
	土砂災害防止法施行令第三条の基準に該当する区域	土石等の堆積の高さが3mを超える区域			告示番号	神奈川県告示第181号	箇所名	大山05-01
		それ以外の区域			告示年月日	令和3年3月23日	所在地	伊勢原市大山及び子易

## 土砂災害警戒区域等指定図(その3)

[illegible]

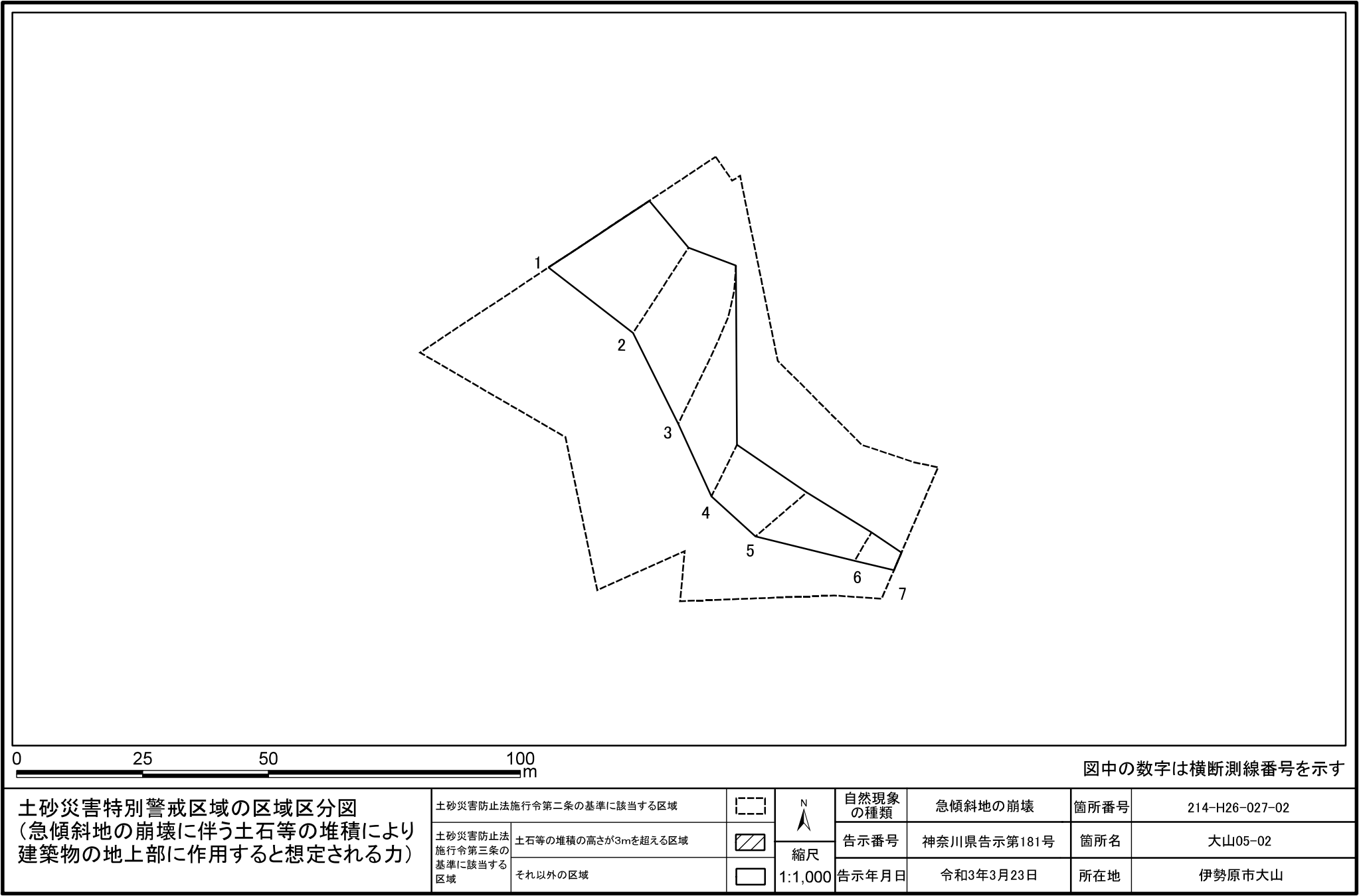


土砂災害警戒区域等指定図(その2-2)





土砂災害警戒区域等指定図(その2-3)



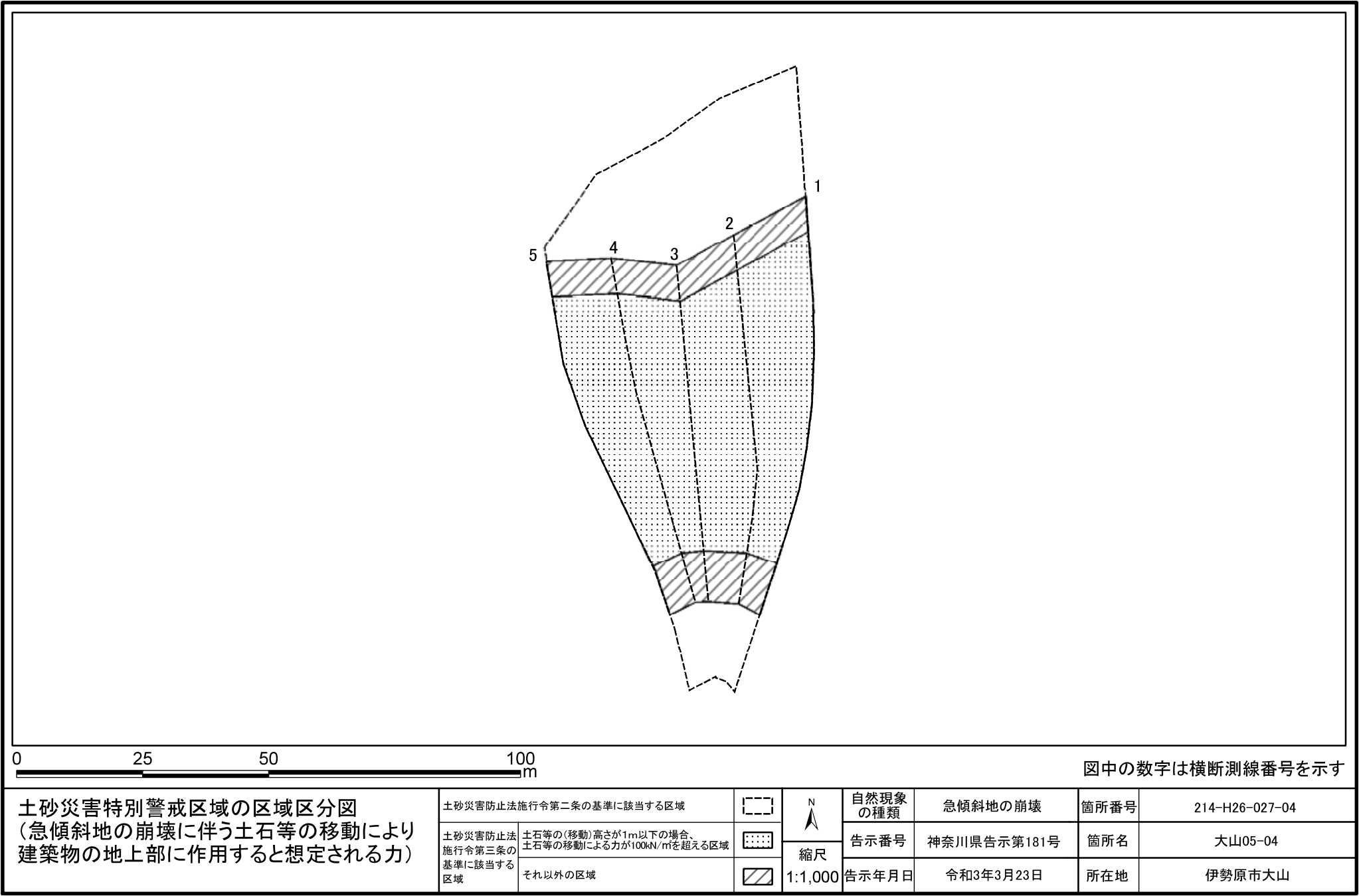


## 土砂災害警戒区域等指定図(その3)

[illegible]

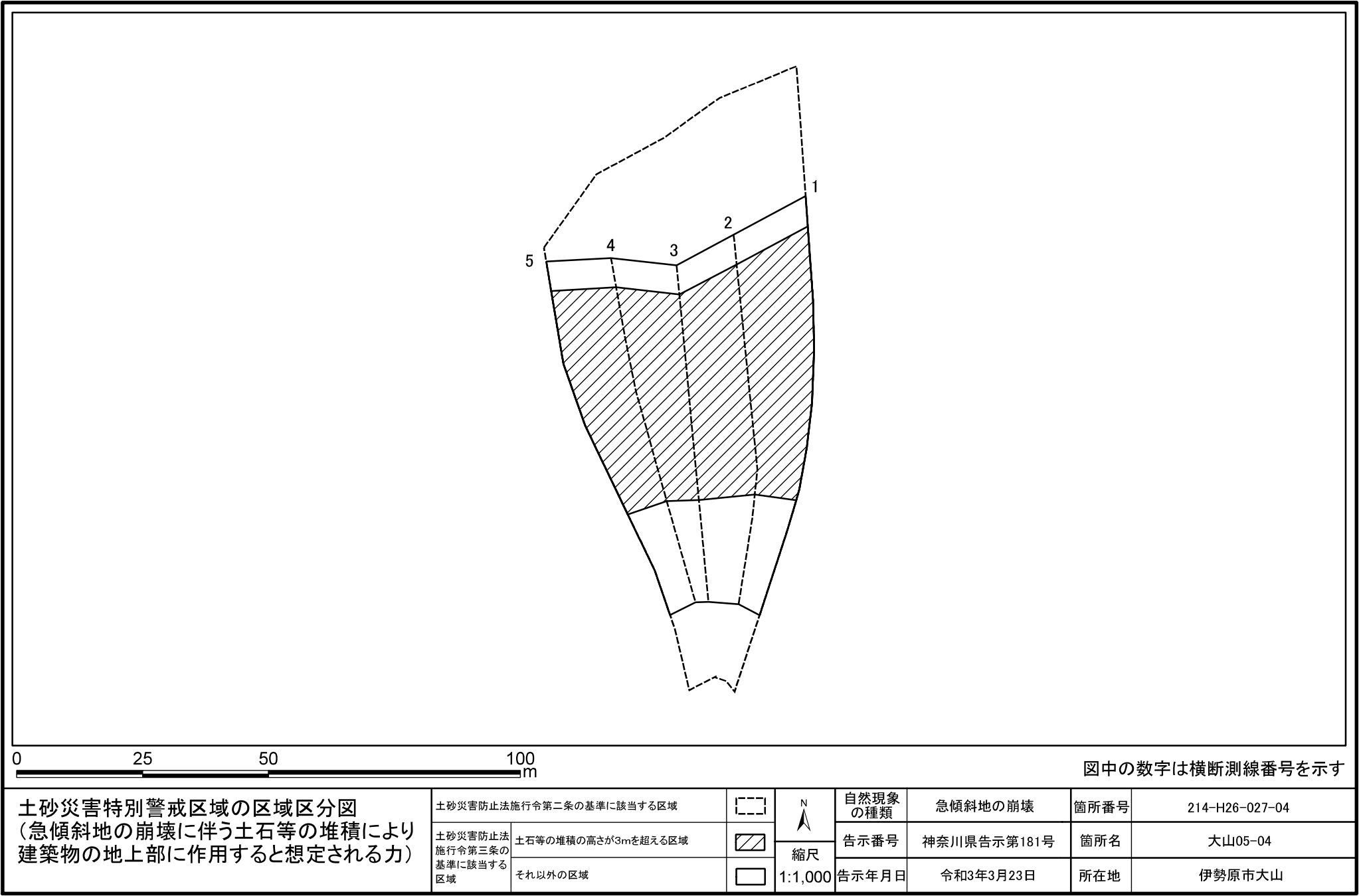


土砂災害警戒区域等指定図(その2-2)





土砂災害警戒区域等指定図(その2-3)



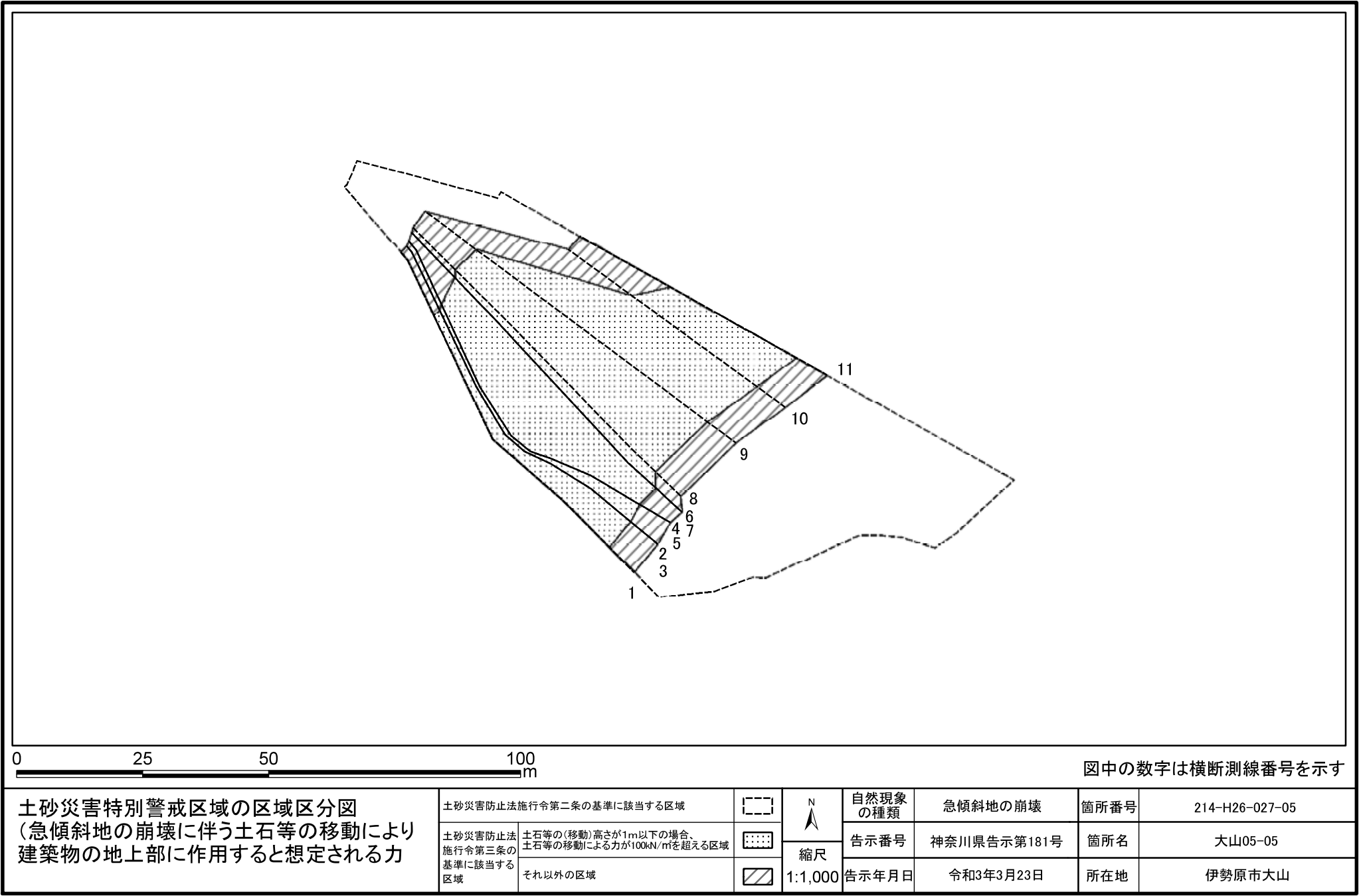


## 土砂災害警戒区域等指定図(その3)

[illegible]

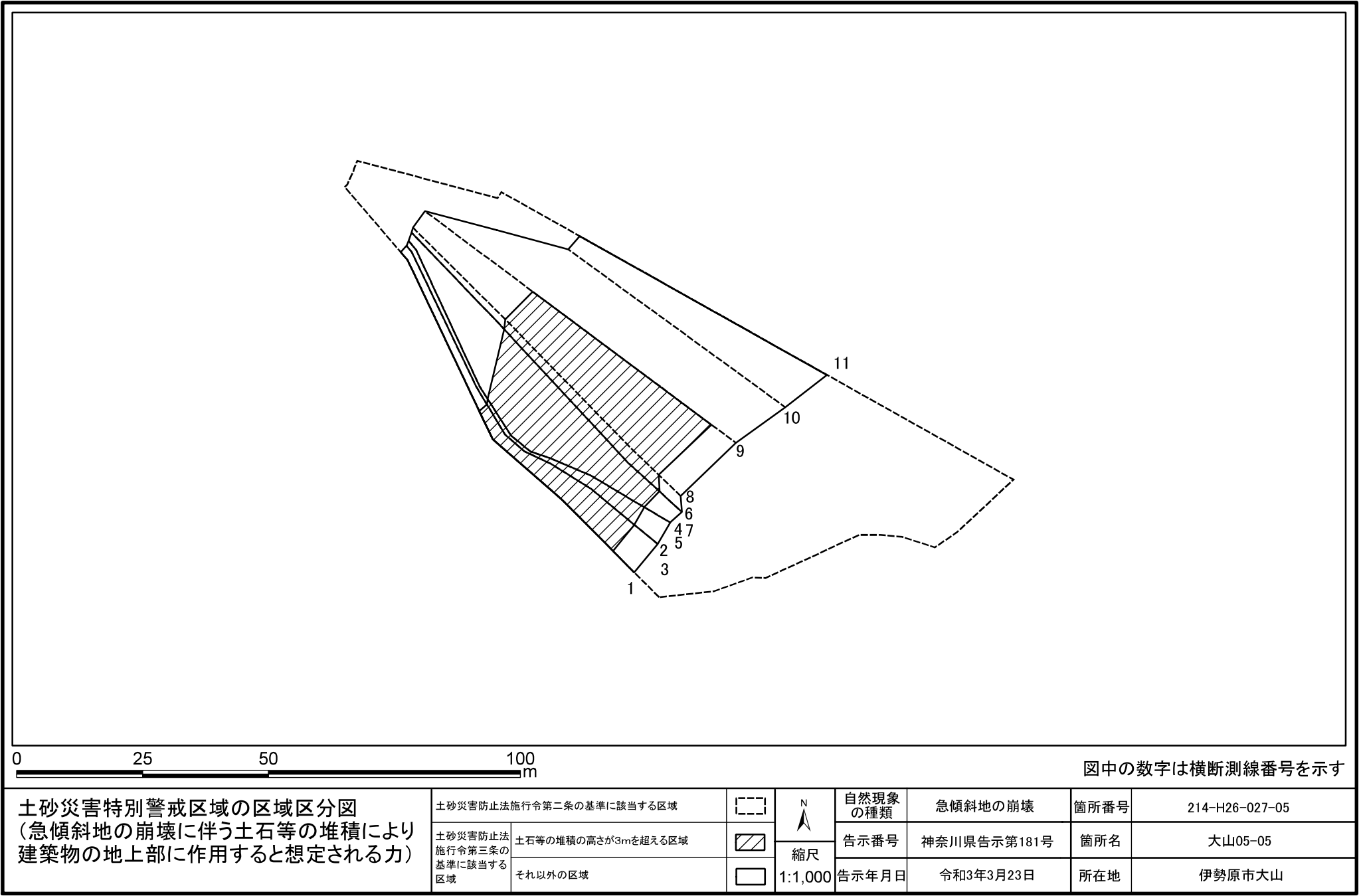


土砂災害警戒区域等指定図(その2-2)





土砂災害警戒区域等指定図(その2-3)

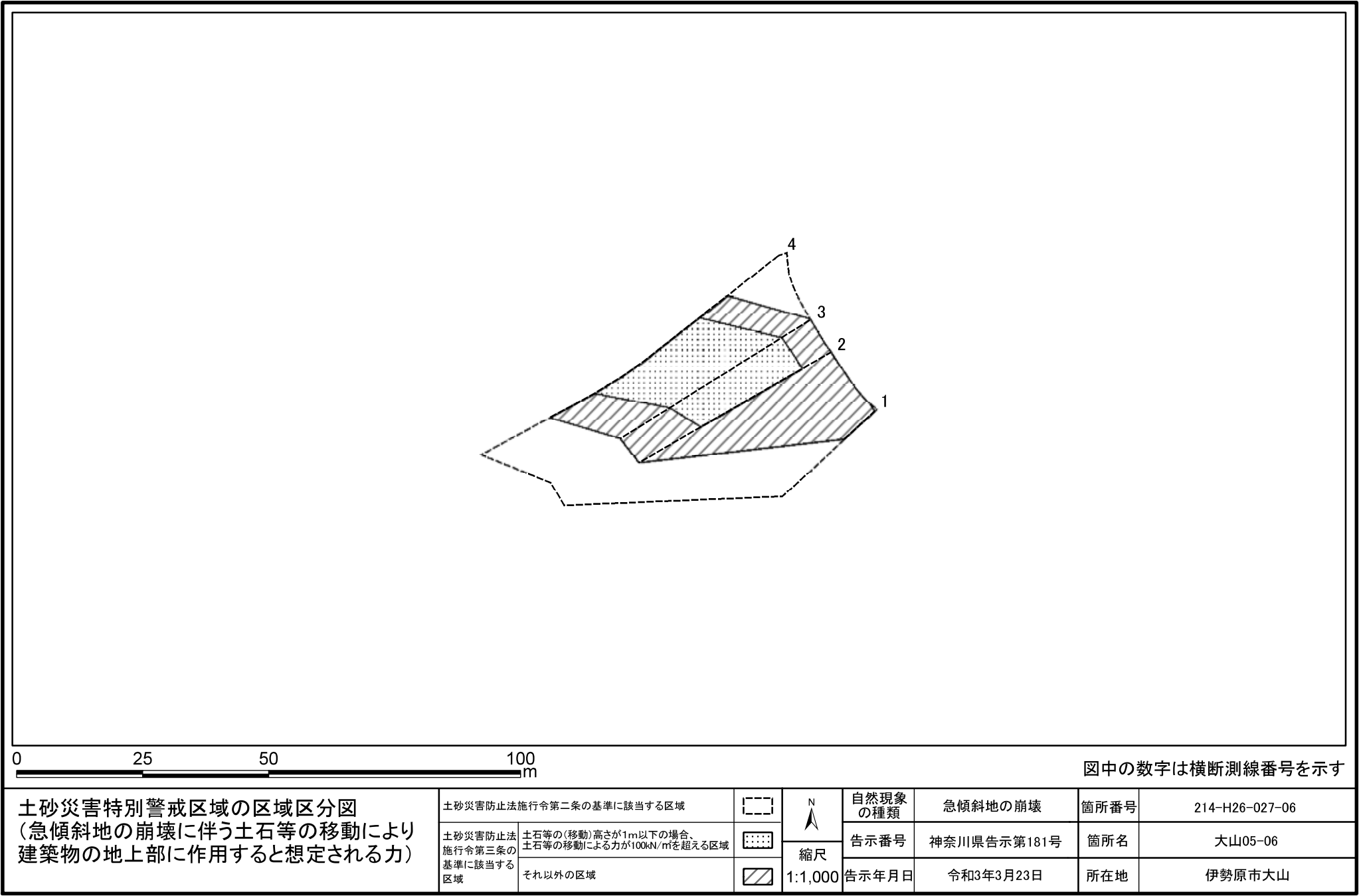


## 土砂災害警戒区域等指定図(その3)

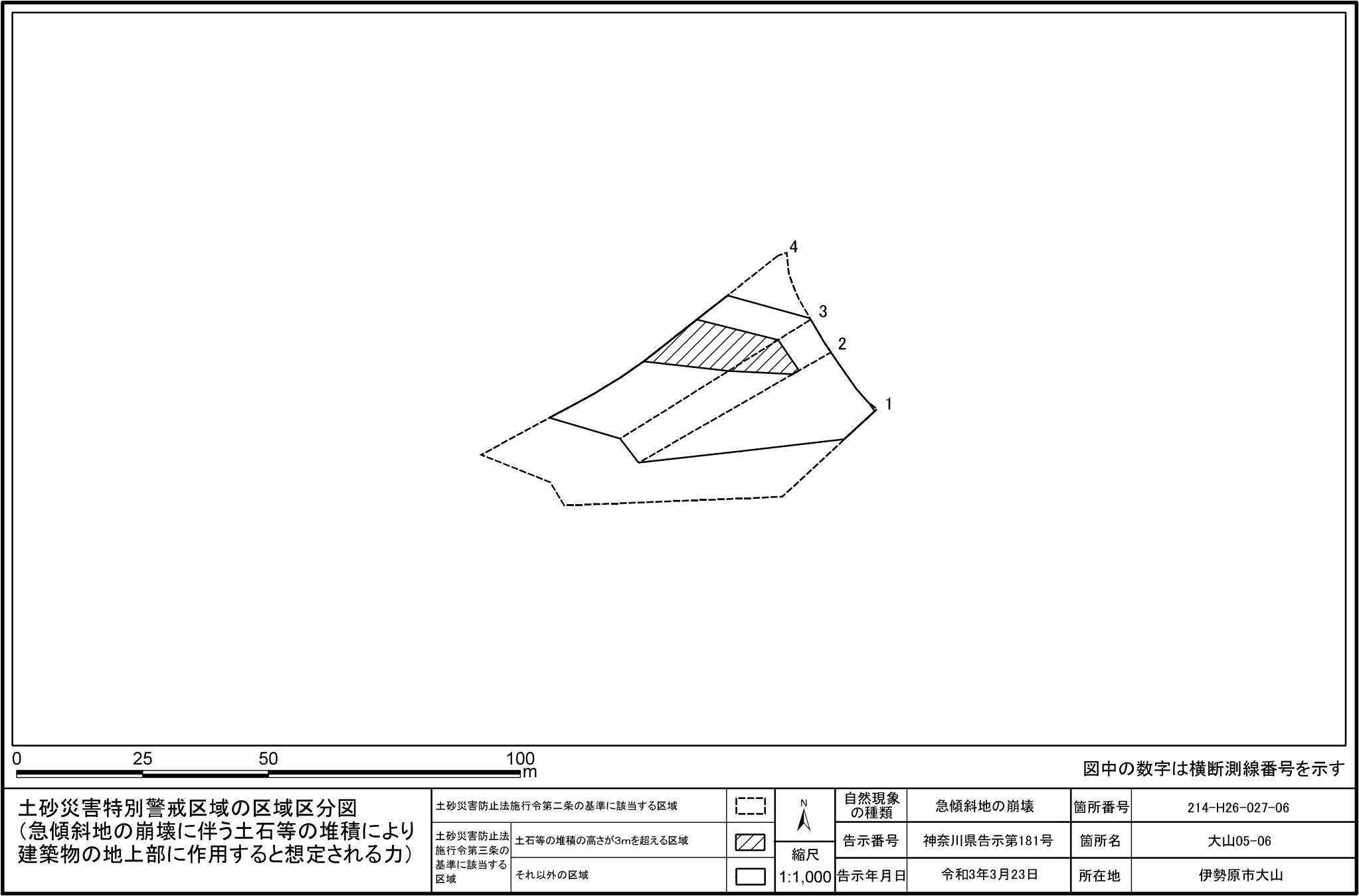
[illegible]



土砂災害警戒区域等指定図(その2-2)



土砂災害警戒区域等指定図(その2-3)

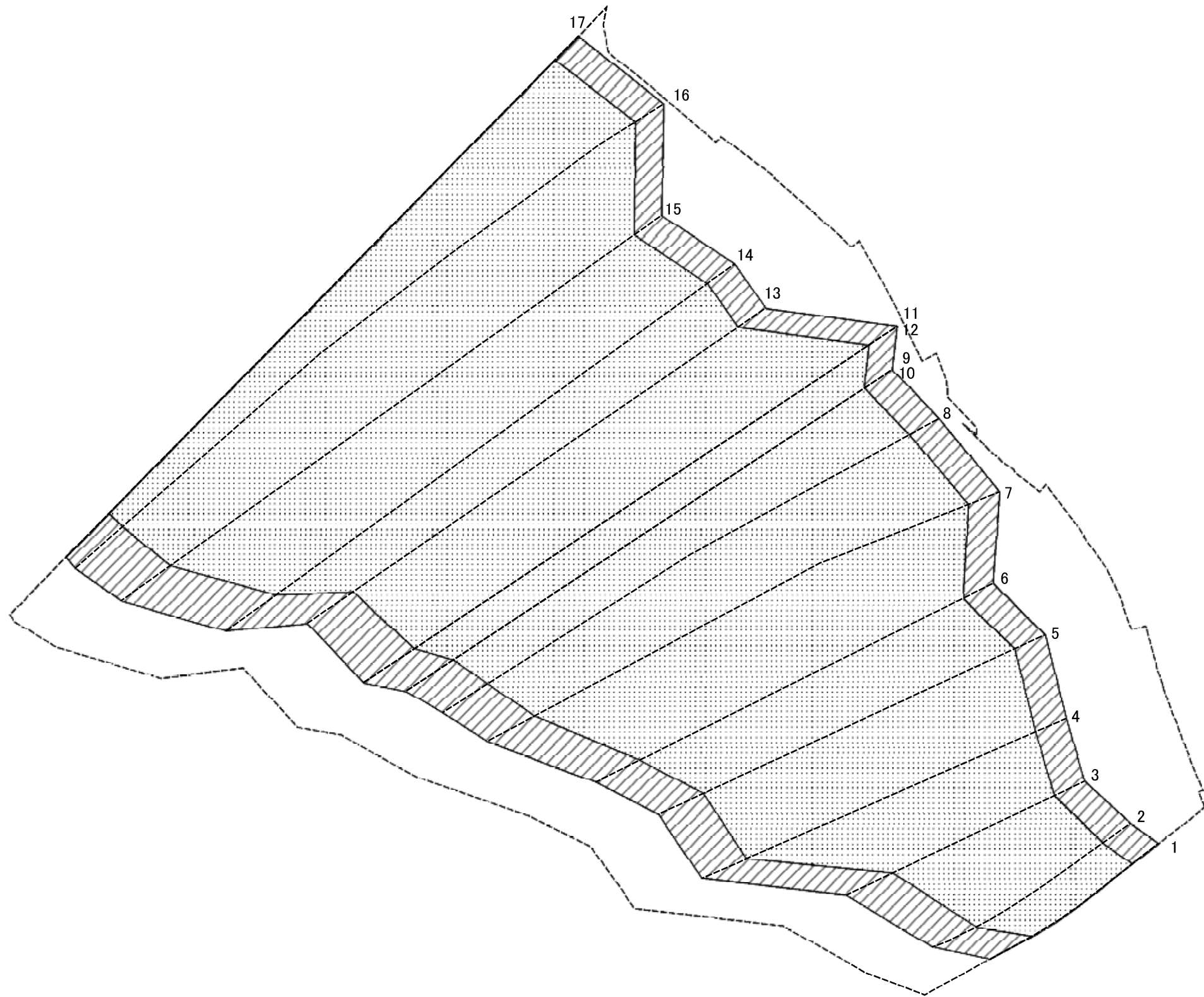




## 土砂災害警戒区域等指定図(その3)

[illegible]

土砂災害警戒区域等指定図(その2-2)



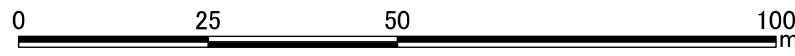
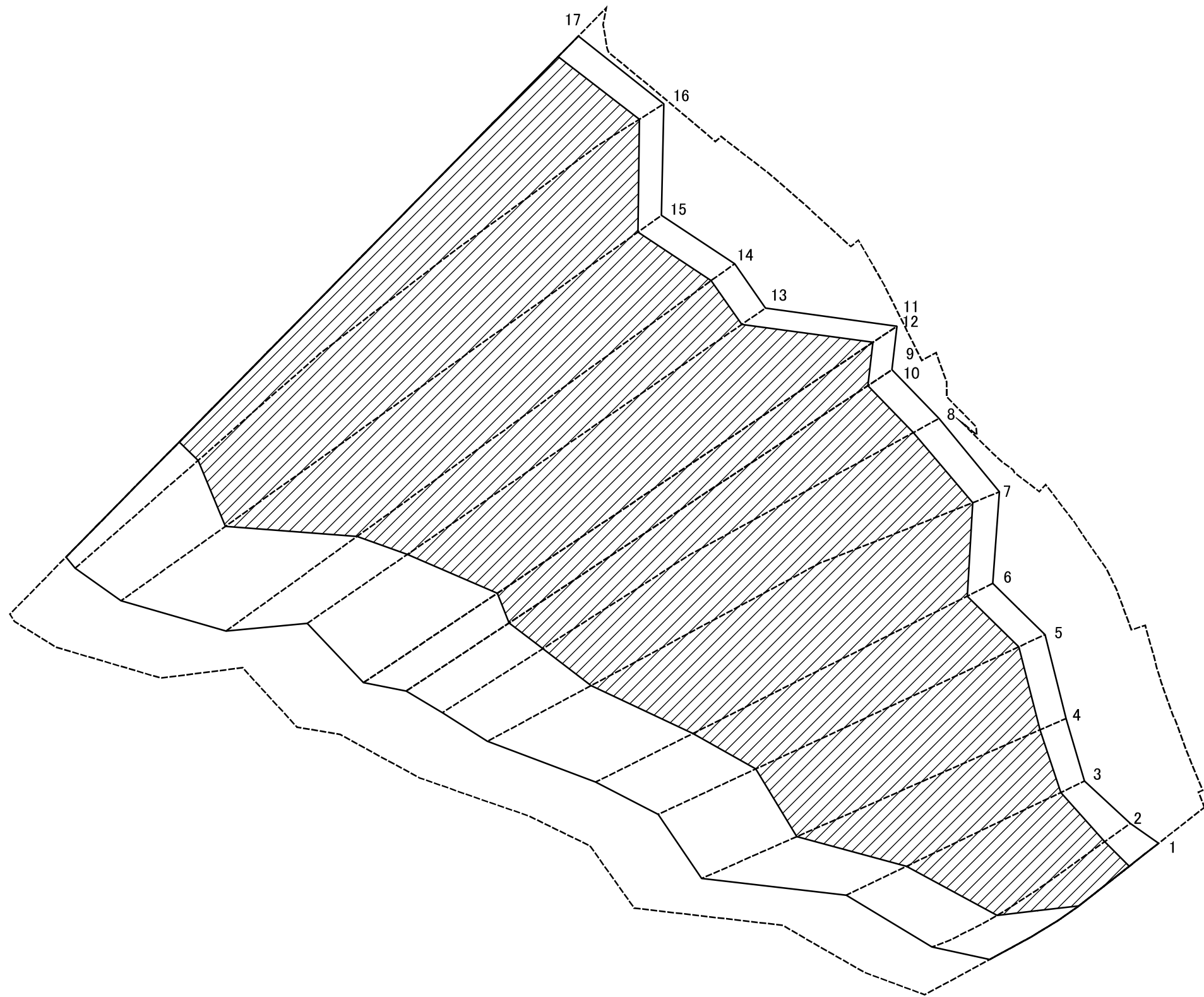
0 25 50 100 m

図中の数字は横断測線番号を示す

土砂災害特別警戒区域の区域区分図 (急傾斜地の崩壊に伴う土石等の移動により 建築物の地上部に作用すると想定される力)	土砂災害防止法施行令第二条の基準に該当する区域			N 縮尺 1:1,000	自然現象 の種類	急傾斜地の崩壊	箇所番号	214-H26-027-07
	土砂災害防止法 施行令第三条の 基準に該当する 区域	土石等の(移動)高さが1m以下の場合、 土石等の移動による力が100kN/mを超える区域			告示番号	神奈川県告示第181号	箇所名	大山05-07
		それ以外の区域			告示年月日	令和3年3月23日	所在地	伊勢原市大山及び子易



土砂災害警戒区域等指定図(その2-3)



図中の数字は横断測線番号を示す

土砂災害特別警戒区域の区域区分図 (急傾斜地の崩壊に伴う土石等の堆積により 建築物の地上部に作用すると想定される力)	土砂災害防止法施行令第二条の基準に該当する区域			自然現象の種類	急傾斜地の崩壊	箇所番号	214-H26-027-07
	土砂災害防止法施行令第三条の基準に該当する区域			告示番号	神奈川県告示第181号	箇所名	大山05-07
	土石等の堆積の高さが3mを超える区域			告示年月日	令和3年3月23日	所在地	伊勢原市大山及び子易
	それ以外の区域		縮尺 1:1,000				

## 土砂災害警戒区域等指定図(その3)

[illegible]