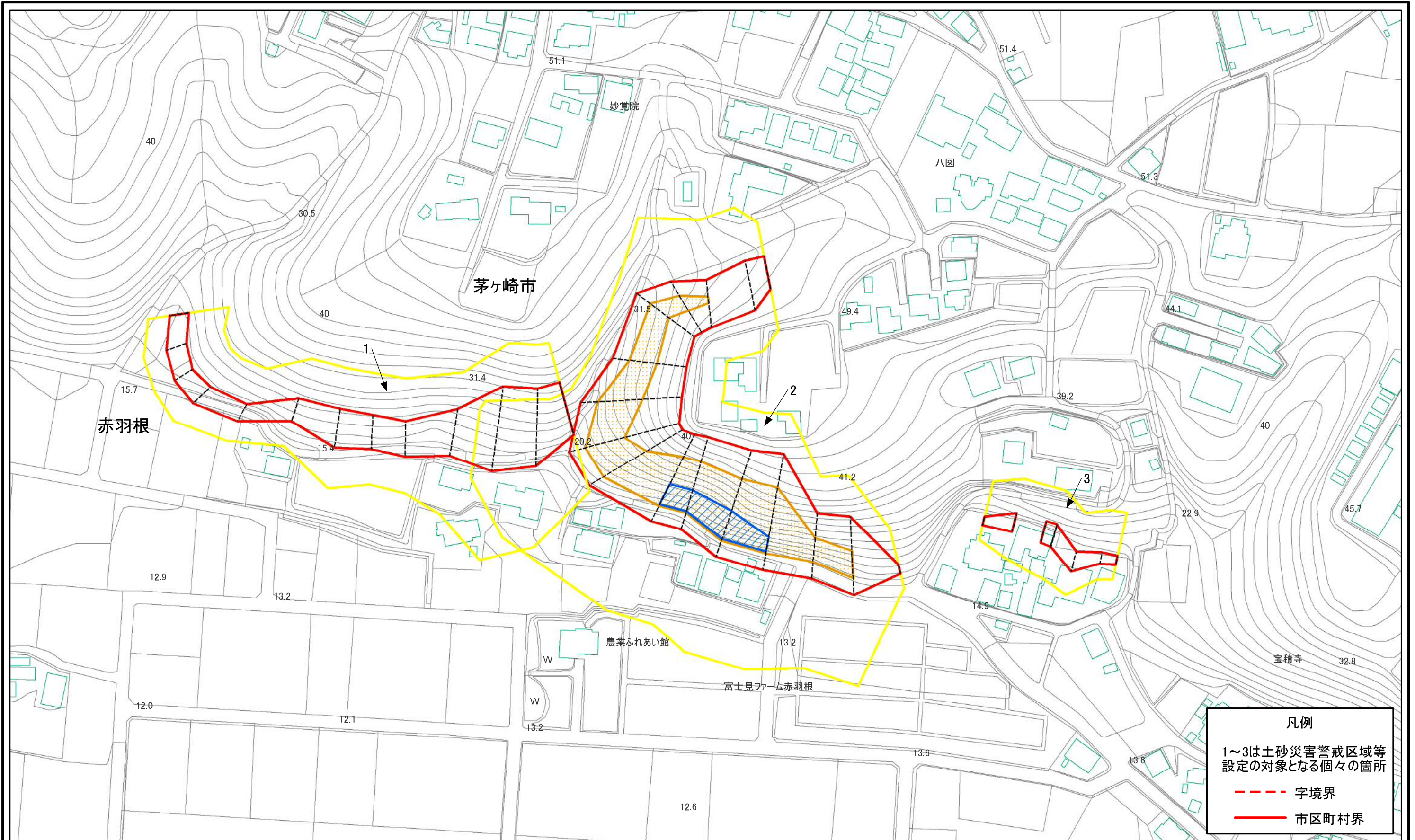


土砂災害警戒区域等指定図(その2-1)



凡例
 1～3は土砂災害警戒区域等
 設定の対象となる個々の箇所
 - - - 字境界
 — 市区町村界

0 25 50 100
 m

**土砂災害警戒区域・土砂災害特別警戒区域
 区域図**

土砂災害防止法施行令第二条の基準に該当する区域
 土砂災害防止法
 施行令第三条の
 基準に該当する
 区域
 それ以外の区域

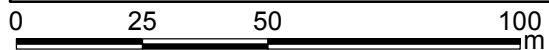
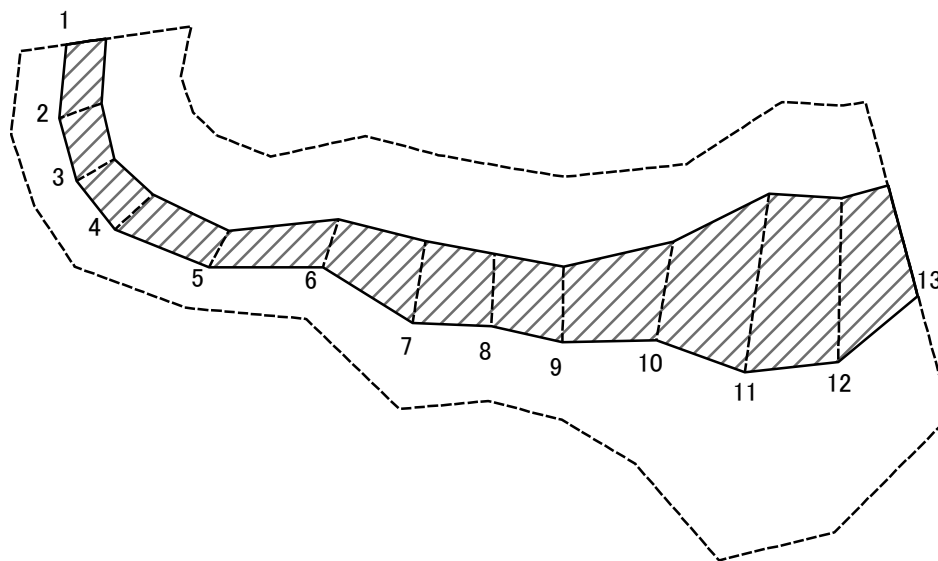
縮尺
 1:1,500

自然現象
 の種類
 告示番号
 告示年月日

急傾斜地の崩壊
 箇所番号
 箇所名
 所在地

207-H26-126
 赤羽根5
 茅ヶ崎市赤羽根

土砂災害警戒区域等指定図(その2-2)



図中の数字は横断測線番号を示す

土砂災害特別警戒区域の区域区分図
 (急傾斜地の崩壊に伴う土石等の移動により建築物の地上部に作用すると想定される力)

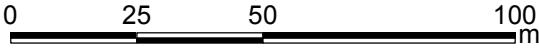
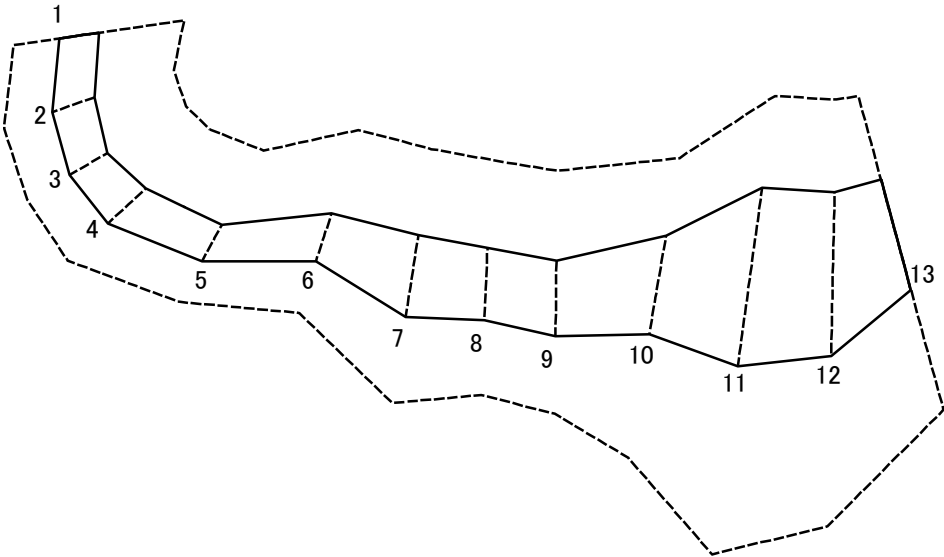
土砂災害防止法施行令第二条の基準に該当する区域	
土砂災害防止法施行令第三条の基準に該当する区域	
それ以外の区域	

縮尺
1:1,500

自然現象の種類	急傾斜地の崩壊
告示番号	
告示年月日	

箇所番号	207-H26-126-1
箇所名	赤羽根5-1
所在地	茅ヶ崎市赤羽根

土砂災害警戒区域等指定図(その2-3)



図中の数字は横断測線番号を示す

土砂災害特別警戒区域の区域区分図
 (急傾斜地の崩壊に伴う土石等の堆積により建築物の地上部に作用すると想定される力)

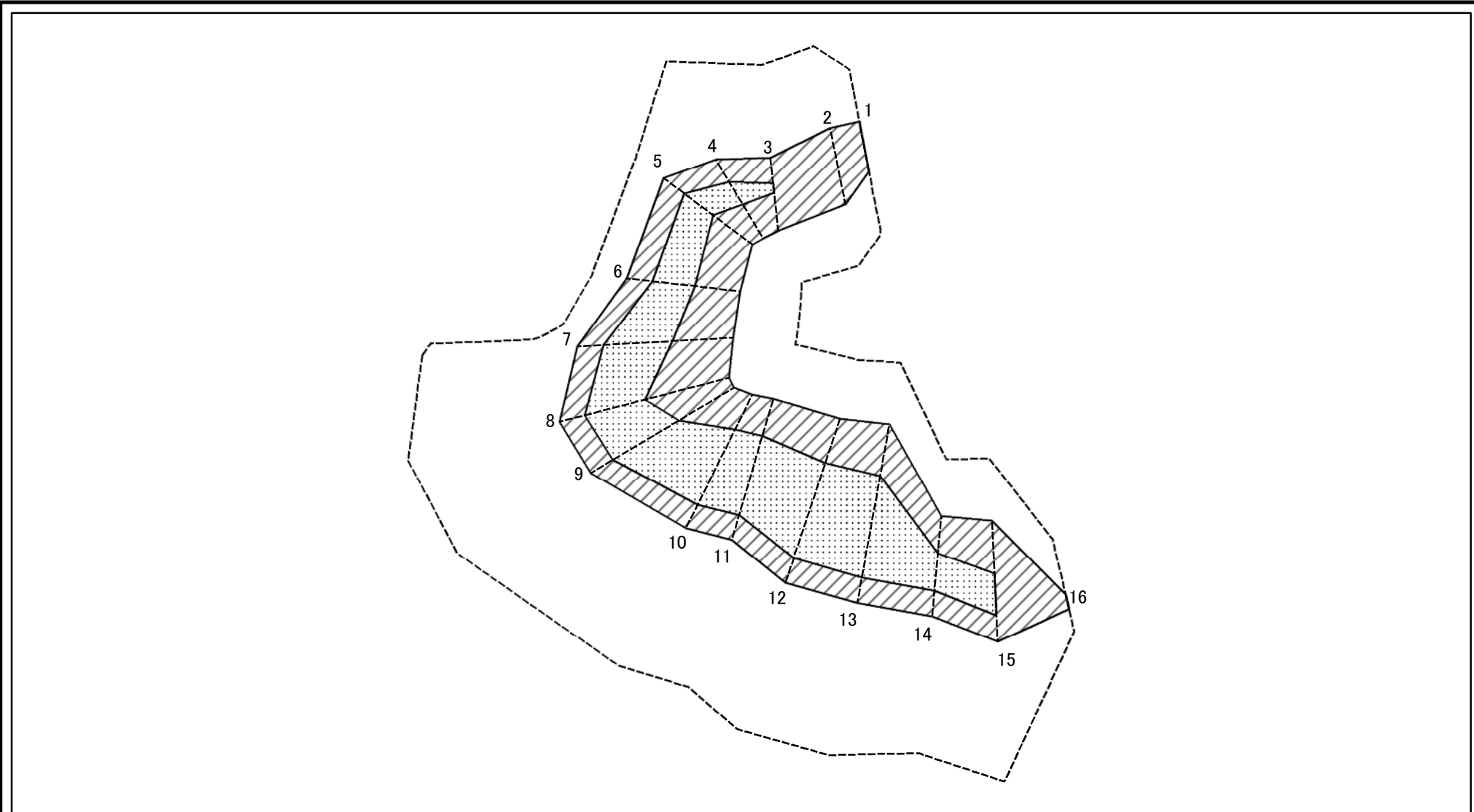
土砂災害防止法施行令第二条の基準に該当する区域	
土砂災害防止法施行令第三条の基準に該当する区域	
それ以外の区域	

N

 縮尺
 1:1,500

自然現象の種類	急傾斜地の崩壊	箇所番号	207-H26-126-1
告示番号		箇所名	赤羽根5-1
告示年月日		所在地	茅ヶ崎市赤羽根

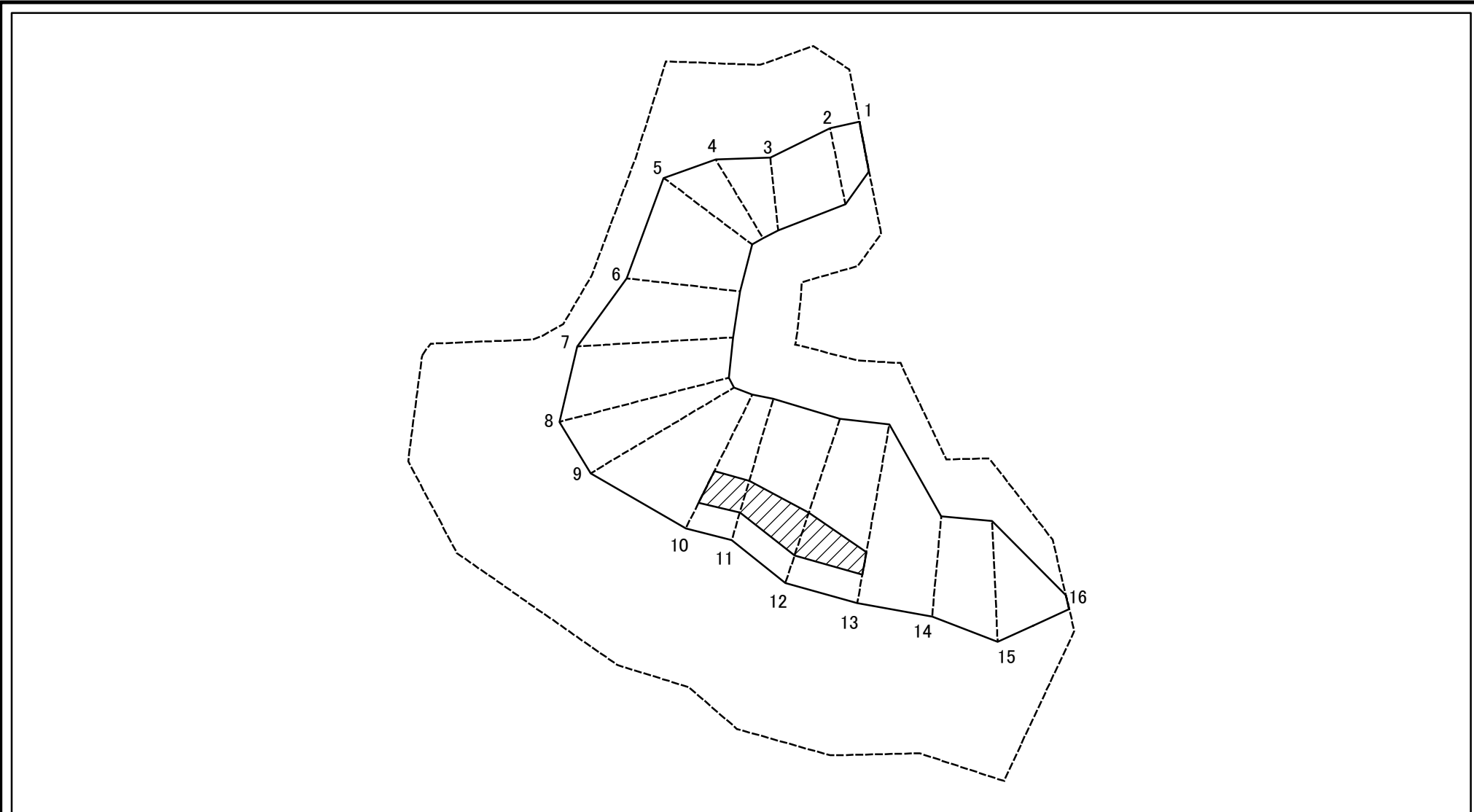
土砂災害警戒区域等指定図(その2-2)



図中の数字は横断測線番号を示す

土砂災害特別警戒区域の区域区分図 (急傾斜地の崩壊に伴う土石等の移動により建築物の地上部に作用すると想定される力)	土砂災害防止法施行令第二条の基準に該当する区域		縮尺 1:1,500	自然現象の種類	急傾斜地の崩壊	箇所番号	207-H26-126-2
	土砂災害防止法施行令第三条の基準に該当する区域			告示番号		箇所名	赤羽根5-2
	それ以外の区域			告示年月日		所在地	茅ヶ崎市赤羽根

土砂災害警戒区域等指定図(その2-3)

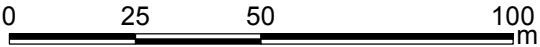
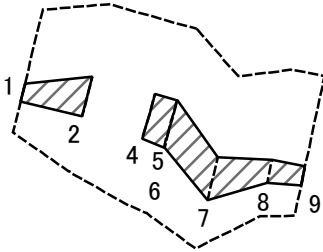


0 25 50 100 m

図中の数字は横断測線番号を示す

土砂災害特別警戒区域の区域区分図 (急傾斜地の崩壊に伴う土石等の堆積により建築物の地上部に作用すると想定される力)	土砂災害防止法施行令第二条の基準に該当する区域		N 縮尺 1:1,500	自然現象の種類	急傾斜地の崩壊	箇所番号	207-H26-126-2
	土砂災害防止法施行令第三条の基準に該当する区域			告示番号		箇所名	赤羽根5-2
	それ以外の区域			告示年月日		所在地	茅ヶ崎市赤羽根

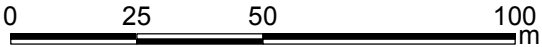
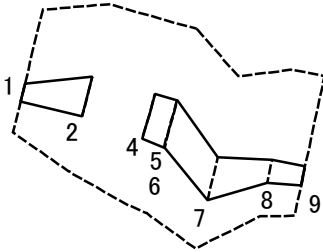
土砂災害警戒区域等指定図(その2-2)



図中の数字は横断測線番号を示す

土砂災害特別警戒区域の区域区分図 (急傾斜地の崩壊に伴う土石等の移動により建築物の地上部に作用すると想定される力)	土砂災害防止法施行令第二条の基準に該当する区域	□	N 縮尺 1:1,500	自然現象の種類	急傾斜地の崩壊	箇所番号	207-H26-126-3
	土砂災害防止法施行令第三条の基準に該当する区域	▨		告示番号		箇所名	赤羽根5-3
	それ以外の区域	▧		告示年月日		所在地	茅ヶ崎市赤羽根

土砂災害警戒区域等指定図(その2-3)



図中の数字は横断測線番号を示す

土砂災害特別警戒区域の区域区分図 (急傾斜地の崩壊に伴う土石等の堆積により建築物の地上部に作用すると想定される力)	土砂災害防止法施行令第二条の基準に該当する区域		N 縮尺 1:1,500	自然現象の種類	急傾斜地の崩壊	箇所番号	207-H26-126-3
	土砂災害防止法施行令第三条の基準に該当する区域			告示番号		箇所名	赤羽根5-3
	それ以外の区域			告示年月日		所在地	茅ヶ崎市赤羽根

