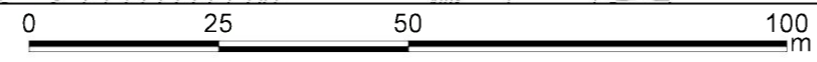
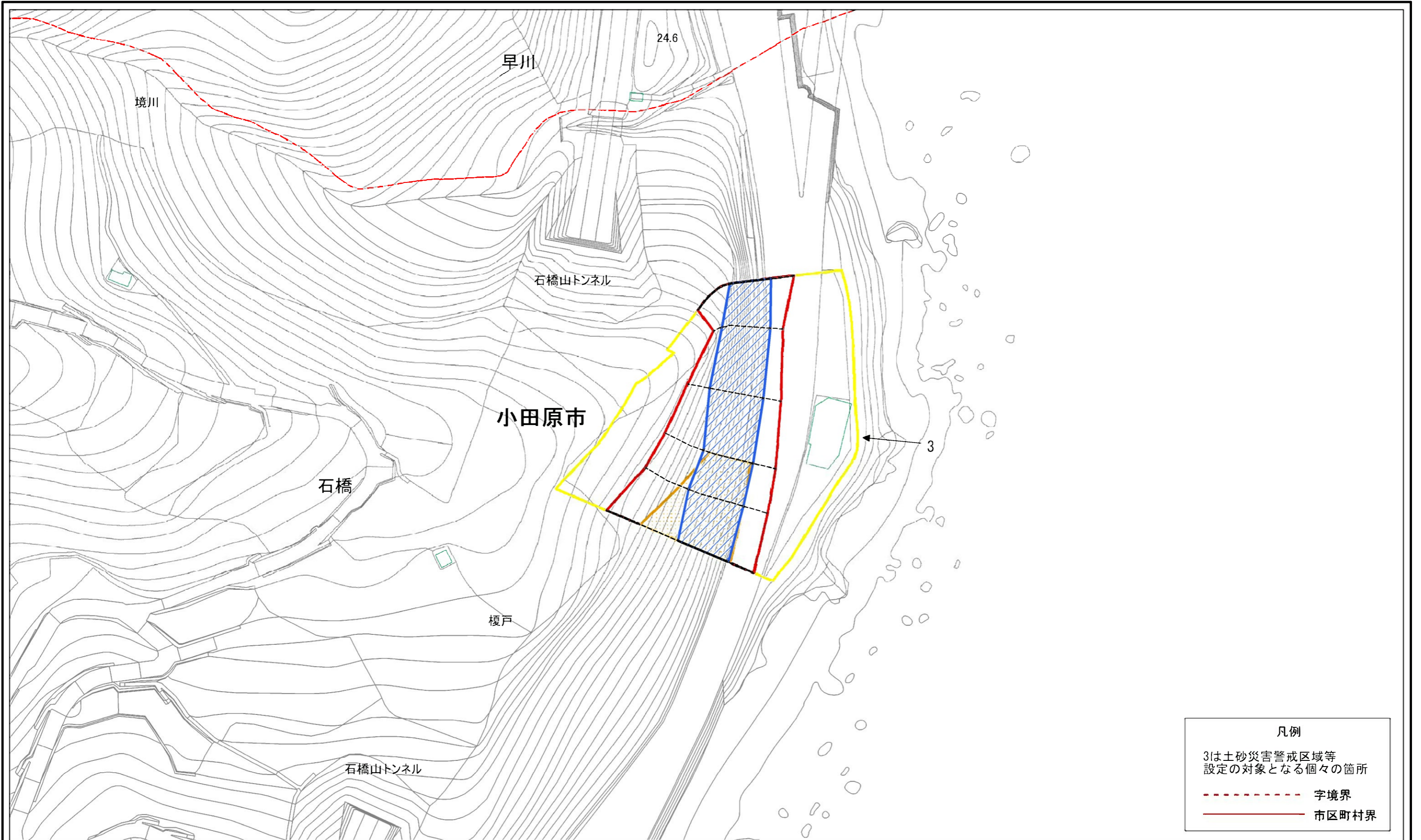


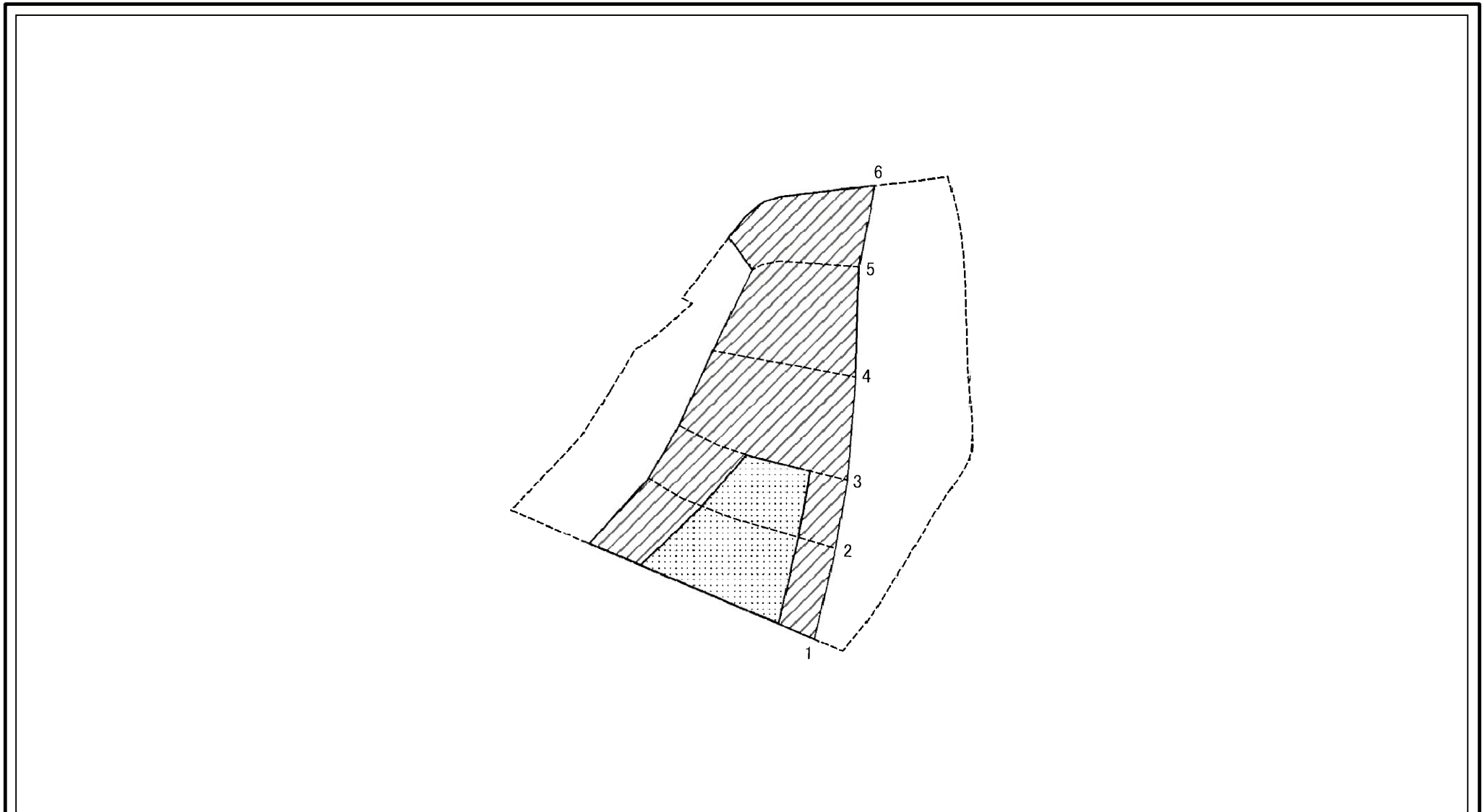
# 土砂災害警戒区域等指定図(その2-1)



凡例	
3	土砂災害警戒区域等 設定の対象となる個々の箇所
---	字境界
—	市区町村界

土砂災害警戒区域・土砂災害特別警戒区域 区域図	土砂災害防止法施行令第二条の基準に該当する区域 土砂災害防止法 施行令第三条の 基準に該当する 区域	自然現象 の種類 急傾斜地の崩壊  告示番号 神奈川県告示第150号  告示年月日 令和3年3月19日	縮尺	
			縮尺	1:1,000
	土砂等の(移動)高さが1m以下の場合、 土砂等の移動による力が100kN/m <sup>2</sup> を超える区域		筒所番号	206-H26-600
	土砂等の堆積の高さが3mを超える区域		筒所名	石橋1
	それ以外の区域		所在地	小田原市石橋

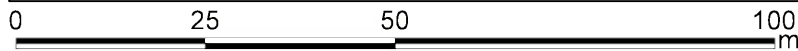
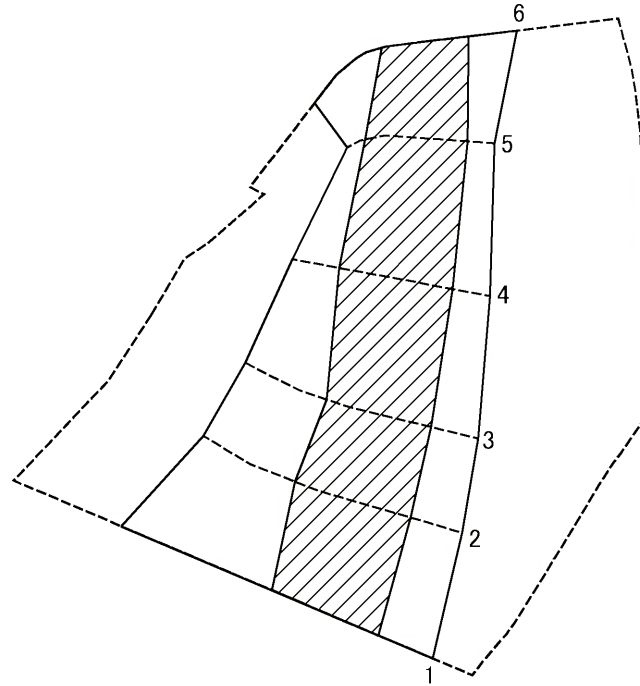
# 土砂災害警戒区域等の指定の公示に係る図書(その2-2)



図中の数字は横断測線番号を示す

<b>様式-2-2(急)</b> 土砂災害特別警戒区域の区域区分図 (急傾斜地の崩壊に伴う土石等の移動により 建築物の地上部に作用すると想定される力)	土砂災害防止法施行令第二条の基準に該当する区域		N 縮尺 1:1,000	自然現象の種類	急傾斜地の崩壊	箇所番号	206-H26-600-3
	土砂災害防止法施行令第三条の基準に該当する区域			告示番号	神奈川県告示第150号	箇所名	石橋1-3
	それ以外の区域			告示年月日	令和3年3月19日	所在地	小田原市石橋

# 土砂災害警戒区域等の指定の公示に係る図書(その2-3)



図中の数字は横断測線番号を示す

様式-2-3(急)  
土砂災害特別警戒区域の区域区分図  
(急傾斜地の崩壊に伴う土石等の堆積により  
建築物の地上部に作用すると想定される力)

土砂災害防止法施行令第二条の基準に該当する区域	
土砂災害防止法施行令第三条の基準に該当する区域	
それ以外の区域	

N  
縮尺  
1:1,000

自然現象の種類	急傾斜地の崩壊	箇所番号	206-H26-600-3
告示番号	神奈川県告示第150号	箇所名	石橋1-3
告示年月日	令和3年3月19日	所在地	小田原市石橋

