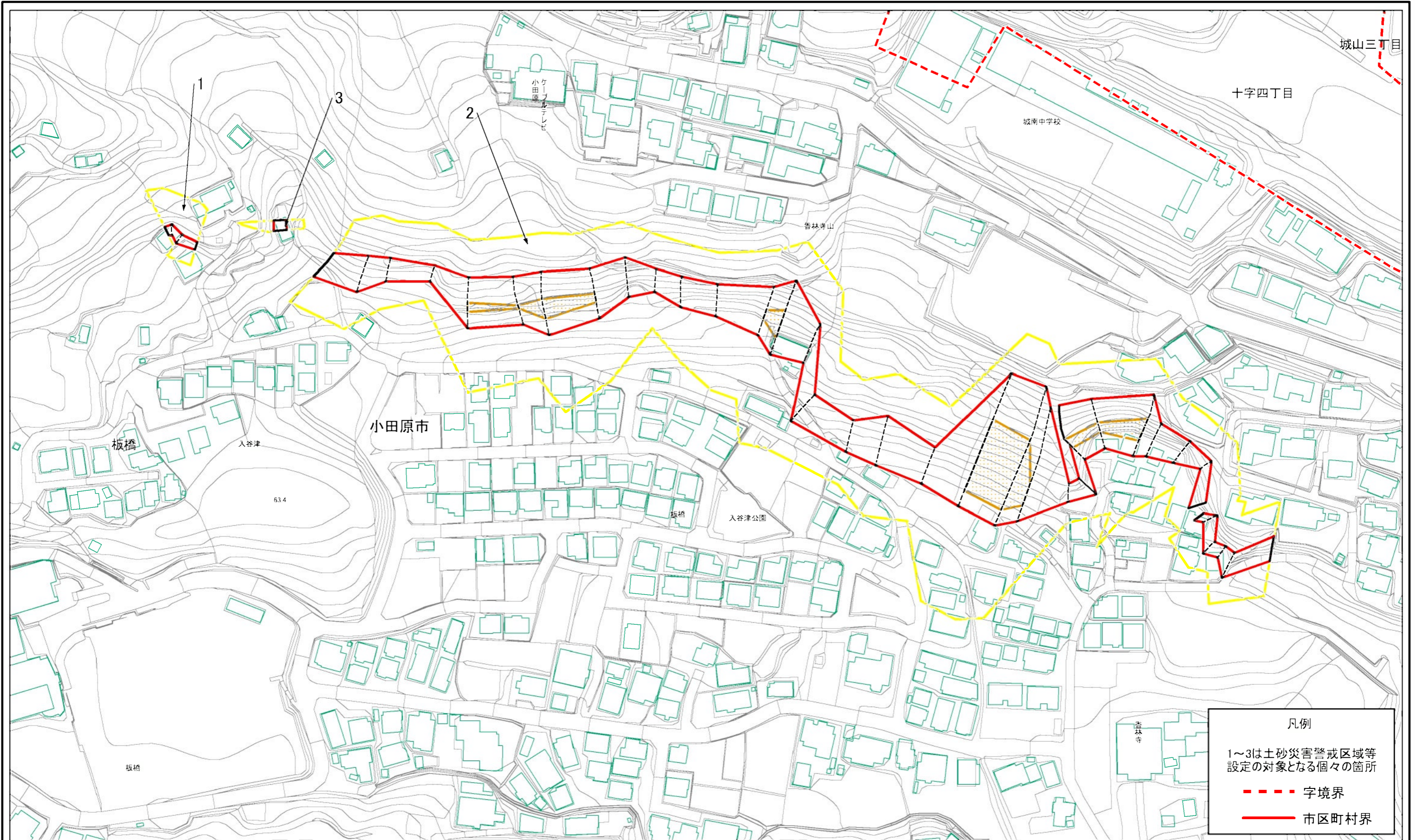


土砂災害警戒区域等指定図(その2-1)



0 25 50 100 m

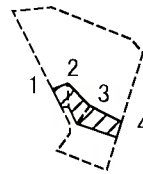
**土砂災害警戒区域・土砂災害特別警戒区域
区域図**

土砂災害防止法施行令第二条の基準に該当する区域	
土砂災害防止法施行令第三条の基準に該当する区域	
それ以外の区域	

縮尺
1:1,500

自然現象の種類	急傾斜地の崩壊	箇所番号	206-H26-340
告示番号	神奈川県告示第150号	箇所名	板橋6
告示年月日	令和3年3月19日	所在地	小田原市板橋

土砂災害警戒区域等指定図(その2-2)



0 25 50 100
m

図中の数字は横断測線番号を示す

土砂災害特別警戒区域の区域区分図
(急傾斜地の崩壊に伴う土石等の移動により
建築物の地上部に作用すると想定される力)

土砂災害防止法施行令第二条の基準に該当する区域



土砂災害防止法
施行令第三条の
基準に該当する
区域



それ以外の区域



縮尺
1:1,500

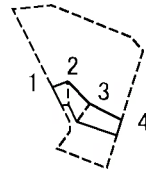
自然現象
の種類
告示番号
告示年月日

急傾斜地の崩壊
神奈川県告示第150号
令和3年3月19日

箇所番号
箇所名
所在地

206-H26-340-1
板橋6-1
小田原市板橋

土砂災害警戒区域等指定図(その2-3)



0 25 50 100
m

図中の数字は横断測線番号を示す

土砂災害特別警戒区域の区域区分図
(急傾斜地の崩壊に伴う土石等の堆積により
建築物の地上部に作用すると想定される力)

土砂災害防止法施行令第二条の基準に該当する区域



自然現象
の種類

急傾斜地の崩壊

箇所番号

206-H26-340-1

土砂災害防止法
施行令第三条の
基準に該当する
区域

土石等の堆積の高さが3mを超える区域



縮尺

告示番号

神奈川県告示第150号

箇所名

板橋6-1

区域

それ以外の区域



1:1,500

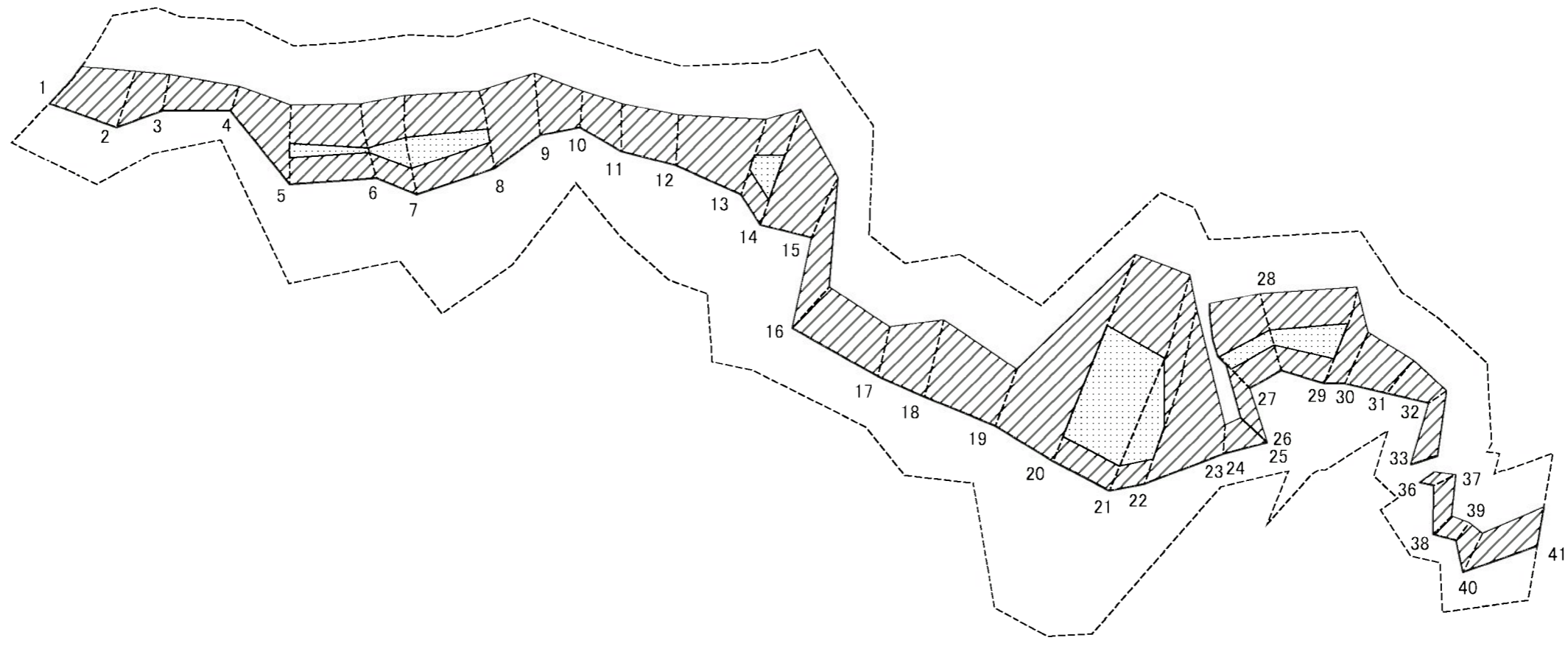
告示年月日

令和3年3月19日

所在地

小田原市板橋

土砂災害警戒区域等指定図(その2-2)

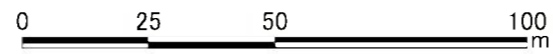
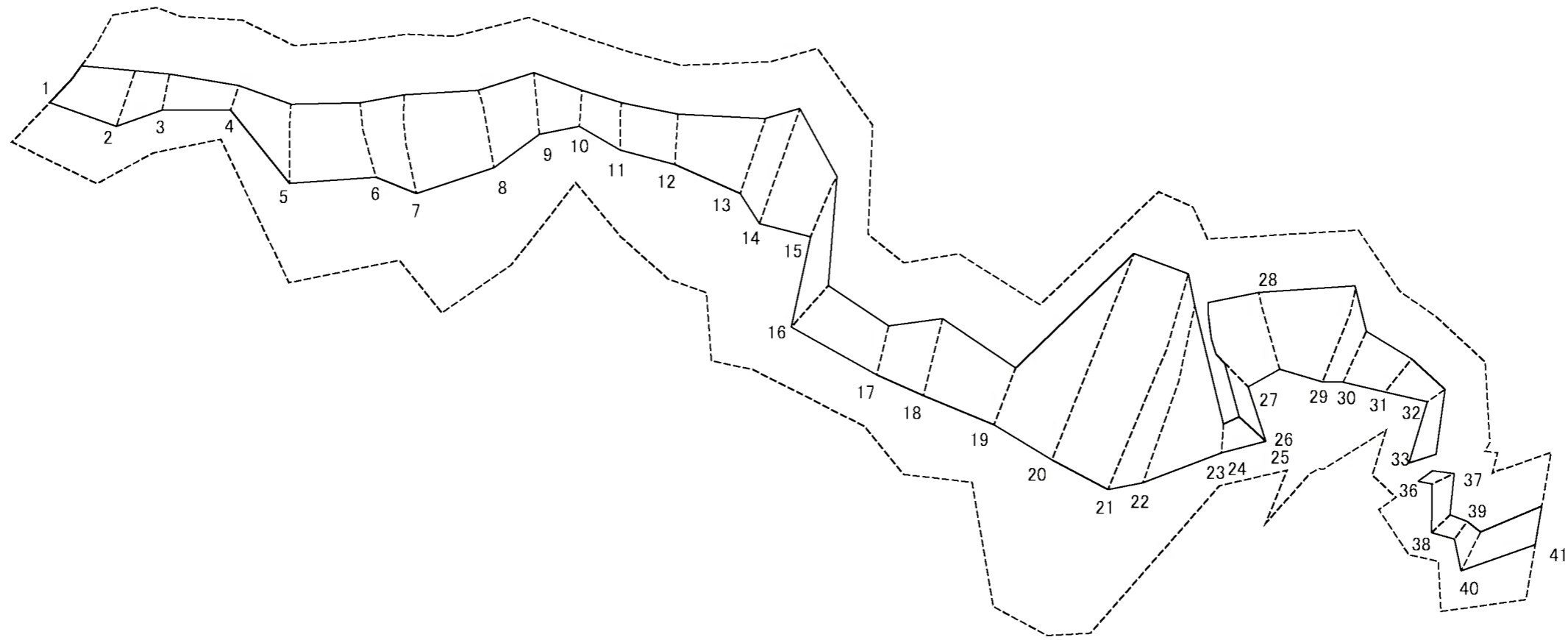


0 25 50 100
m

図中の数字は横断測線番号を示す

土砂災害特別警戒区域の区域区分図 (急傾斜地の崩壊に伴う土石等の移動により 建築物の地上部に作用すると想定される力)	土砂災害防止法施行令第二条の基準に該当する区域		N 縮尺 1:1,500	自然現象 の種類	急傾斜地の崩壊	箇所番号	206-H26-340-2
	土砂災害防止法 施行令第三条の 基準に該当する 区域			告示番号	神奈川県告示第150号	箇所名	板橋6-2
	それ以外の区域			告示年月日	令和3年3月19日	所在地	小田原市板橋

土砂災害警戒区域等指定図(その2-3)



図中の数字は横断測線番号を示す

土砂災害特別警戒区域の区域区分図 (急傾斜地の崩壊に伴う土石等の堆積により 建築物の地上部に作用すると想定される力)	土砂災害防止法施行令第二条の基準に該当する区域		N 縮尺 1:1,500	自然現象の種類	急傾斜地の崩壊	箇所番号	206-H26-340-2
	土砂災害防止法施行令第三条の基準に該当する区域			告示番号	神奈川県告示第150号	箇所名	板橋6-2
	それ以外の区域			告示年月日	令和3年3月19日	所在地	小田原市板橋

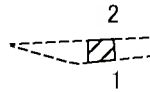
土砂災害警戒区域等指定図書(その3)

(1/1)

横断測線の区間	土石等の移動により建築物の地上部に作用すると想定される力				土石等の堆積により建築物の地上部に作用すると想定される力				横断測線の区間	土石等の移動により建築物の地上部に作用すると想定される力				土石等の堆積により建築物の地上部に作用すると想定される力			
	土石等の(移動)高さが1m以下の場合、土石等の移動による力が100kN/m ² を超える区域		それ以外の区域		土石等の堆積の高さが3mを超える区域		それ以外の区域			土石等の(移動)高さが1m以下の場合、土石等の移動による力が100kN/m ² を超える区域		それ以外の区域		土石等の堆積の高さが3mを超える区域		それ以外の区域	
	力の大きさのうち最大のもの (kN/m ²)	土石等の高さ (m)	力の大きさのうち最大のもの (kN/m ²)	土石等の高さ (m)	力の大きさのうち最大のもの (kN/m ²)	土石等の高さ (m)	力の大きさのうち最大のもの (kN/m ²)	土石等の高さ (m)		力の大きさのうち最大のもの (kN/m ²)	土石等の高さ (m)	力の大きさのうち最大のもの (kN/m ²)	土石等の高さ (m)	力の大きさのうち最大のもの (kN/m ²)	土石等の高さ (m)	力の大きさのうち最大のもの (kN/m ²)	土石等の高さ (m)
1 ~ 2	-	-	87.71	0.75	-	-	11.96	2.23	29 ~ 30	-	-	100.00	0.75	-	-	16.05	3.00
2 ~ 3	-	-	85.17	0.75	-	-	10.75	2.01	30 ~ 31	-	-	90.00	0.75	-	-	16.05	3.00
3 ~ 4	-	-	78.46	0.75	-	-	9.98	1.87	31 ~ 32	-	-	68.38	0.75	-	-	16.05	3.00
4 ~ 5	-	-	100.00	0.75	-	-	13.39	2.50	32 ~ 33	-	-	68.39	0.75	-	-	12.83	2.40
5 ~ 6	107.20	0.75	100.00	0.75	-	-	13.39	2.50	34 ~ 35	-	-	-	-	-	-	-	-
6 ~ 7	112.04	0.75	100.00	0.75	-	-	14.69	2.74	36 ~ 37	-	-	57.69	0.75	-	-	13.08	2.44
7 ~ 8	112.04	0.75	100.00	0.75	-	-	14.69	2.74	37 ~ 38	-	-	67.13	0.75	-	-	13.08	2.44
8 ~ 9	-	-	100.00	0.75	-	-	14.33	2.68	38 ~ 39	-	-	67.13	0.75	-	-	9.81	1.83
9 ~ 10	-	-	98.14	0.75	-	-	14.33	2.68	39 ~ 40	-	-	75.04	0.75	-	-	9.52	1.78
10 ~ 11	-	-	80.92	0.75	-	-	14.76	2.76	40 ~ 41	-	-	79.10	0.75	-	-	13.53	2.53
11 ~ 12	-	-	80.92	0.75	-	-	16.05	3.00	~								
12 ~ 13	-	-	100.00	0.75	-	-	16.05	3.00	~								
13 ~ 14	112.85	0.75	100.00	0.75	-	-	14.19	2.65	~								
14 ~ 15	-	-	100.00	0.75	-	-	14.19	2.65	~								
15 ~ 16	-	-	95.39	0.75	-	-	11.41	2.13	~								
16 ~ 17	-	-	85.67	0.75	-	-	11.03	2.06	~								
17 ~ 18	-	-	92.14	0.75	-	-	11.03	2.06	~								
18 ~ 19	-	-	92.14	0.75	-	-	10.68	2.00	~								
19 ~ 20	-	-	100.00	0.75	-	-	15.58	2.91	~								
20 ~ 21	108.42	0.75	100.00	0.75	-	-	15.58	2.91	~								
21 ~ 22	106.42	0.75	100.00	0.75	-	-	15.43	2.88	~								
22 ~ 23	-	-	100.00	0.75	-	-	15.14	2.83	~								
24 ~ 25	-	-	75.78	0.75	-	-	9.22	1.72	~								
26 ~ 27	-	-	100.00	0.75	-	-	12.18	2.28	~								
27 ~ 28	108.04	0.75	100.00	0.75	-	-	13.96	2.61	~								
28 ~ 29	115.50	0.75	100.00	0.75	-	-	16.05	3.00	~								

建築物の構造の規制に必要な衝撃に関する事項	自然現象の種類	急傾斜地の崩壊	箇所番号	206-H26-340-2
	告示番号	神奈川県告示第150号	箇所名	板橋6-2
	告示年月日	令和3年3月19日	所在地	小田原市板橋

土砂災害警戒区域等指定図(その2-2)



0 25 50 100
m

図中の数字は横断測線番号を示す

土砂災害特別警戒区域の区域区分図
(急傾斜地の崩壊に伴う土石等の移動により
建築物の地上部に作用すると想定される力)

土砂災害防止法施行令第二条の基準に該当する区域



自然現象
の種類

急傾斜地の崩壊

箇所番号

206-H26-340-3

土砂災害防止法
施行令第三条の
基準に該当する
区域

土石等の(移動)高さが1m以下の場合、
土石等の移動による力が100kN/mを超える区域



告示番号

神奈川県告示第150号

箇所名

板橋6-3

それ以外の区域



縮尺

1:1,500

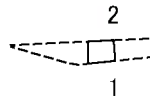
告示年月日

令和3年3月19日

所在地

小田原市板橋

土砂災害警戒区域等指定図(その2-3)



0 25 50 100
m

図中の数字は横断測線番号を示す

土砂災害特別警戒区域の区域区分図
(急傾斜地の崩壊に伴う土石等の堆積により
建築物の地上部に作用すると想定される力)

土砂災害防止法施行令第二条の基準に該当する区域



自然現象
の種類

急傾斜地の崩壊

箇所番号

206-H26-340-3

土砂災害防止法
施行令第三条の
基準に該当する
区域

土石等の堆積の高さが3mを超える区域



縮尺

告示番号

神奈川県告示第150号

箇所名

板橋6-3

それ以外の区域



1:1,500

告示年月日

令和3年3月19日

所在地

小田原市板橋

