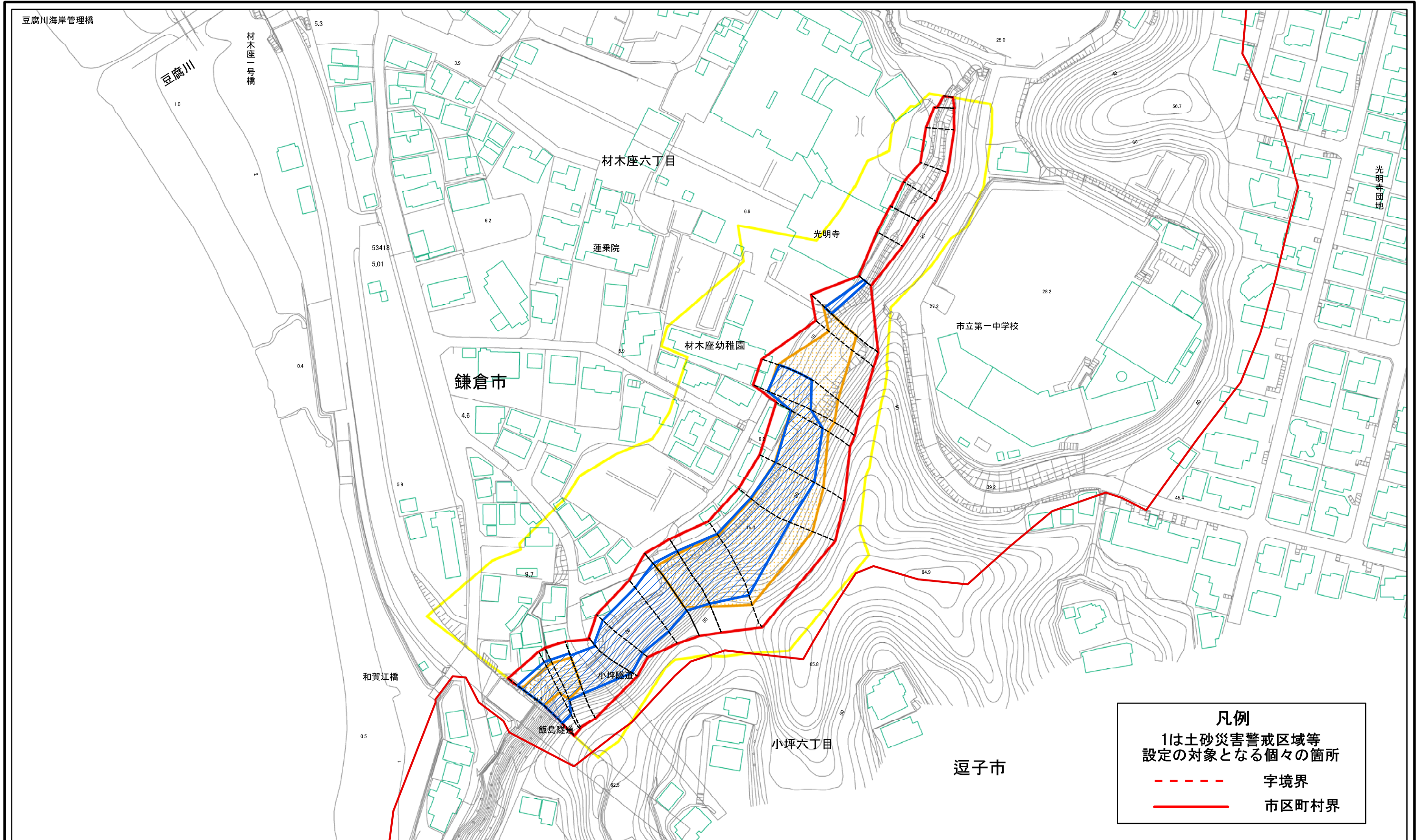
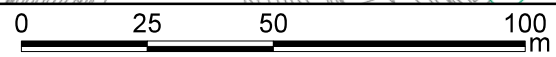


土砂災害警戒区域等指定図(その2-1)



凡例	
1は土砂災害警戒区域等 設定の対象となる個々の箇所	
-----	字境界
—————	市区町村界



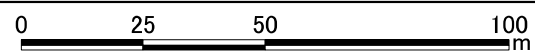
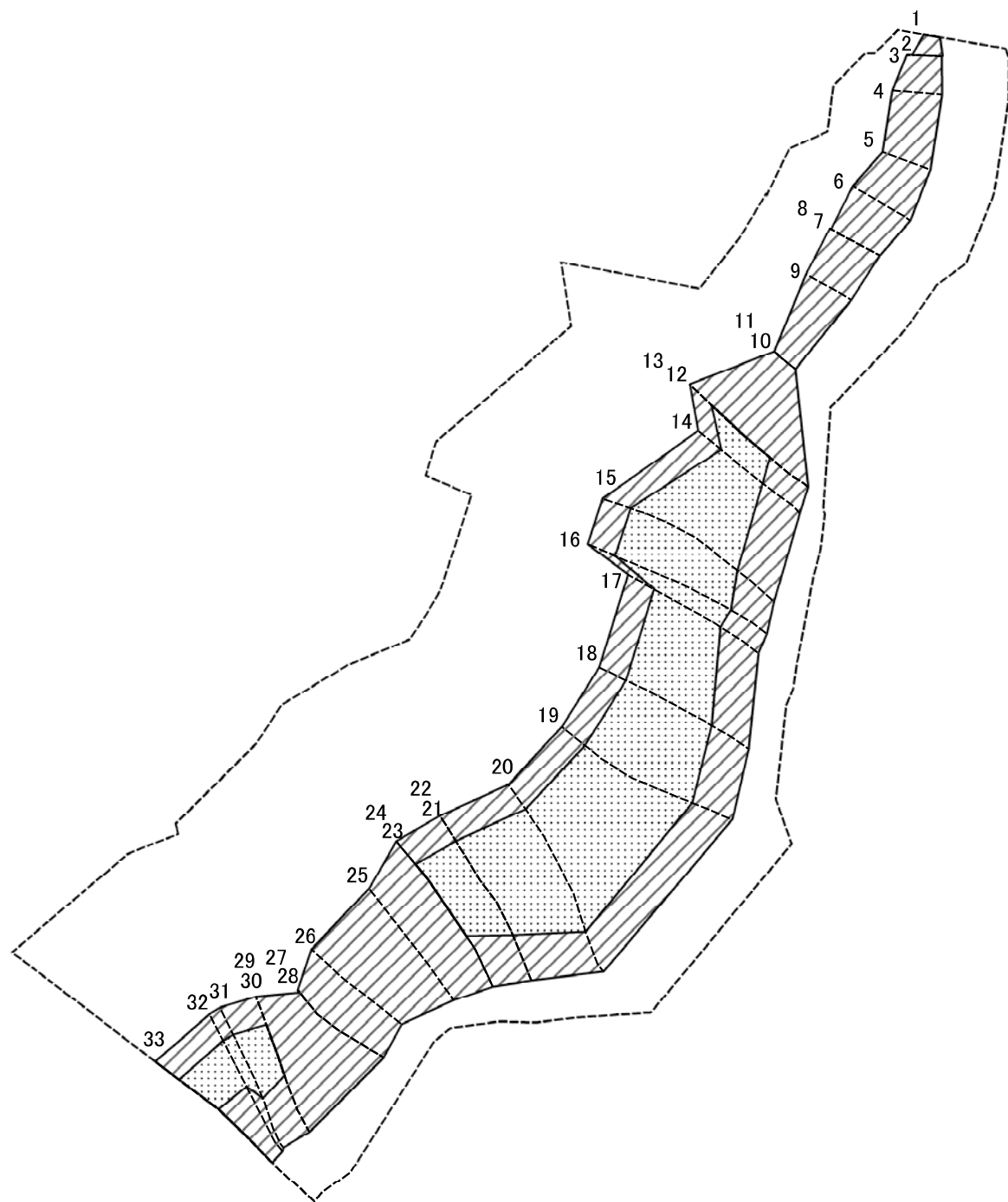
土砂災害警戒区域・土砂災害特別警戒区域 区域図
土砂災害防止法施行令第二条の基準に該当する区域
土砂災害防止法 施行令第三条の 基準に該当する 区域

土砂等の(移動)高さが1m以下の場合、 土砂等の移動による力が100kN/mを超える区域	
土砂等の堆積の高さが3mを超える区域	
それ以外の区域	

N	縮尺 1:1,500
告示番号	
告示年月日	

自然現象 の種類	急傾斜地の崩壊	箇所番号	204-H19-3089
告示番号	神奈川県告示第413号	箇所名	材木座6丁目3
告示年月日	令和3年5月25日	所在地	鎌倉市材木座6丁目 及び逗子市小坪6丁目

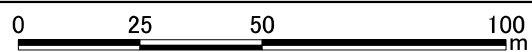
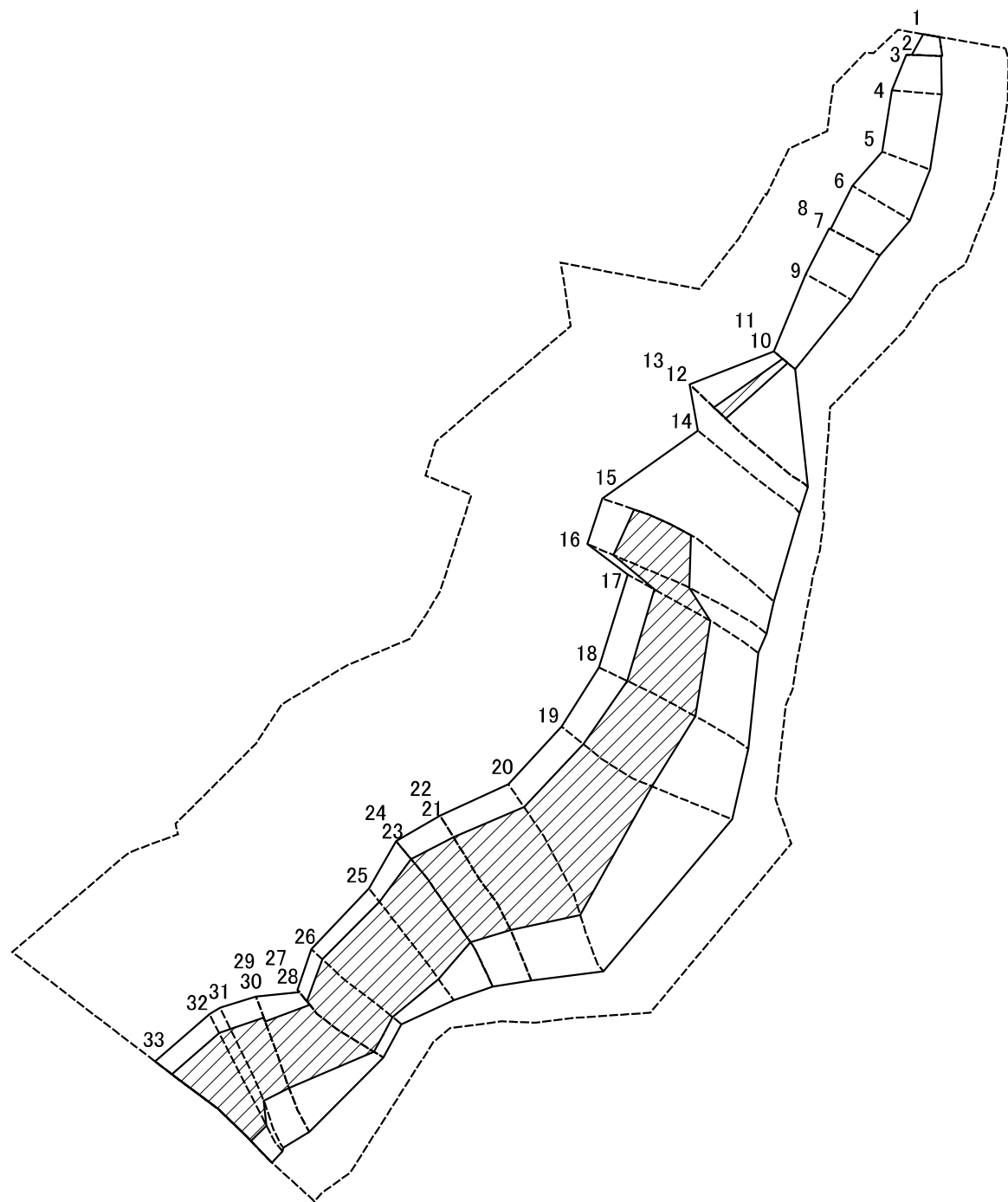
土砂災害警戒区域等指定図(その2-2)



図中の数字は横断測線番号を示す

土砂災害特別警戒区域の区域区分図 (急傾斜地の崩壊に伴う土石等の移動により 建築物の地上部に作用すると想定される力)	土砂災害防止法施行令第二条の基準に該当する区域		縮尺 1:1,500	自然現象の種類	急傾斜地の崩壊	箇所番号	204-H19-3089-1
	土砂災害防止法施行令第三条の基準に該当する区域			告示番号	神奈川県告示第413号	箇所名	材木座6丁目3-1
	それ以外の区域			告示年月日	令和3年5月25日	所在地	鎌倉市材木座6丁目 及び逗子市小坪6丁目

土砂災害警戒区域等指定図(その2-3)



図中の数字は横断測線番号を示す

土砂災害特別警戒区域の区域区分図
(急傾斜地の崩壊に伴う土石等の堆積により
建築物の地上部に作用すると想定される力)

土砂災害防止法施行令第二条の基準に該当する区域	
土砂災害防止法施行令第三条の基準に該当する区域	
それ以外の区域	

N	
縮尺	1:1,500

自然現象の種類	急傾斜地の崩壊	箇所番号	204-H19-3089-1
告示番号	神奈川県告示第413号	箇所名	材木座6丁目3-1
告示年月日	令和3年5月25日	所在地	鎌倉市材木座6丁目及び逗子市小坪6丁目

土砂災害警戒区域等指定図書(その3)

横断測線の区間	土石等の移動により建築物の地上部に作用すると想定される力				土石等の堆積により建築物の地上部に作用すると想定される力				横断測線の区間	土石等の移動により建築物の地上部に作用すると想定される力				土石等の堆積により建築物の地上部に作用すると想定される力			
	土石等の(移動)高さが1m以下の場合、土石等の移動による力が100kN/m ² を超える区域		それ以外の区域		土石等の堆積の高さが3mを超える区域		それ以外の区域			土石等の(移動)高さが1m以下の場合、土石等の移動による力が100kN/m ² を超える区域		それ以外の区域		土石等の堆積の高さが3mを超える区域		それ以外の区域	
	力の大きさのうち最大のもの (kN/m ²)	土石等の高さ (m)	力の大きさのうち最大のもの (kN/m ²)	土石等の高さ (m)	力の大きさのうち最大のもの (kN/m ²)	土石等の高さ (m)	力の大きさのうち最大のもの (kN/m ²)	土石等の高さ (m)		力の大きさのうち最大のもの (kN/m ²)	土石等の高さ (m)	力の大きさのうち最大のもの (kN/m ²)	土石等の高さ (m)	力の大きさのうち最大のもの (kN/m ²)	土石等の高さ (m)	力の大きさのうち最大のもの (kN/m ²)	土石等の高さ (m)
1 ~ 2	-	-	68.41	0.75	-	-	10.00	1.87	~								
3 ~ 4	-	-	84.89	0.75	-	-	12.29	2.30	~								
4 ~ 5	-	-	85.38	0.75	-	-	12.29	2.30	~								
5 ~ 6	-	-	92.98	0.75	-	-	12.08	2.26	~								
6 ~ 7	-	-	92.98	0.75	-	-	13.00	2.43	~								
8 ~ 9	-	-	89.94	0.75	-	-	13.68	2.56	~								
9 ~ 10	-	-	84.50	0.75	-	-	16.05	3.00	~								
11 ~ 12	-	-	100.00	0.75	18.12	3.39	16.05	3.00	~								
13 ~ 14	118.32	0.75	100.00	0.75	-	-	16.05	3.00	~								
14 ~ 15	121.38	0.75	100.00	0.75	-	-	16.05	3.00	~								
15 ~ 16	124.53	0.75	100.00	0.75	21.27	3.97	16.05	3.00	~								
16 ~ 17	124.53	0.75	100.00	0.75	21.27	3.97	16.05	3.00	~								
17 ~ 18	122.22	0.75	100.00	0.75	19.57	3.66	16.05	3.00	~								
18 ~ 19	124.13	0.75	100.00	0.75	21.59	4.03	16.05	3.00	~								
19 ~ 20	124.13	0.75	100.00	0.75	22.10	4.13	16.05	3.00	~								
20 ~ 21	123.59	0.75	100.00	0.75	23.23	4.34	16.05	3.00	~								
22 ~ 23	118.56	0.75	100.00	0.75	24.13	4.51	16.05	3.00	~								
24 ~ 25	-	-	100.00	0.75	26.65	4.98	16.05	3.00	~								
25 ~ 26	-	-	92.50	0.75	28.19	5.27	16.05	3.00	~								
26 ~ 27	-	-	79.01	0.75	28.46	5.32	16.05	3.00	~								
28 ~ 29	-	-	100.00	0.75	24.56	4.59	16.05	3.00	~								
30 ~ 31	113.54	0.75	100.00	0.75	24.46	4.57	16.05	3.00	~								
31 ~ 32	113.54	0.75	100.00	0.75	25.04	4.68	16.05	3.00	~								
32 ~ 33	105.66	0.75	100.00	0.75	25.09	4.69	16.05	3.00	~								
~									~								
~									~								

建築物の構造の規制に必要な衝撃に関する事項	自然現象の種類	急傾斜地の崩壊	箇所番号	204-H19-3089-1
	告示番号	神奈川県告示第413号	箇所名	材木座6丁目3-1
	告示年月日	令和3年5月25日	所在地	鎌倉市材木座6丁目 及び逗子市小坪6丁目