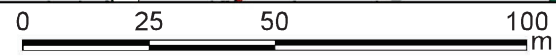


土砂災害警戒区域等指定図(その2-1)



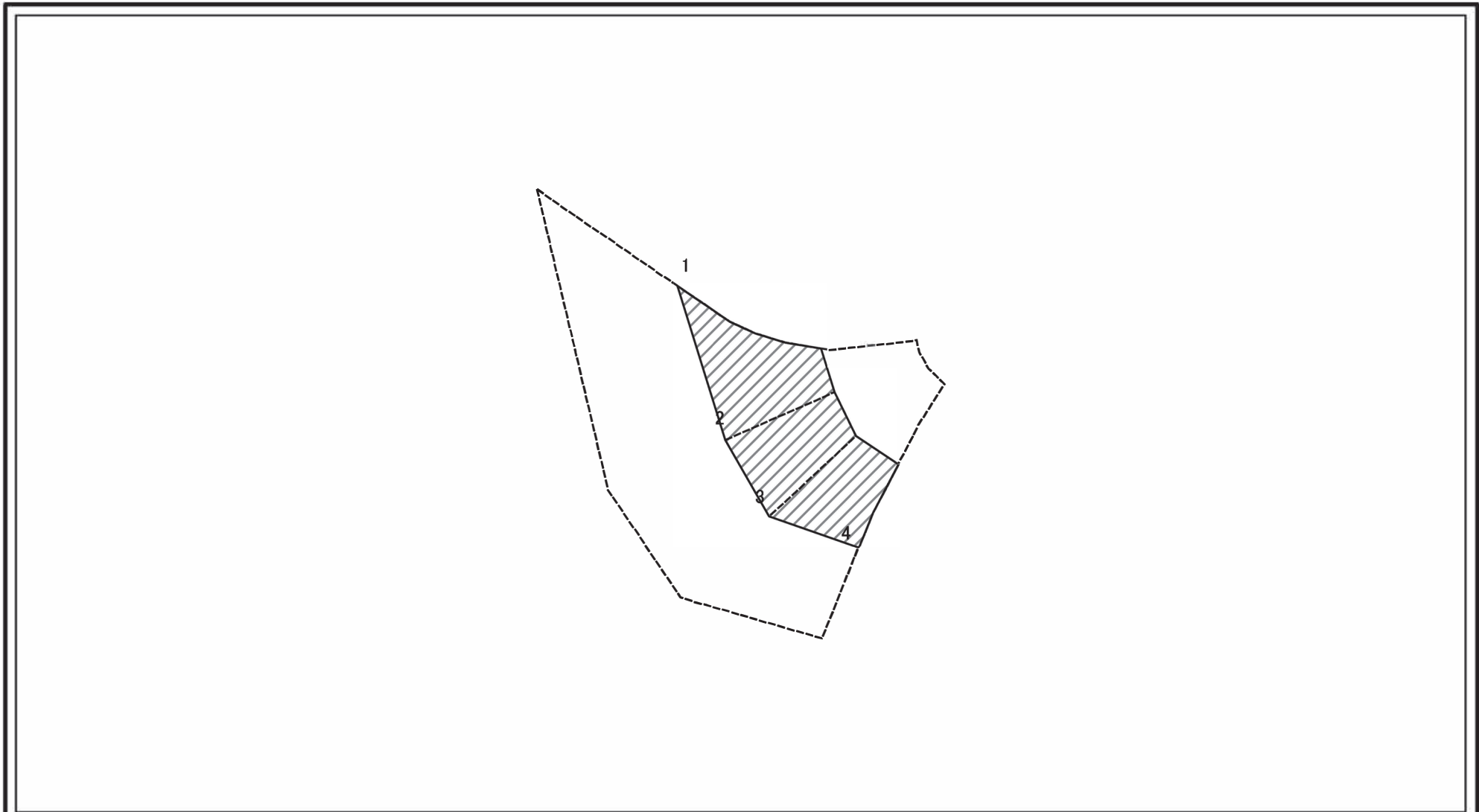
土砂災害警戒区域・土砂災害特別警戒区域
区域図

土砂災害防止法施行令第二条の基準に該当する区域	
土砂災害防止法施行令第三条の基準に該当する区域	
それ以外の区域	

N	縮尺 1:1,500
告示番号	
告示年月日	

自然現象の種類	急傾斜地の崩壊	箇所番号	204-H19-3009
告示番号		箇所名	十二所9
告示年月日		所在地	鎌倉市十二所及び浄明寺6丁目

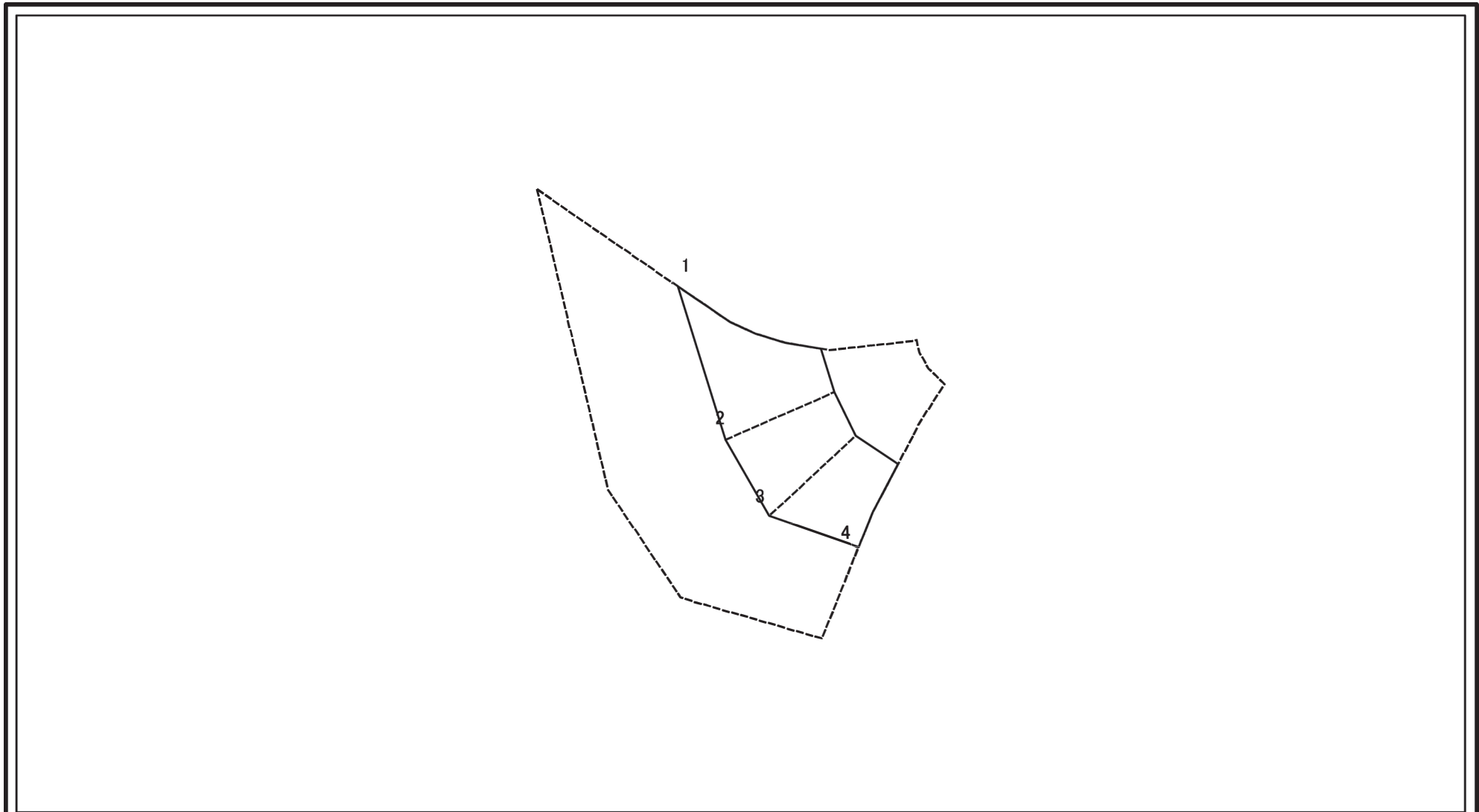
土砂災害警戒区域等指定図(その2-2)



図中の数字は横断測線番号を示す

土砂災害特別警戒区域の区域区分図 (急傾斜地の崩壊に伴う土石等の移動により建築物の地上部に作用すると想定される力)	土砂災害防止法施行令第二条の基準に該当する区域		N 縮尺 1:1,000	自然現象の種類	急傾斜地の崩壊	箇所番号	204-H19-3009-1
	土砂災害防止法施行令第三条の基準に該当する区域			告示番号		箇所名	十二所9-1
	それ以外の区域		告示年月日		所在地	鎌倉市十二所及び浄明寺6丁目	

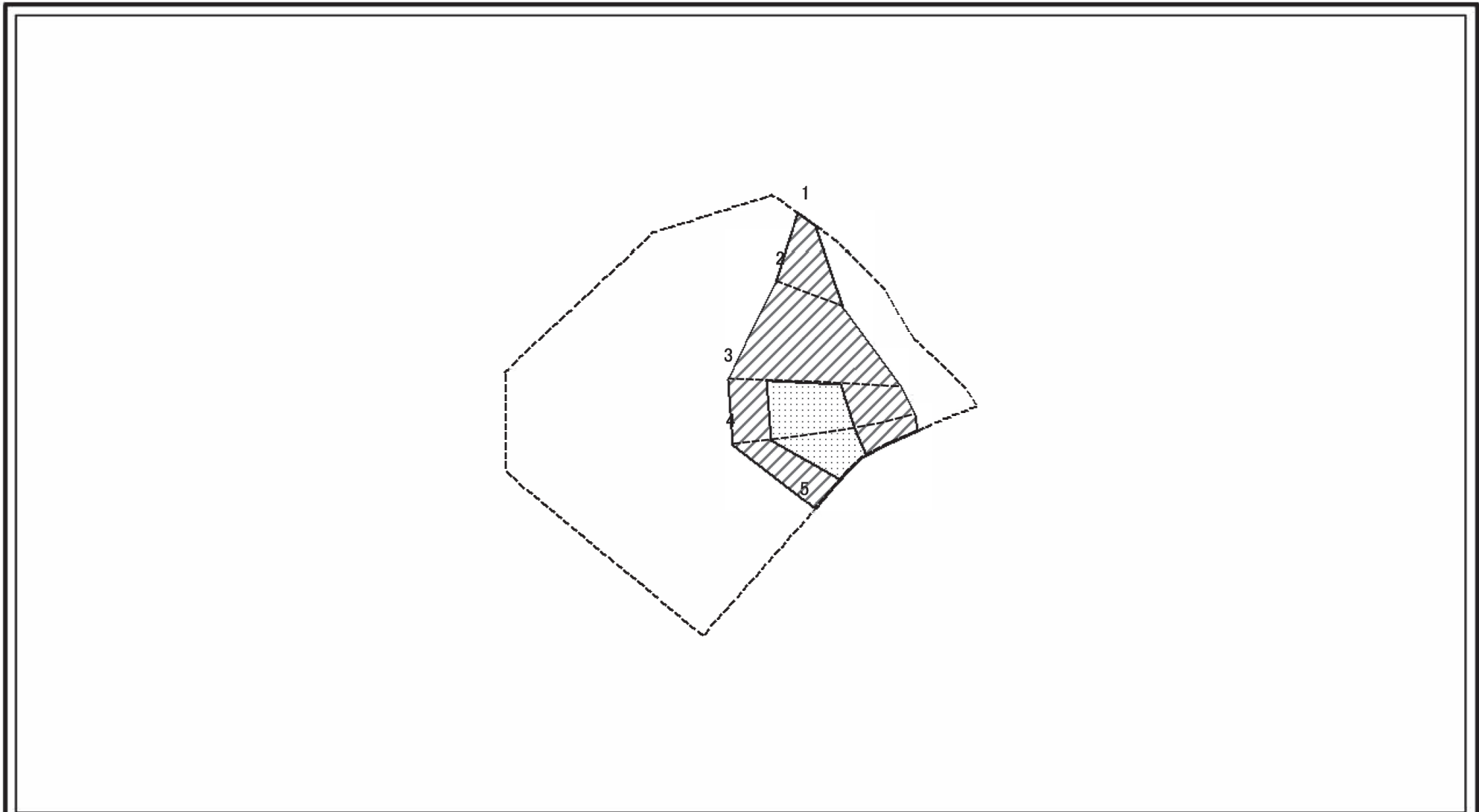
土砂災害警戒区域等指定図(その2-3)



図中の数字は横断測線番号を示す

土砂災害特別警戒区域の区域区分図 (急傾斜地の崩壊に伴う土石等の堆積により建築物の地上部に作用すると想定される力)	土砂災害防止法施行令第二条の基準に該当する区域		N 縮尺 1:1,000	自然現象の種類	急傾斜地の崩壊	箇所番号	204-H19-3009-1
	土砂災害防止法施行令第三条の基準に該当する区域			告示番号		箇所名	十二所9-1
	それ以外の区域			告示年月日		所在地	鎌倉市十二所及び浄明寺6丁目

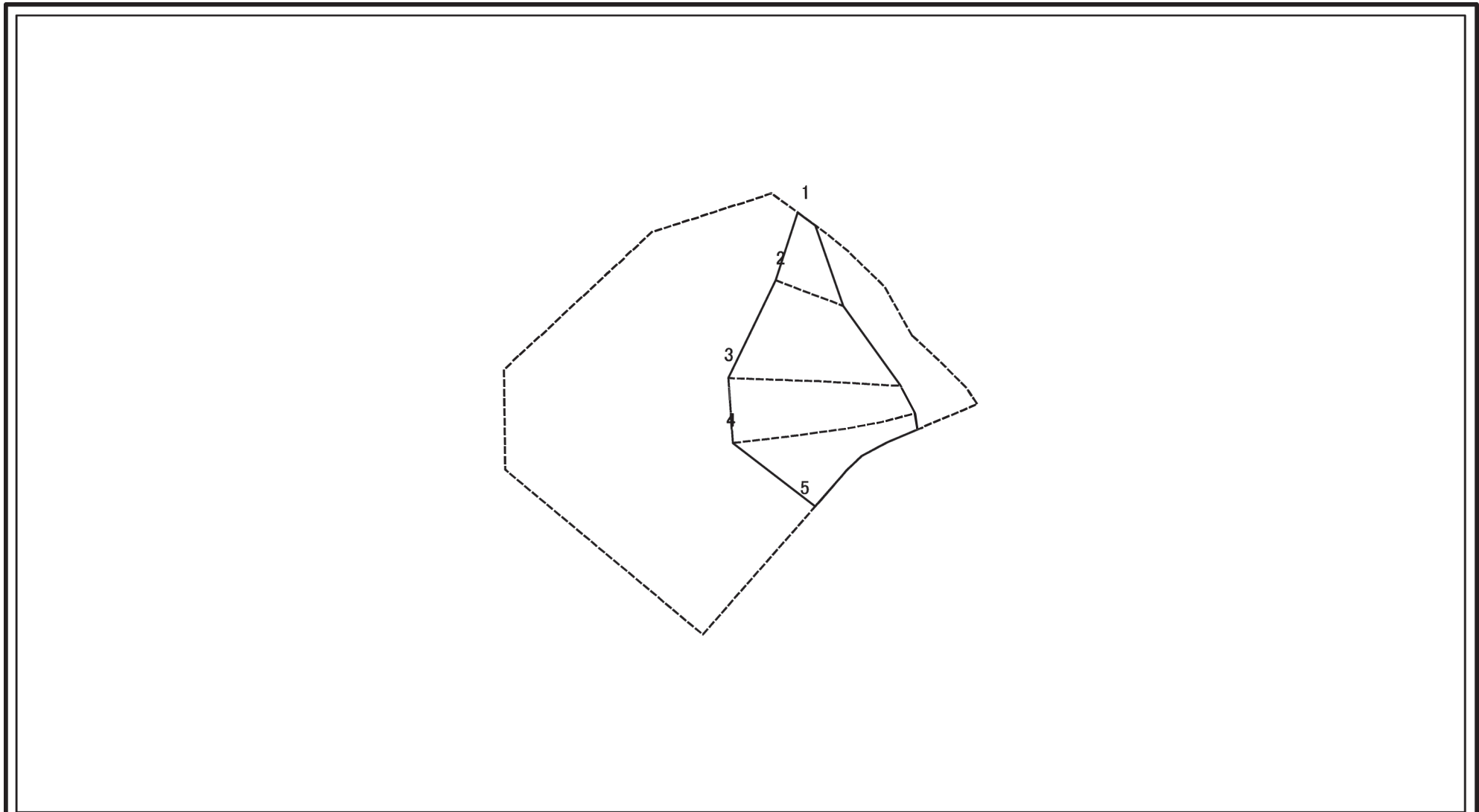
土砂災害警戒区域等指定図(その2-2)



図中の数字は横断測線番号を示す

土砂災害特別警戒区域の区域区分図 (急傾斜地の崩壊に伴う土石等の移動により建築物の地上部に作用すると想定される力)	土砂災害防止法施行令第二条の基準に該当する区域		N 縮尺 1:1,000	自然現象の種類	急傾斜地の崩壊	箇所番号	204-H19-3009-2
	土砂災害防止法施行令第三条の基準に該当する区域			告示番号		箇所名	十二所9-2
	それ以外の区域			告示年月日		所在地	鎌倉市十二所及び浄明寺6丁目

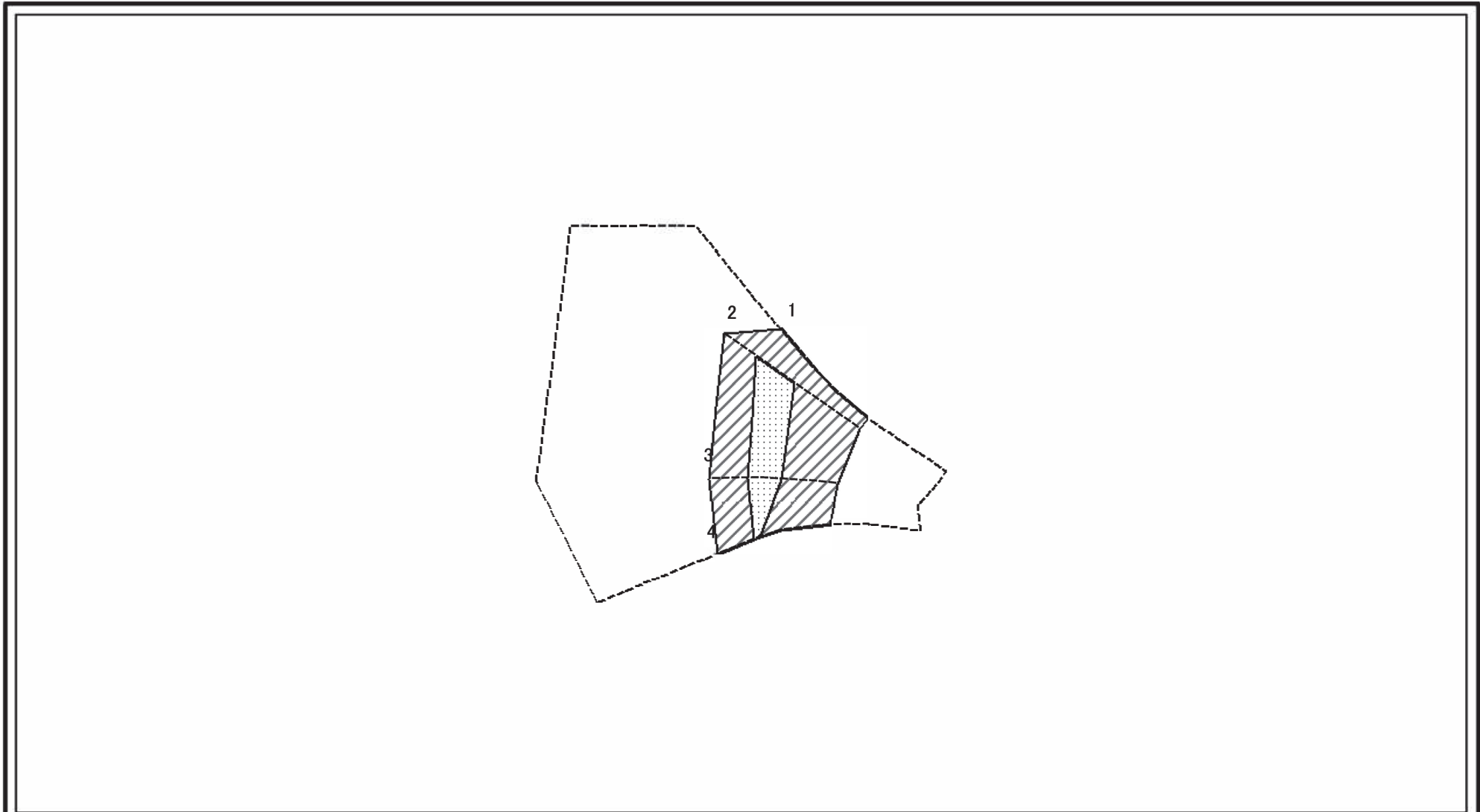
土砂災害警戒区域等指定図(その2-3)



図中の数字は横断測線番号を示す

土砂災害特別警戒区域の区域区分図 (急傾斜地の崩壊に伴う土石等の堆積により建築物の地上部に作用すると想定される力)	土砂災害防止法施行令第二条の基準に該当する区域		N 縮尺 1:1,000	自然現象の種類	急傾斜地の崩壊	箇所番号	204-H19-3009-2
	土砂災害防止法施行令第三条の基準に該当する区域			告示番号		箇所名	十二所9-2
	それ以外の区域			告示年月日		所在地	鎌倉市十二所及び浄明寺6丁目


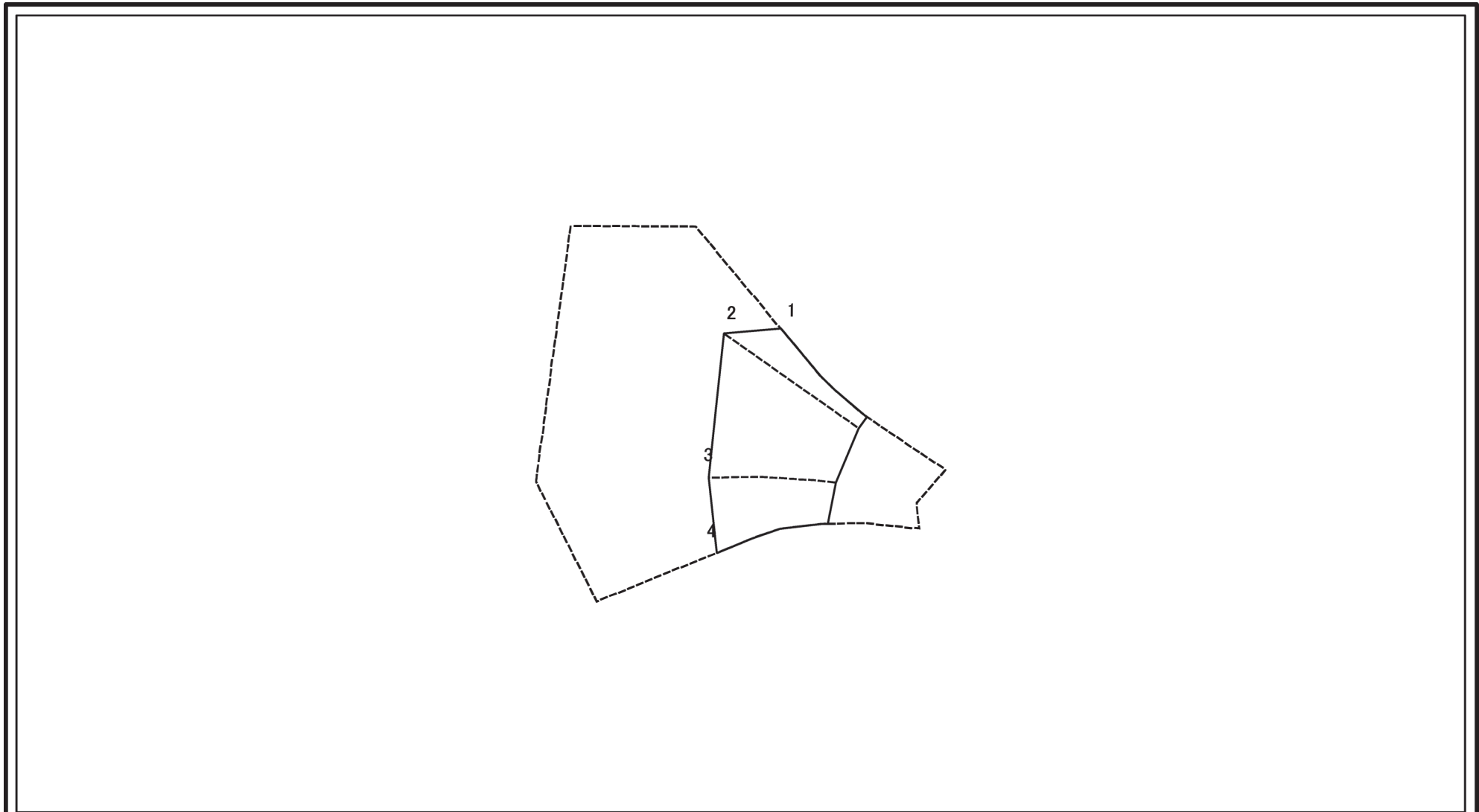
土砂災害警戒区域等指定図(その2-2)



図中の数字は横断測線番号を示す

土砂災害特別警戒区域の区域区分図 (急傾斜地の崩壊に伴う土石等の移動により建築物の地上部に作用すると想定される力)	土砂災害防止法施行令第二条の基準に該当する区域		N 縮尺 1:1,000	自然現象の種類	急傾斜地の崩壊	箇所番号	204-H19-3009-3
	土砂災害防止法施行令第三条の基準に該当する区域			告示番号		箇所名	十二所9-3
	それ以外の区域			告示年月日		所在地	鎌倉市十二所及び浄明寺6丁目


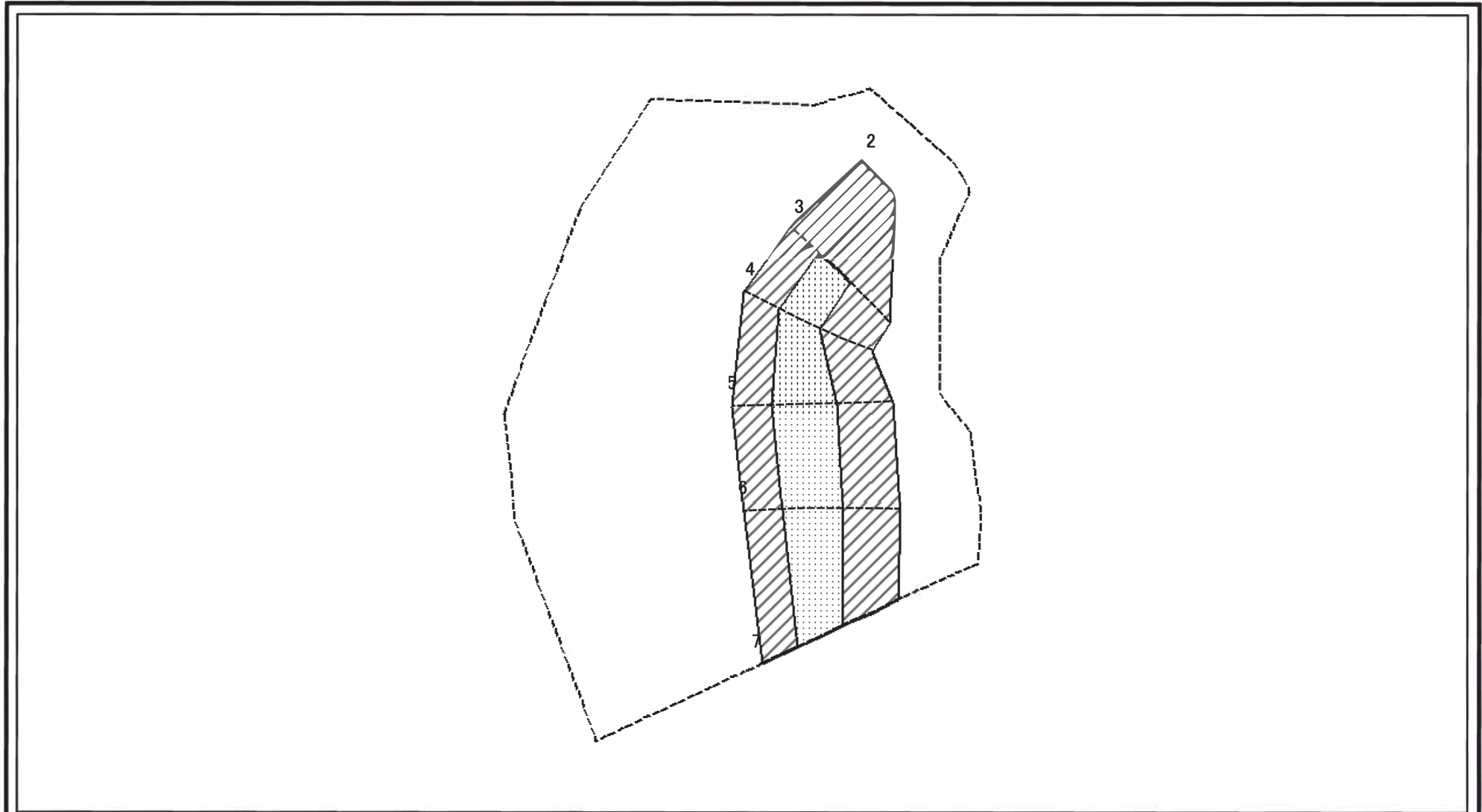
土砂災害警戒区域等指定図(その2-3)



図中の数字は横断測線番号を示す

土砂災害特別警戒区域の区域区分図 (急傾斜地の崩壊に伴う土石等の堆積により建築物の地上部に作用すると想定される力)	土砂災害防止法施行令第二条の基準に該当する区域		N 縮尺 1:1,000	自然現象の種類	急傾斜地の崩壊	箇所番号	204-H19-3009-3
	土砂災害防止法施行令第三条の基準に該当する区域			告示番号		箇所名	十二所9-3
	それ以外の区域			告示年月日		所在地	鎌倉市十二所及び浄明寺6丁目

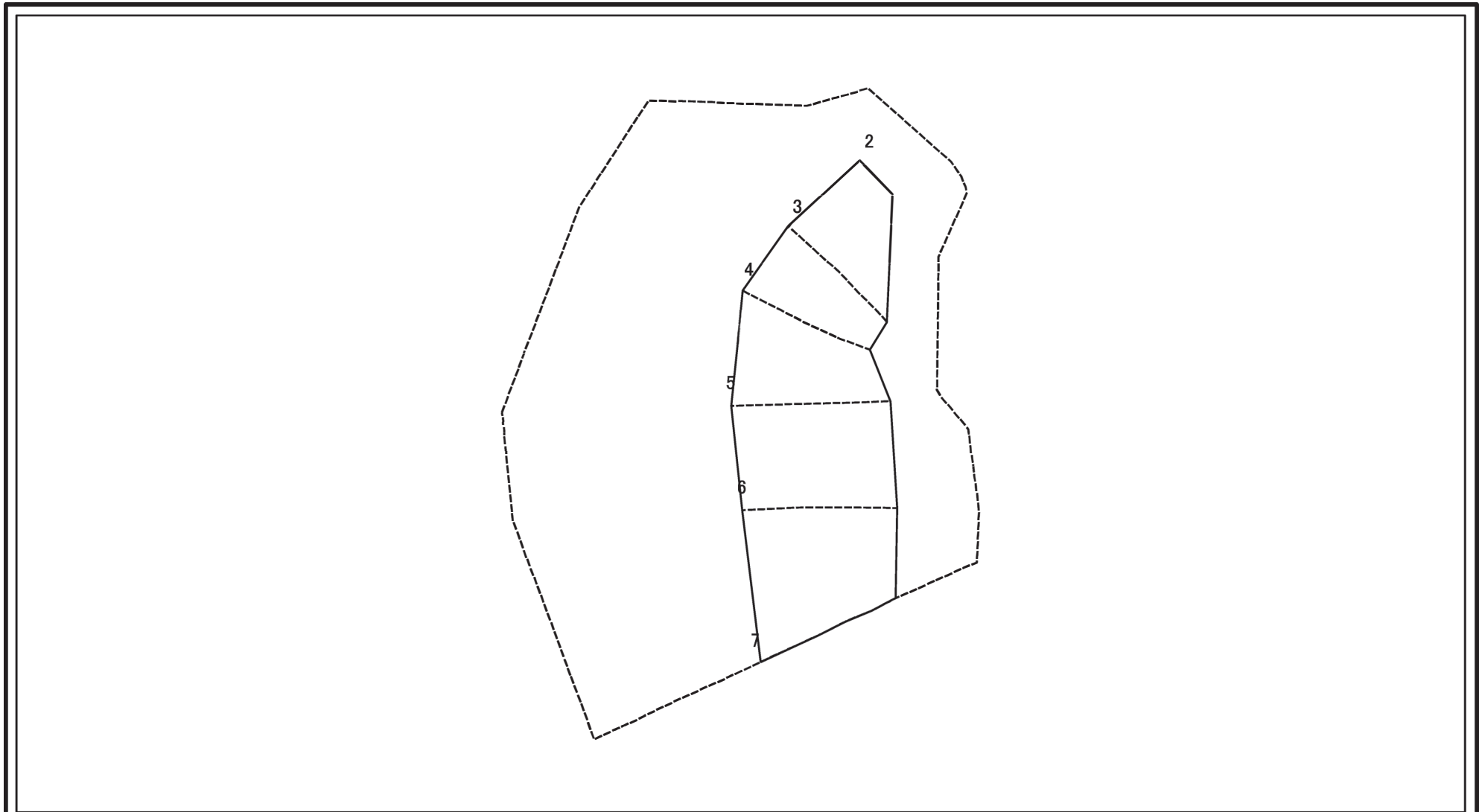
土砂災害警戒区域等指定図(その2-2)



図中の数字は横断測線番号を示す

土砂災害特別警戒区域の区域区分図 (急傾斜地の崩壊に伴う土石等の移動により建築物の地上部に作用すると想定される力)	土砂災害防止法施行令第二条の基準に該当する区域		N 縮尺 1:1,000	自然現象の種類	急傾斜地の崩壊	箇所番号	204-H19-3009-4
	土砂災害防止法施行令第三条の基準に該当する区域			告示番号		箇所名	十二所-4
	それ以外の区域		告示年月日		所在地	鎌倉市十二所及び浄明寺6丁目	

土砂災害警戒区域等指定図(その2-3)



0 25 50 100 m

図中の数字は横断測線番号を示す

土砂災害特別警戒区域の区域区分図 (急傾斜地の崩壊に伴う土石等の堆積により建築物の地上部に作用すると想定される力)	土砂災害防止法施行令第二条の基準に該当する区域		N 縮尺 1:1,000	自然現象の種類	急傾斜地の崩壊	箇所番号	204-H19-3009-4
	土砂災害防止法施行令第三条の基準に該当する区域			告示番号		箇所名	十二所9-4
	それ以外の区域			告示年月日		所在地	鎌倉市十二所及び浄明寺6丁目

