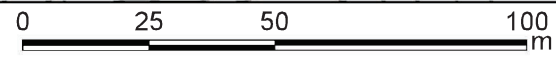


土砂災害警戒区域等指定図(その2-1)

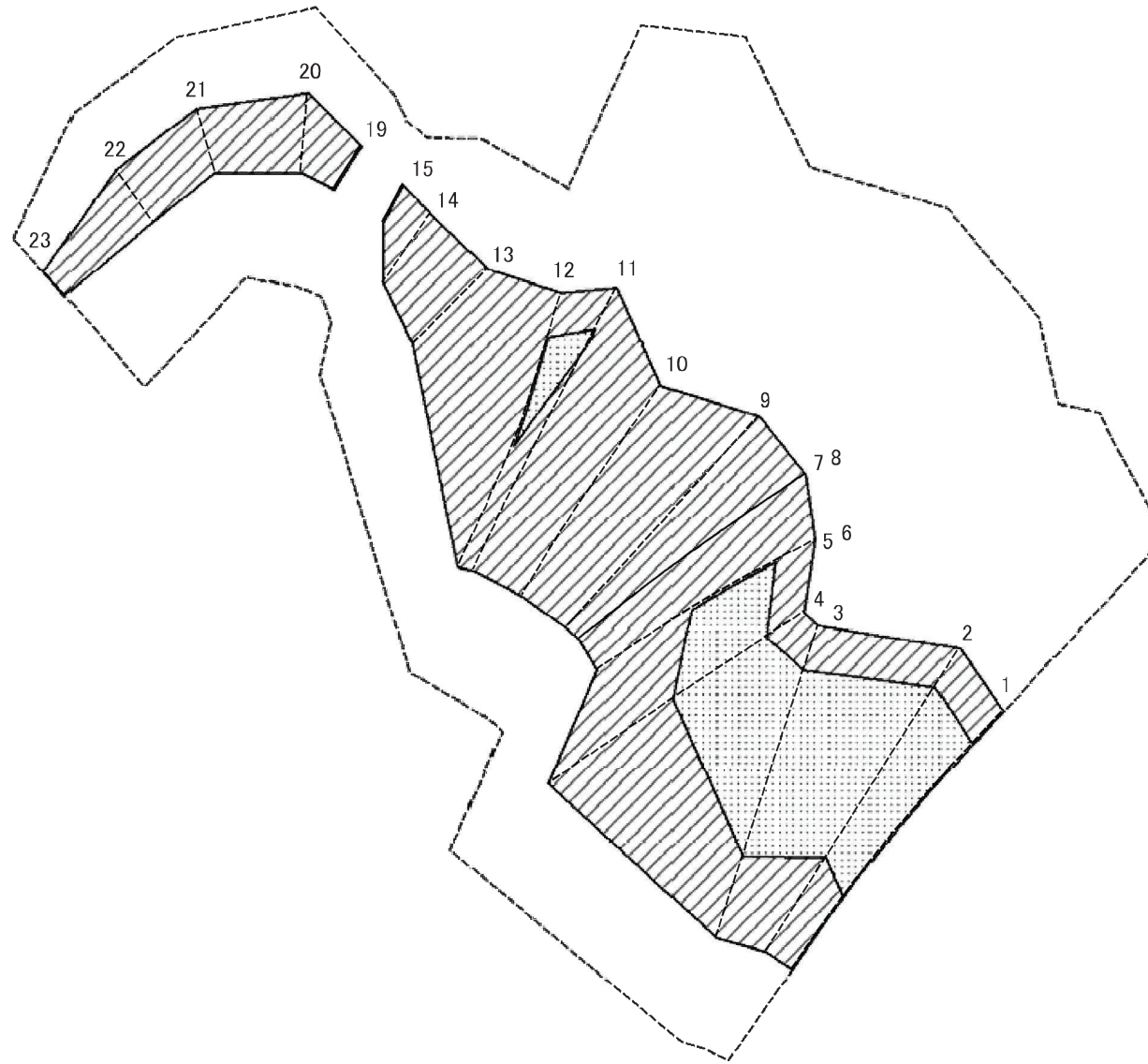


凡例	
1~4は土砂災害警戒区域等設定の対象となる個々の箇所	
	字境界
	市区町村界



土砂災害警戒区域・土砂災害特別警戒区域区域図		縮尺		告示年月日	
土砂災害防止法施行令第二条の基準に該当する区域		縮尺	1:1,500	告示年月日	
土砂災害防止法施行令第三条の基準に該当する区域		告示番号		告示年月日	
それ以外の区域		告示年月日		告示年月日	
		自然現象の種類	急傾斜地の崩壊	箇所番号	204-H19-2099
		告示番号		箇所名	梶原4丁目3
		告示年月日		所在地	鎌倉市梶原4丁目及び常盤

土砂災害警戒区域等指定図(その2-2)

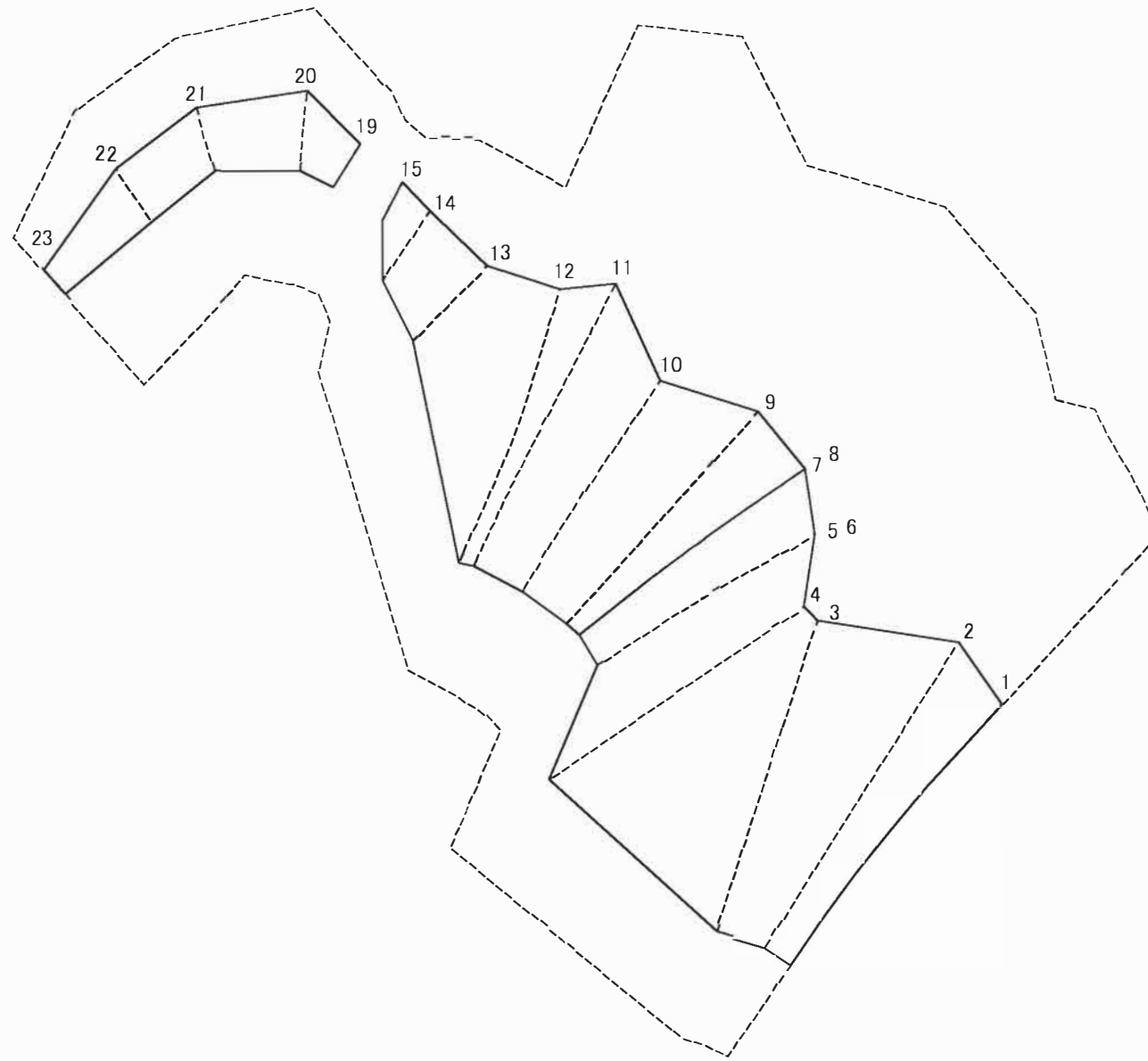


図中の数字は横断測線番号を示す

土砂災害特別警戒区域の区域区分図 (急傾斜地の崩壊に伴う土石等の移動により建築物の地上部に作用すると想定される力)	土砂災害防止法施行令第二条の基準に該当する区域		自然現象の種類 急傾斜地の崩壊 告示番号 告示年月日	箇所番号	204-H19-2099-1
	土砂災害防止法施行令第三条の基準に該当する区域			箇所名	梶原4丁目3-1
	それ以外の区域			所在地	鎌倉市梶原4丁目及び常盤

縮尺
1:1,000

土砂災害警戒区域等指定図(その2-3)



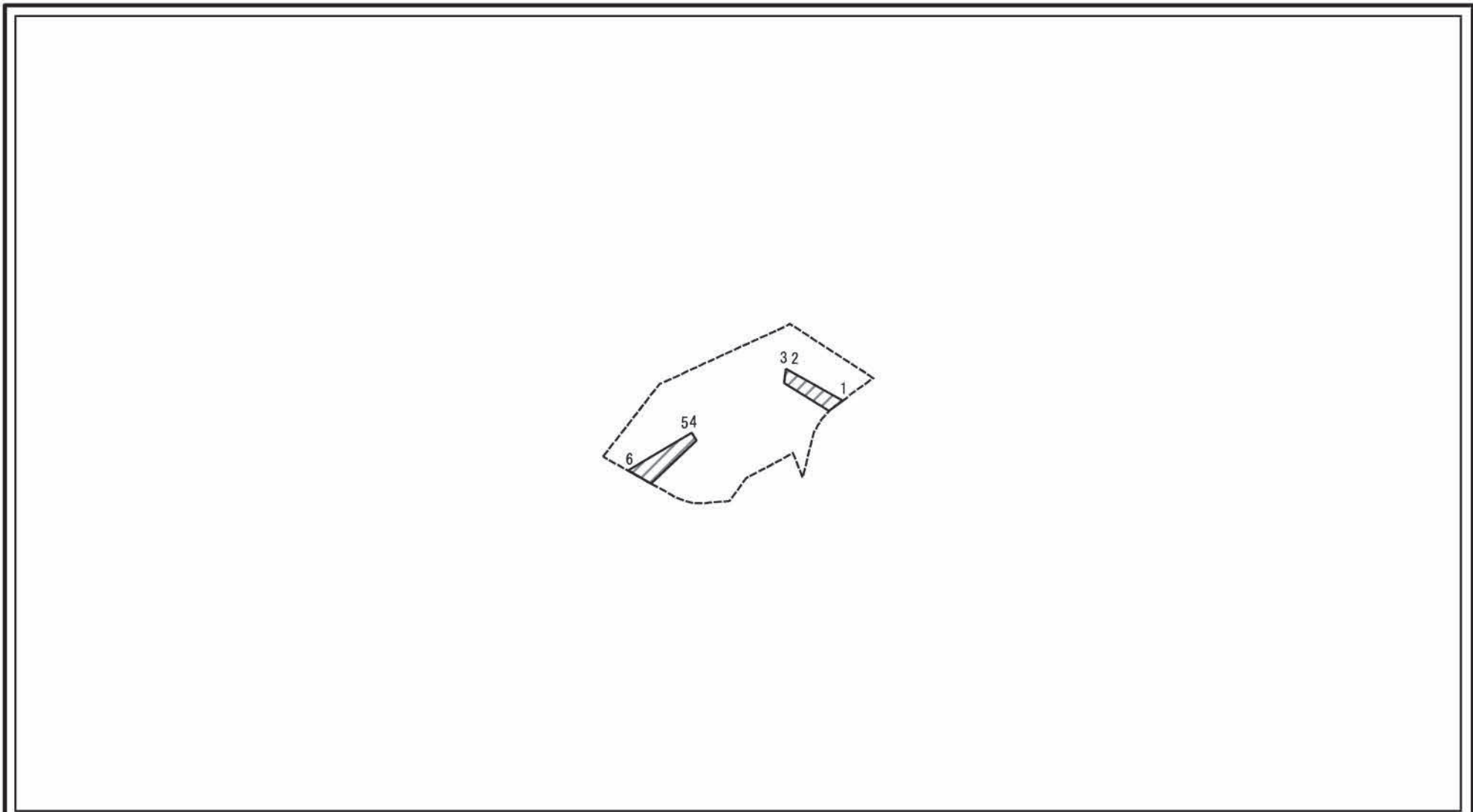
図中の数字は横断測線番号を示す

土砂災害特別警戒区域の区域区分図 (急傾斜地の崩壊に伴う土石等の堆積により 建築物の地上部に作用すると想定される力)	土砂災害防止法施行令第二条の基準に該当する区域		N 縮尺 1:1,000	自然現象の種類	急傾斜地の崩壊	箇所番号	204-H19-2099-1
	土砂災害防止法施行令第三条の基準に該当する区域			告示番号		箇所名	梶原4丁目3-1
	それ以外の区域			告示年月日		所在地	鎌倉市梶原4丁目及び常盤

土砂災害警戒区域等指定図書(その3)


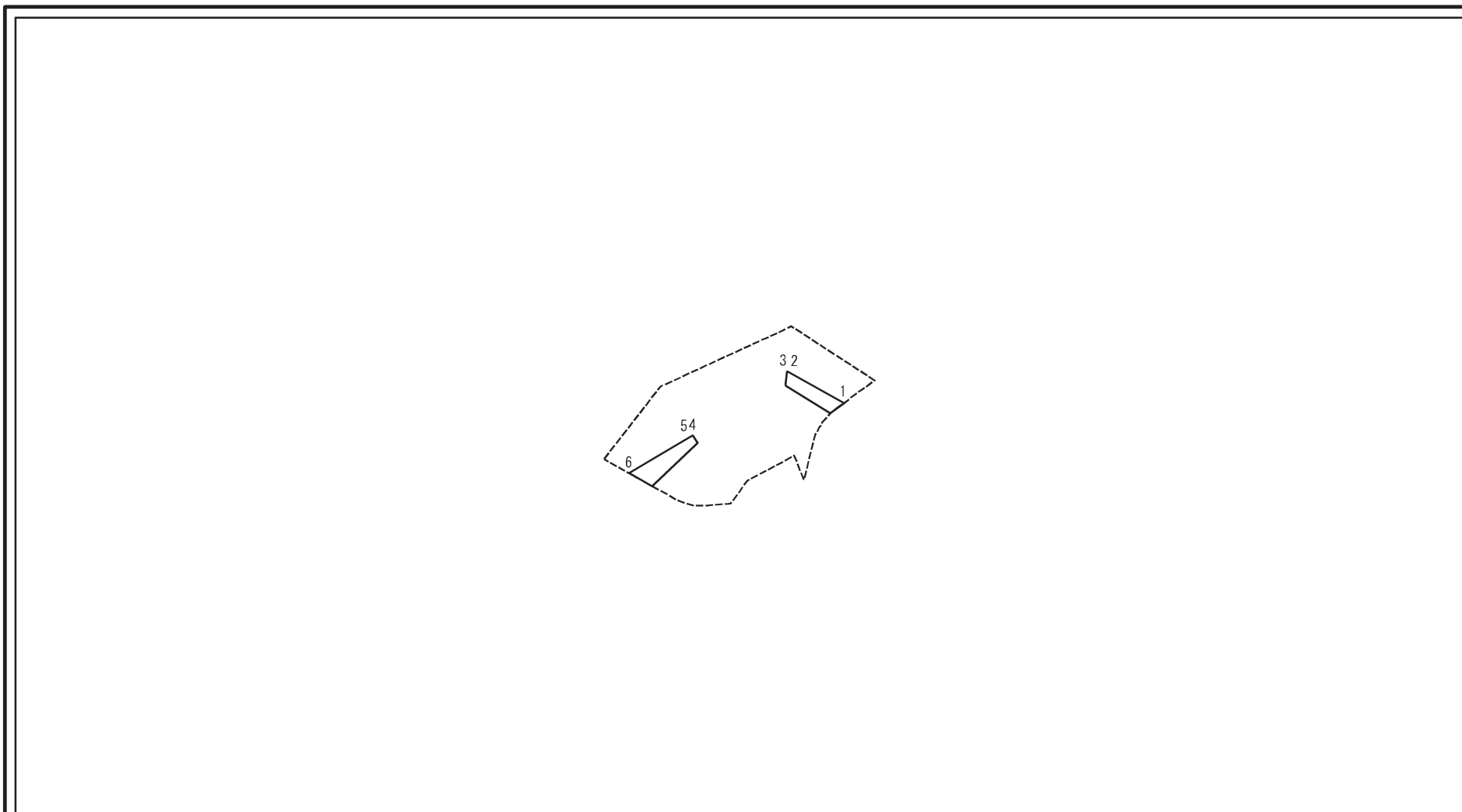
横断測線の区間	土石等の移動により建築物の地上部に作用すると想定される力				土石等の堆積により建築物の地上部に作用すると想定される力				横断測線の区間	土石等の移動により建築物の地上部に作用すると想定される力				土石等の堆積により建築物の地上部に作用すると想定される力			
	土石等の(移動)高さが1m以下の場合、土石等の移動による力が100kN/m ² を超える区域		それ以外の区域		土石等の堆積の高さが3mを超える区域		それ以外の区域			土石等の(移動)高さが1m以下の場合、土石等の移動による力が100kN/m ² を超える区域		それ以外の区域		土石等の堆積の高さが3mを超える区域		それ以外の区域	
	力の大きさのうち最大のもの (kN/m ²)	土石等の高さ (m)	力の大きさのうち最大のもの (kN/m ²)	土石等の高さ (m)	力の大きさのうち最大のもの (kN/m ²)	土石等の高さ (m)	力の大きさのうち最大のもの (kN/m ²)	土石等の高さ (m)		力の大きさのうち最大のもの (kN/m ²)	土石等の高さ (m)	力の大きさのうち最大のもの (kN/m ²)	土石等の高さ (m)	力の大きさのうち最大のもの (kN/m ²)	土石等の高さ (m)	力の大きさのうち最大のもの (kN/m ²)	土石等の高さ (m)
1 ~ 2	116.87	0.75	100.00	0.75	-	-	15.73	3.00	~								
2 ~ 3	118.13	0.75	100.00	0.75	-	-	15.73	3.00	~								
3 ~ 4	118.13	0.75	100.00	0.75	-	-	15.73	3.00	~								
4 ~ 5	109.04	0.75	100.00	0.75	-	-	15.03	2.87	~								
5 ~ 6									~								
6 ~ 7	-	-	100.00	0.75	-	-	13.35	2.54	~								
7 ~ 8									~								
8 ~ 9	-	-	100.00	0.75	-	-	14.37	2.74	~								
9 ~ 10	-	-	100.00	0.75	-	-	14.37	2.74	~								
10 ~ 11	-	-	100.00	0.75	-	-	14.27	2.72	~								
11 ~ 12	107.20	0.75	100.00	0.75	-	-	14.77	2.82	~								
12 ~ 13	-	-	100.00	0.75	-	-	14.77	2.82	~								
13 ~ 14	-	-	92.02	0.75	-	-	11.13	2.12	~								
14 ~ 15	-	-	84.01	0.75	-	-	8.99	1.71	~								
15 ~ 16									~								
16 ~ 17	-	-	-	-	-	-	-	-	~								
17 ~ 18	-	-	-	-	-	-	-	-	~								
18 ~ 19									~								
19 ~ 20	-	-	82.07	0.75	-	-	9.71	1.85	~								
20 ~ 21	-	-	82.07	0.75	-	-	9.34	1.78	~								
21 ~ 22	-	-	78.31	0.75	-	-	9.34	1.78	~								
22 ~ 23	-	-	76.90	0.75	-	-	9.27	1.77	~								
~									~								
~									~								
~									~								
~									~								
~									~								
建築物の構造の規制に必要な衝撃に関する事項	自然現象の種類		急傾斜地の崩壊		箇所番号		204-H19-2099-1										
	告示番号				箇所名		梶原4丁目3-1										
	告示年月日				所在地		鎌倉市梶原4丁目及び常盤										

土砂災害警戒区域等指定図(その2-2)



土砂災害特別警戒区域の区域区分図 (急傾斜地の崩壊に伴う土石等の堆積により建築物の地上部に作用すると想定される力)	土砂災害防止法施行令第二条の基準に該当する区域		N 縮尺 1:1,000	自然現象の種類	急傾斜地の崩壊	箇所番号	204-H19-2099-2	
	土砂災害防止法施行令第三条の基準に該当する区域	土石等の(動揺高さが1 m以下の場合、土石等の移動による力が100kN/m ² を超える区域 それ以外の区域		 	告示番号		箇所名	梶原4丁目3-2
					告示年月日		所在地	鎌倉市梶原4丁目及び常盤

土砂災害警戒区域等指定図(その2-3)

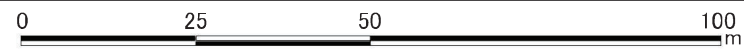
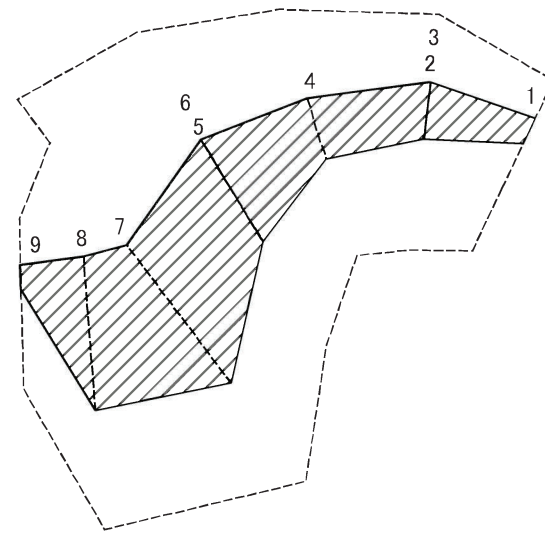


土砂災害特別警戒区域の区域区分図 (急傾斜地の崩壊に伴う土石等の堆積により 建築物の地上部に作用すると想定される力)	土砂災害防止法施行令第二条の基準に該当する区域		N ↑	自然現象 の種類	急傾斜地の崩壊	箇所番号	204-H19-2099-2
	土砂災害防止法 施行令第三条の 基準に該当する 区域	土石等の堆積の高さが3mを超える区域		告示番号		箇所名	梶原4丁目3-2
		それ以外の区域	縮尺 1:1,000	告示年月日		所在地	鎌倉市梶原4丁目及び常盤

土砂災害警戒区域等指定図書(その3)

横断測線の区間	土石等の移動により建築物の地上部に作用すると想定される力				土石等の堆積により建築物の地上部に作用すると想定される力				横断測線の区間	土石等の移動により建築物の地上部に作用すると想定される力				土石等の堆積により建築物の地上部に作用すると想定される力			
	土石等の(移動)高さが1m以下の場合、土石等の移動による力が100kN/m ² を超える区域		それ以外の区域		土石等の堆積の高さが3mを超える区域		それ以外の区域			土石等の(移動)高さが1m以下の場合、土石等の移動による力が100kN/m ² を超える区域		それ以外の区域		土石等の堆積の高さが3mを超える区域		それ以外の区域	
	力の大きさのうち最大のもの (kN/m ²)	土石等の高さ (m)	力の大きさのうち最大のもの (kN/m ²)	土石等の高さ (m)	力の大きさのうち最大のもの (kN/m ²)	土石等の高さ (m)	力の大きさのうち最大のもの (kN/m ²)	土石等の高さ (m)		力の大きさのうち最大のもの (kN/m ²)	土石等の高さ (m)	力の大きさのうち最大のもの (kN/m ²)	土石等の高さ (m)	力の大きさのうち最大のもの (kN/m ²)	土石等の高さ (m)	力の大きさのうち最大のもの (kN/m ²)	土石等の高さ (m)
1 ~ 2	-	-	37.75	0.75	-	-	-	-	~								
3 ~ 4	-	-	-	-	-	-	-	-	~								
5 ~ 6	-	-	55.75	0.75	-	-	-	-	~								
~									~								
~									~								
~									~								
~									~								
~									~								
~									~								
~									~								
~									~								
~									~								
~									~								
~									~								
~									~								
~									~								
~									~								
~									~								
~									~								
~									~								
~									~								
~									~								
~									~								
建築物の構造の規制に必要な衝撃に関する事項									自然現象の種類	急傾斜地の崩壊			箇所番号	204-H19-2099-2			
									告示番号				箇所名	梶原4丁目3-2			
									告示年月日				所在地	鎌倉市梶原4丁目及び常盤			

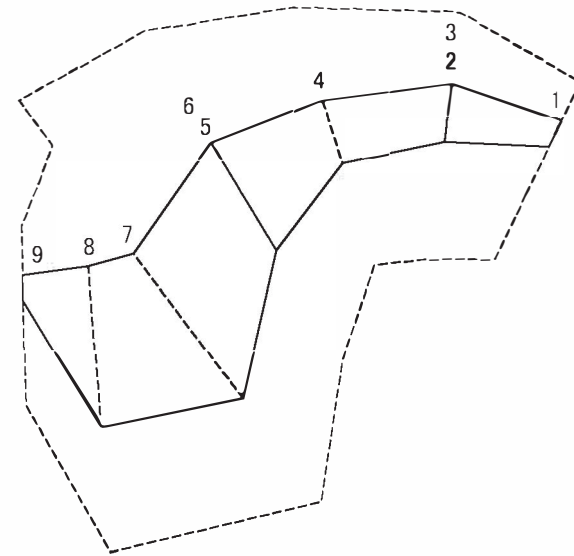
土砂災害警戒区域等指定図(その2-2)



図中の数字は横断測線番号を示す

土砂災害特別警戒区域の区域区分図 (急傾斜地の崩壊に伴う土石等の移動により建築物の地上部に作用すると想定される力)	土砂災害防止法施行令第二条の基準に該当する区域		N 縮尺 1:1,000	自然現象の種類	急傾斜地の崩壊	箇所番号	204-H19-2099-3
	土砂災害防止法施行令第三条の基準に該当する区域			告示番号		箇所名	梶原4丁目3-3
	それ以外の区域			告示年月日		所在地	鎌倉市梶原4丁目及び常盤

土砂災害警戒区域等指定図(その2-3)



図中の数字は横断測線番号を示す

土砂災害特別警戒区域の区域区分図 (急傾斜地の崩壊に伴う土石等の堆積により 建築物の地上部に作用すると想定される力)	土砂災害防止法施行令第二条の基準に該当する区域		N 縮尺 1:1,000	自然現象の種類	急傾斜地の崩壊	箇所番号	204-H19-2099-3
	土砂災害防止法施行令第三条の基準に該当する区域	土石等の堆積の高さが3mを超える区域 それ以外の区域		 	告示番号		箇所名
				告示年月日		所在地	鎌倉市梶原4丁目及び常盤

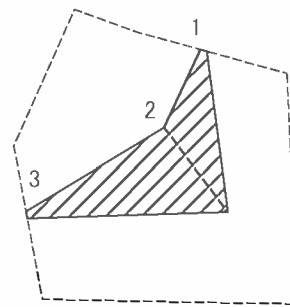
土砂災害警戒区域等指定図書(その3)

(1/1)

横断測線の区間	土石等の移動により建築物の地上部に作用すると想定される力				土石等の堆積により建築物の地上部に作用すると想定される力				横断測線の区間	土石等の移動により建築物の地上部に作用すると想定される力				土石等の堆積により建築物の地上部に作用すると想定される力			
	土石等の(移動)高さが1m以下の場合、土石等の移動による力が100kN/m ² を超える区域		それ以外の区域		土石等の堆積の高さが3mを超える区域		それ以外の区域			土石等の(移動)高さが1m以下の場合、土石等の移動による力が100kN/m ² を超える区域		それ以外の区域		土石等の堆積の高さが3mを超える区域		それ以外の区域	
	力の大きさのうち最大のもの (kN/m ²)	土石等の高さ (m)	力の大きさのうち最大のもの (kN/m ²)	土石等の高さ (m)	力の大きさのうち最大のもの (kN/m ²)	土石等の高さ (m)	力の大きさのうち最大のもの (kN/m ²)	土石等の高さ (m)		力の大きさのうち最大のもの (kN/m ²)	土石等の高さ (m)	力の大きさのうち最大のもの (kN/m ²)	土石等の高さ (m)	力の大きさのうち最大のもの (kN/m ²)	土石等の高さ (m)	力の大きさのうち最大のもの (kN/m ²)	土石等の高さ (m)
1 ~ 2	-	-	72.17	0.75	-	-	9.62	1.83	~								
2 ~ 3									~								
3 ~ 4	-	-	73.06	0.75	-	-	10.87	2.07	~								
4 ~ 5	-	-	90.90	0.75	-	-	10.87	2.07	~								
5 ~ 6									~								
6 ~ 7	-	-	98.68	0.75	-	-	11.57	2.21	~								
7 ~ 8	-	-	100.00	0.75	-	-	11.98	2.28	~								
8 ~ 9	-	-	100.00	0.75	-	-	11.98	2.28	~								
~									~								
~									~								
~									~								
~									~								
~									~								
~									~								
~									~								
~									~								
~									~								
~									~								
~									~								
~									~								
~									~								
~									~								
~									~								
~									~								

建築物の構造の規制に必要な衝撃に関する事項	自然現象の種類	急傾斜地の崩壊	箇所番号	204-H19-2099-3
	告示番号		箇所名	梶原4丁目3-3
	告示年月日		所在地	鎌倉市梶原4丁目及び常盤

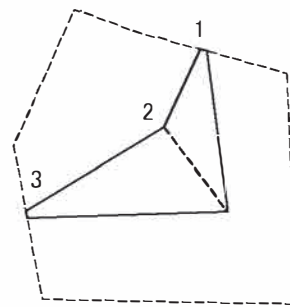
土砂災害警戒区域等指定図(その2-2)



図中の数字は横断測線番号を示す

土砂災害特別警戒区域の区域区分図 (急傾斜地の崩壊に伴う土石等の移動により 建築物の地上部に作用すると想定される力)	土砂災害防止法施行令第二条の基準に該当する区域		N 縮尺 1:1,000	自然現象の種類	急傾斜地の崩壊	箇所番号	204-H19-2099-4
	土砂災害防止法施行令第三条の基準に該当する区域			告示番号		箇所名	梶原4丁目4-4
	それ以外の区域			告示年月日		所在地	鎌倉市梶原4丁目及び常盤

土砂災害警戒区域等指定図(その2-3)



図中の数字は横断測線番号を示す

土砂災害特別警戒区域の区域区分図 (急傾斜地の崩壊に伴う土石等の堆積により 建築物の地上部に作用すると想定される力)	土砂災害防止法施行令第二条の基準に該当する区域		N 縮尺 1:1,000	自然現象の種類	急傾斜地の崩壊	箇所番号	204-H19-2099-4
	土砂災害防止法施行令第三条の基準に該当する区域			告示番号		箇所名	梶原4丁目4-4
	それ以外の区域			告示年月日		所在地	鎌倉市梶原4丁目及び常盤

土砂災害警戒区域等指定図書(その3)

横断測線の区間	土石等の移動により建築物の地上部に作用すると想定される力				土石等の堆積により建築物の地上部に作用すると想定される力			
	土石等の(移動)高さが1m以下の場合、土石等の移動による力が100kN/m ² を超える区域		それ以外の区域		土石等の堆積の高さが3mを超える区域		それ以外の区域	
	力の大きさのうち最大のもの (kN/m ²)	土石等の高さ (m)	力の大きさのうち最大のもの (kN/m ²)	土石等の高さ (m)	力の大きさのうち最大のもの (kN/m ²)	土石等の高さ (m)	力の大きさのうち最大のもの (kN/m ²)	土石等の高さ (m)
1 ~ 2	-	-	87.42	0.75	-	-	12.94	3.00
2 ~ 3	-	-	87.42	0.75	-	-	12.94	3.00
~								
~								
~								
~								
~								
~								
~								
~								
~								
~								
~								
~								
~								
~								
~								
~								
~								
~								
~								
~								
~								
~								
~								
~								
~								

建築物の構造の規制に必要な衝撃に関する事項	自然現象の種類	急傾斜地の崩壊	箇所番号	204-H19-2099-4
	告示番号		箇所名	梶原4丁目4-4
	告示年月日		所在地	鎌倉市梶原4丁目及び常盤