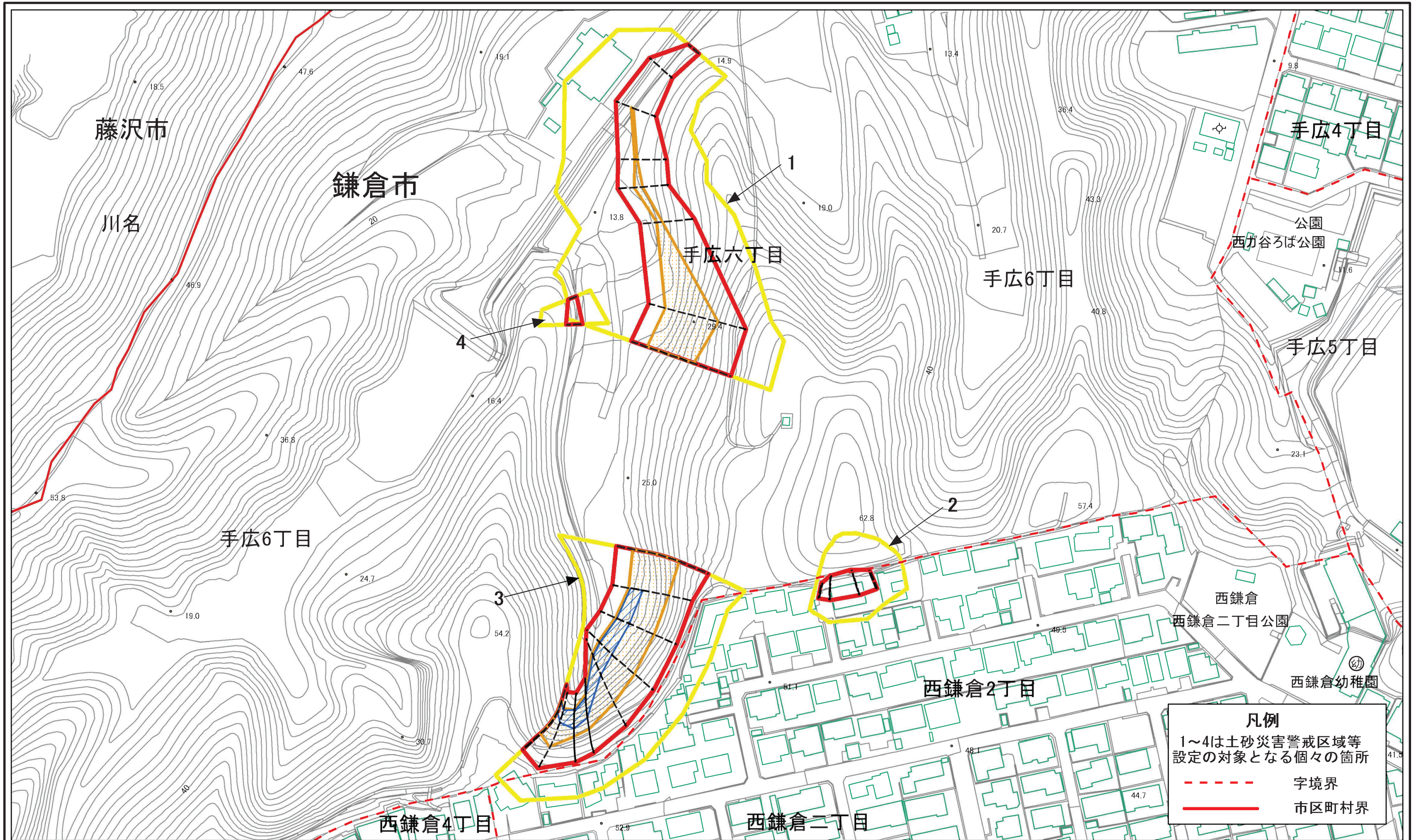


土砂災害警戒区域等指定図(その2-1)



0 25 50 100 m

土砂災害警戒区域・土砂災害特別警戒区域  
区域図

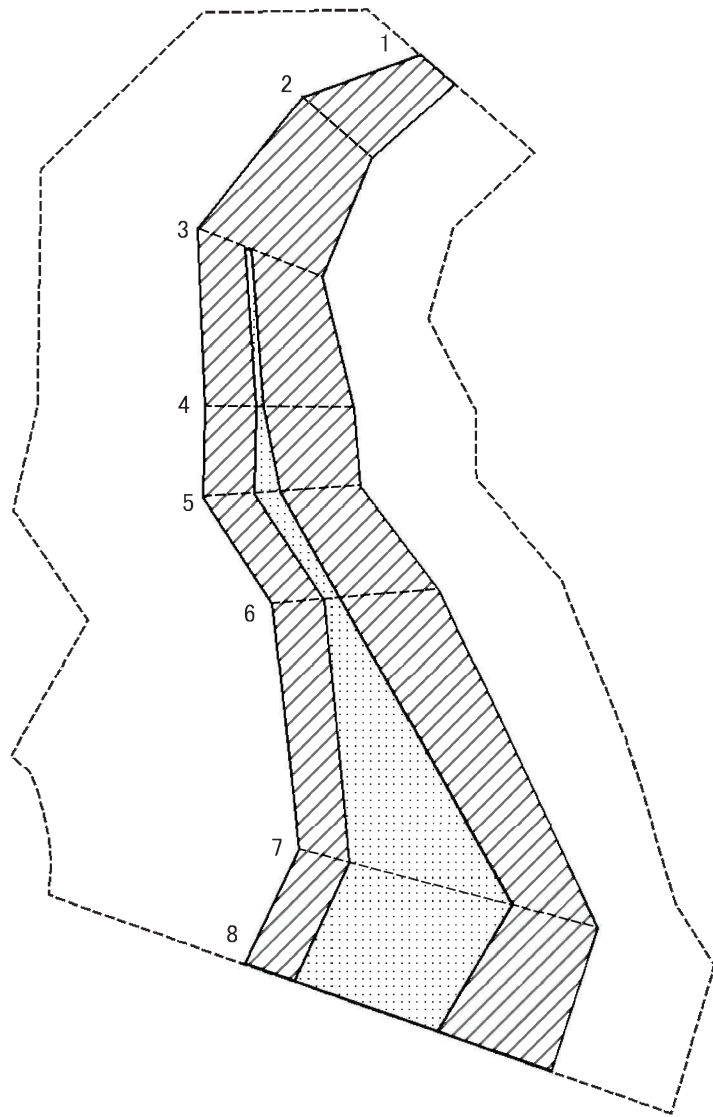
土砂災害防止法施行令第二条の基準に該当する区域	
土砂災害防止法施行令第三条の基準に該当する区域	
それ以外の区域	

縮尺  
1:1,500

自然現象の種類	急傾斜地の崩壊	箇所番号	204-H19-141
告示番号		箇所名	手広6丁目6
告示年月日		所在地	鎌倉市手広6丁目及び西鎌倉2丁目



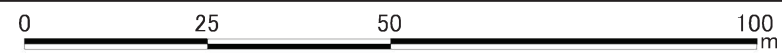
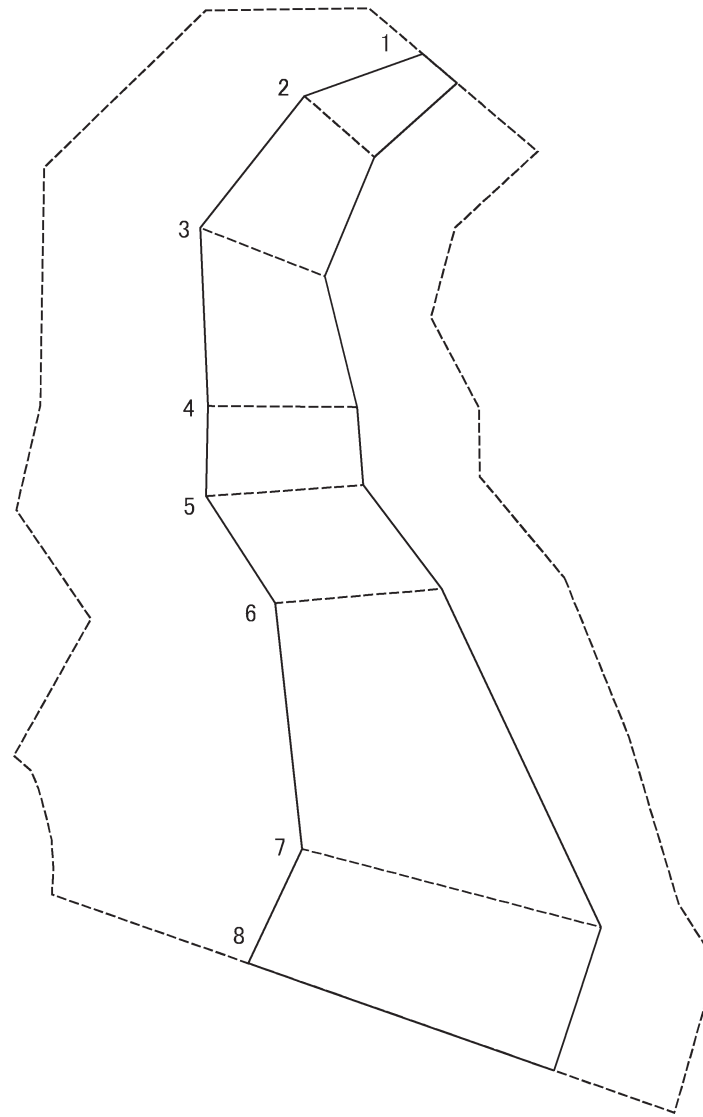
# 土砂災害警戒区域等指定図(その2-2)



図中の数字は横断測線番号を示す

<b>土砂災害特別警戒区域の区域区分図</b> (急傾斜地の崩壊に伴う土石等の移動により 建築物の地上部に作用すると想定される力)	土砂災害防止法施行令第二条の基準に該当する区域		縮尺 1:1,000	自然現象の種類	急傾斜地の崩壊	箇所番号	204-H19-141-1
	土砂災害防止法施行令第三条の基準に該当する区域			告示番号		箇所名	手広6丁目6-1
	それ以外の区域			告示年月日		所在地	鎌倉市手広6丁目及び西鎌倉2丁目

# 土砂災害警戒区域等指定図(その2-3)


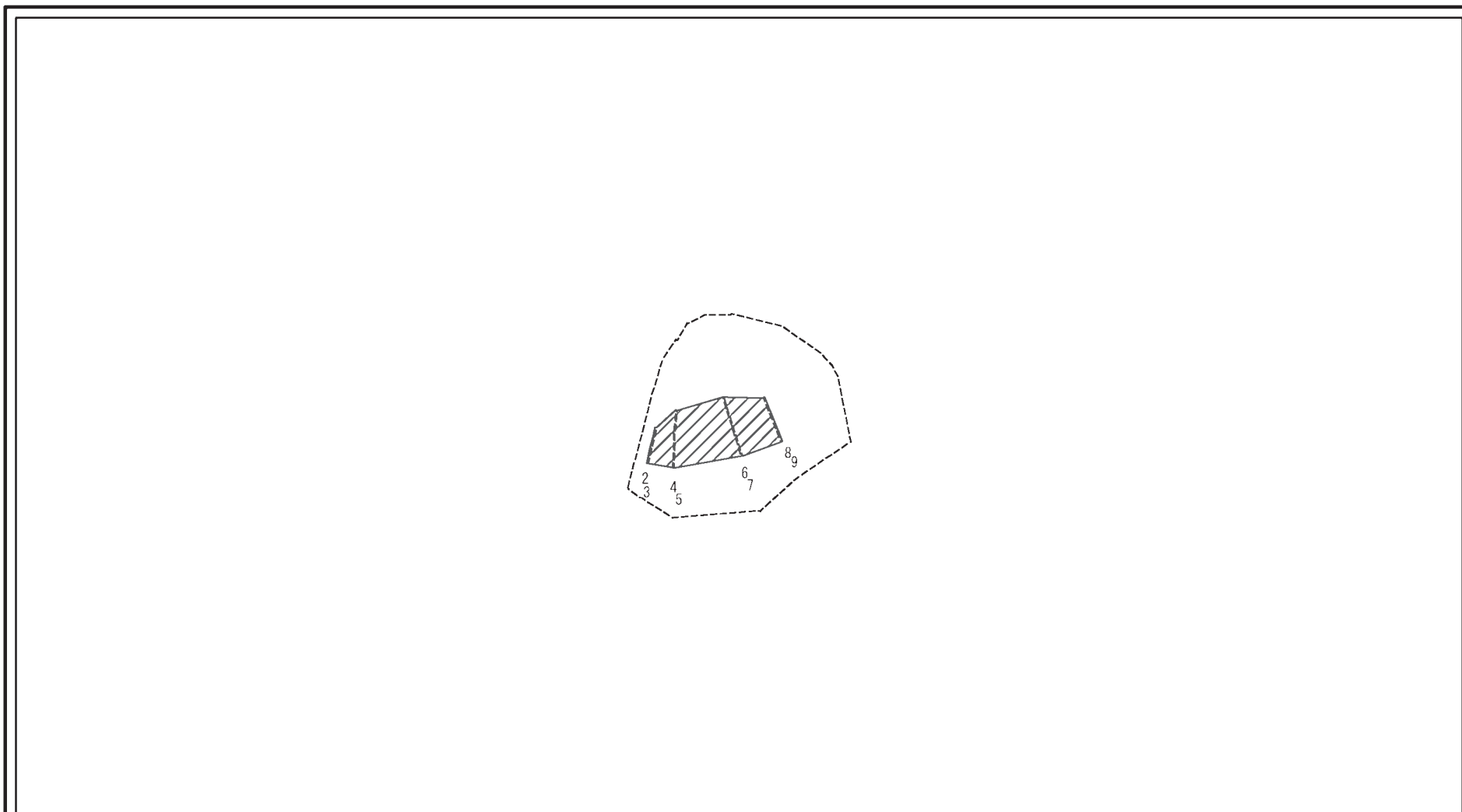


図中の数字は横断測線番号を示す

<b>土砂災害特別警戒区域の区域区分図</b> (急傾斜地の崩壊に伴う土石等の堆積により 建築物の地上部に作用すると想定される力)	土砂災害防止法施行令第二条の基準に該当する区域		N 縮尺 1:1,000	自然現象の種類	急傾斜地の崩壊	箇所番号	204-H19-141-1
	土砂災害防止法施行令第三条の基準に該当する区域			告示番号		箇所名	手広6丁目6-1
	それ以外の区域			告示年月日		所在地	鎌倉市手広6丁目及び西鎌倉2丁目

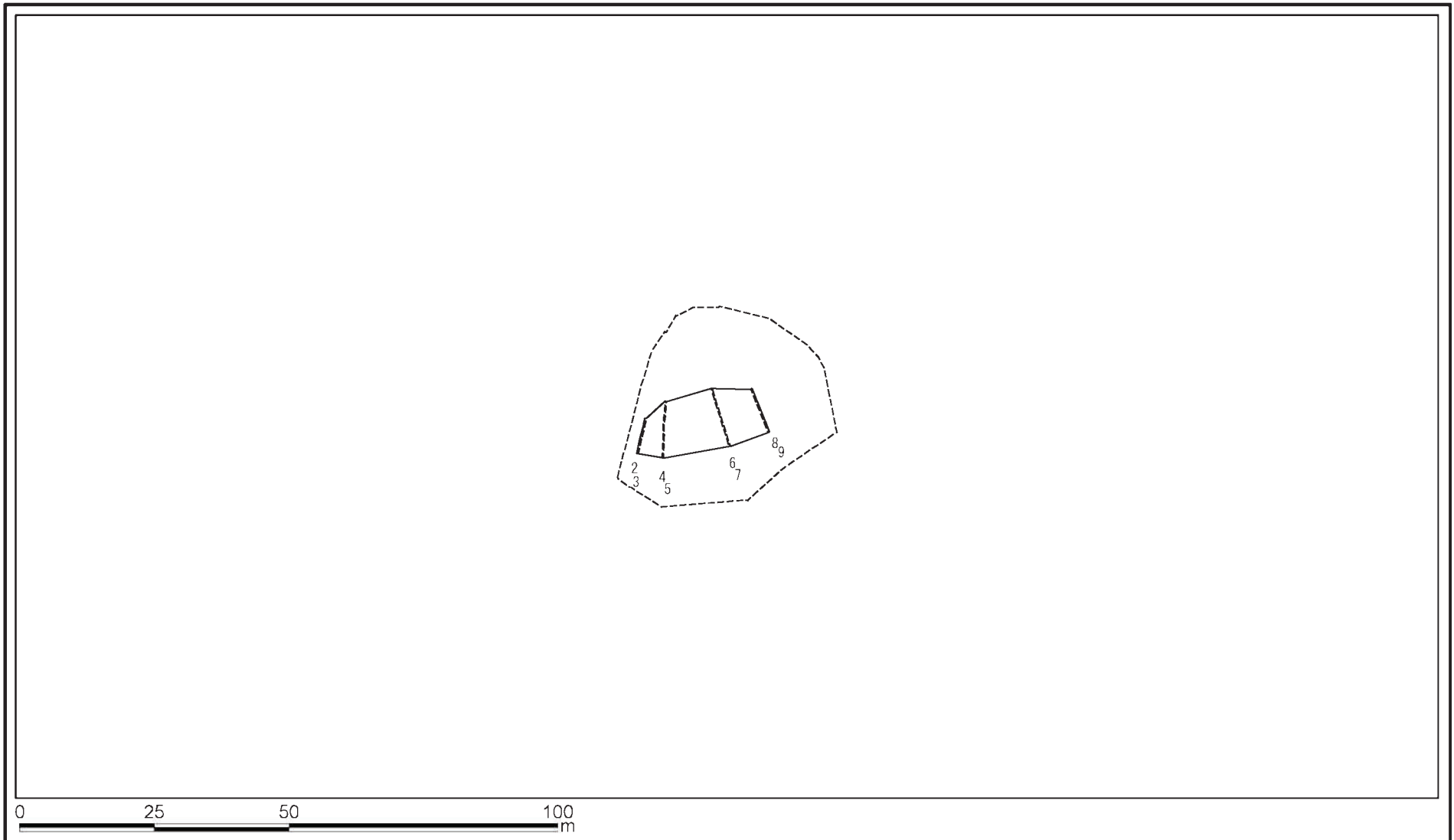


# 土砂災害警戒区域等指定図(その2-2)



土砂災害特別警戒区域の区域区分図 (急傾斜地の崩壊に伴う土石等の堆積により 建築物の地上部に作用すると想定される力)	土砂災害防止法施行令第二条の基準に該当する区域		N 縮尺 1:1,000	自然現象の種類	急傾斜地の崩壊	箇所番号	204-H19-141-2
	土砂災害防止法施行令第三条の基準に該当する区域			告示番号		箇所名	手広6丁目6-2
	それ以外の区域			告示年月日		所在地	鎌倉市手広6丁目及び西鎌倉2丁目

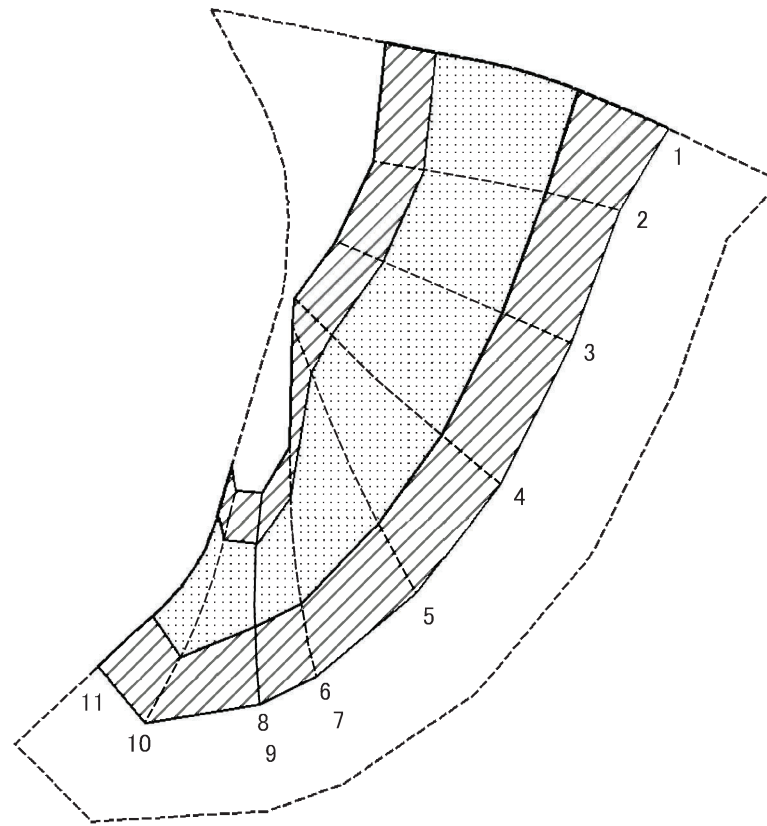
# 土砂災害警戒区域等指定図(その2-3)



土砂災害特別警戒区域の区域区分図 (急傾斜地の崩壊に伴う土石等の堆積により 建築物の地上部に作用すると想定される力)	土砂災害防止法施行令第二条の基準に該当する区域			N 	自然現象の種類	急傾斜地の崩壊	箇所番号	204-H19-141-2
	土砂災害防止法施行令第三条の基準に該当する区域	土石等の堆積の高さが3mを超える区域			告示番号		箇所名	手広6丁目6-2
		それ以外の区域		縮尺	1:1,000	告示年月日	所在地	鎌倉市手広6丁目及び西鎌倉2丁目



# 土砂災害警戒区域等指定図(その2-2)

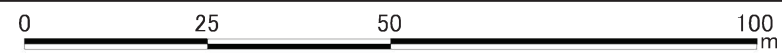
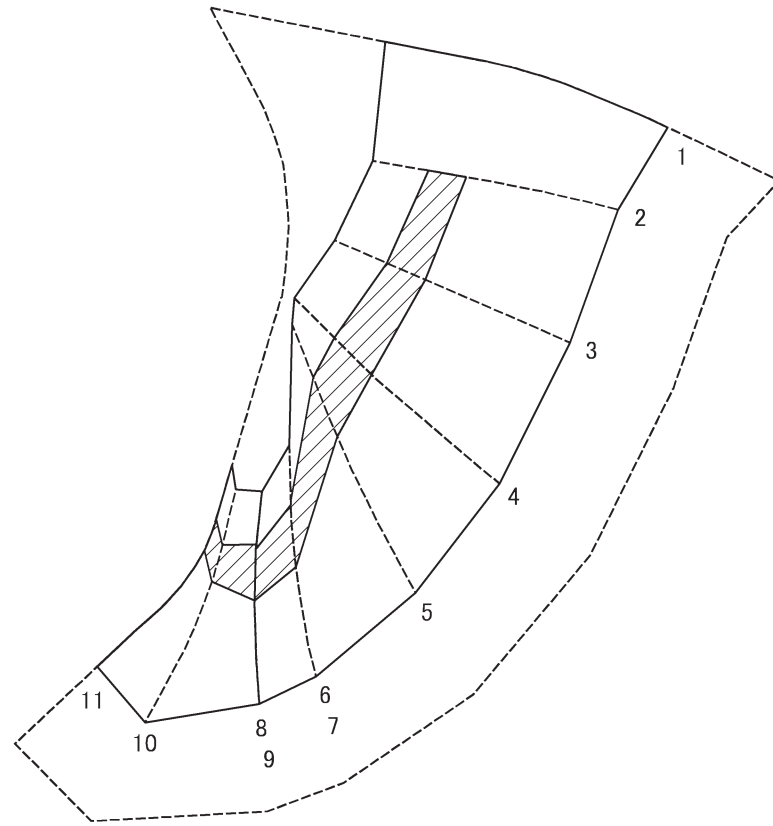


図中の数字は横断測線番号を示す

<b>土砂災害特別警戒区域の区域区分図</b> (急傾斜地の崩壊に伴う土石等の移動により 建築物の地上部に作用すると想定される力)	土砂災害防止法施行令第二条の基準に該当する区域		縮尺 1:1,000	自然現象の種類	急傾斜地の崩壊	箇所番号	204-H19-141-3
	土砂災害防止法施行令第三条の基準に該当する区域			告示番号		箇所名	手広6丁目6-3
	それ以外の区域			告示年月日		所在地	鎌倉市手広6丁目及び西鎌倉2丁目



# 土砂災害警戒区域等指定図(その2-3)

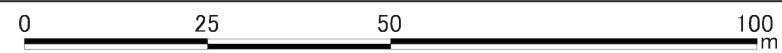
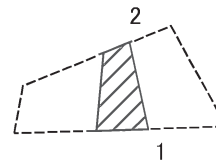


図中の数字は横断測線番号を示す

<b>土砂災害特別警戒区域の区域区分図</b> (急傾斜地の崩壊に伴う土石等の堆積により 建築物の地上部に作用すると想定される力)	土砂災害防止法施行令第二条の基準に該当する区域		縮尺 1:1,000	自然現象の種類	急傾斜地の崩壊	箇所番号	204-H19-141-3
	土砂災害防止法施行令第三条の基準に該当する区域			告示番号		箇所名	手広6丁目6-3
	それ以外の区域			告示年月日		所在地	鎌倉市手広6丁目及び西鎌倉2丁目



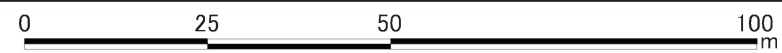
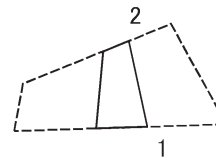
# 土砂災害警戒区域等指定図(その2-2)



図中の数字は横断測線番号を示す

<b>土砂災害特別警戒区域の区域区分図</b> (急傾斜地の崩壊に伴う土石等の移動により 建築物の地上部に作用すると想定される力)	土砂災害防止法施行令第二条の基準に該当する区域		縮尺 1:1,000	自然現象の種類	急傾斜地の崩壊	箇所番号	204-H19-141-4
	土砂災害防止法施行令第三条の基準に該当する区域			告示番号		箇所名	手広6丁目6-4
	それ以外の区域			告示年月日		所在地	鎌倉市手広6丁目及び西鎌倉2丁目

# 土砂災害警戒区域等指定図(その2-3)



図中の数字は横断測線番号を示す

<b>土砂災害特別警戒区域の区域区分図</b> (急傾斜地の崩壊に伴う土石等の堆積により 建築物の地上部に作用すると想定される力)	土砂災害防止法施行令第二条の基準に該当する区域		N 縮尺 1:1,000	自然現象の種類	急傾斜地の崩壊	箇所番号	204-H19-141-4
	土砂災害防止法施行令第三条の基準に該当する区域			告示番号		箇所名	手広6丁目6-4
	それ以外の区域			告示年月日		所在地	鎌倉市手広6丁目及び西鎌倉2丁目



