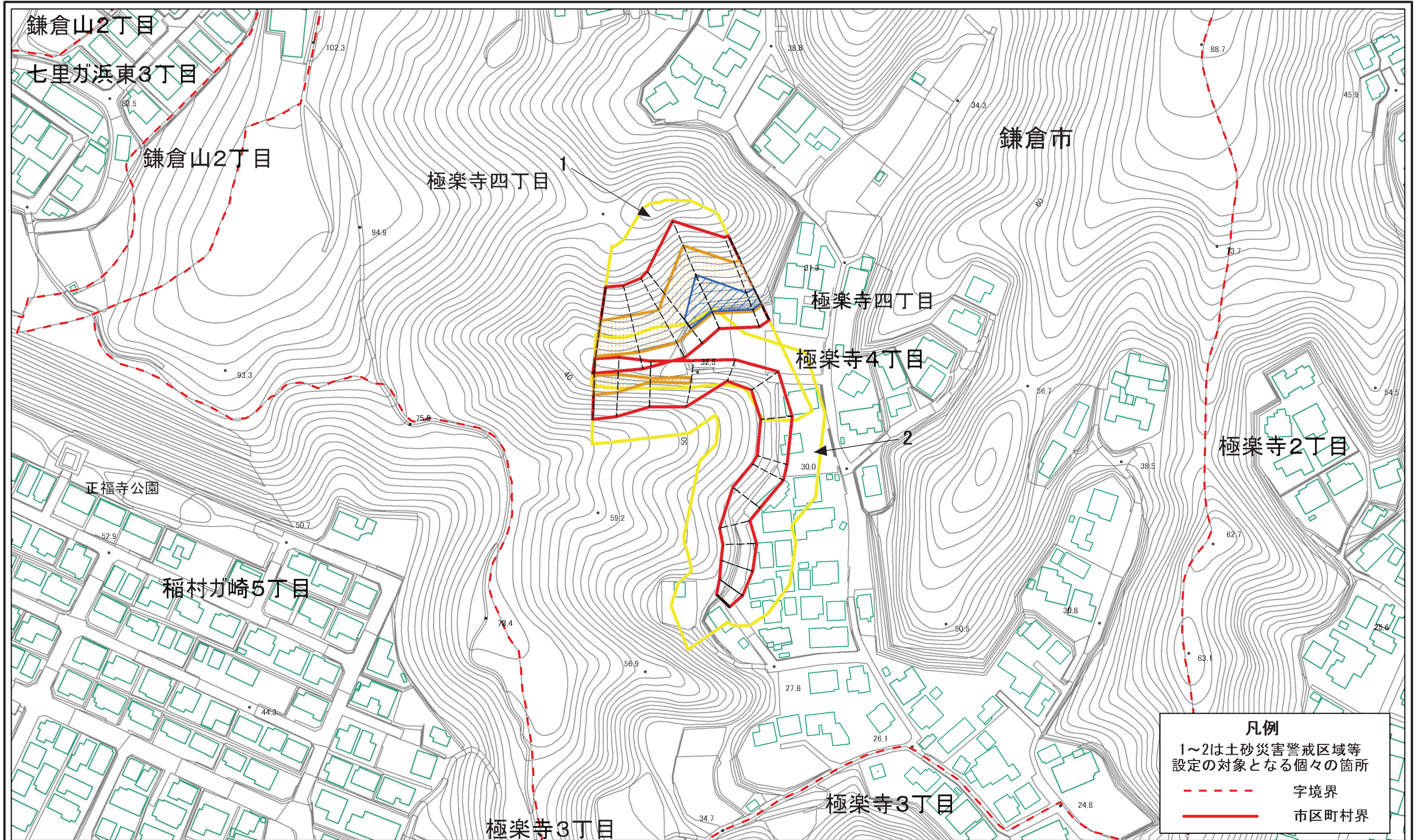


土砂災害警戒区域等指定図(その2-1)


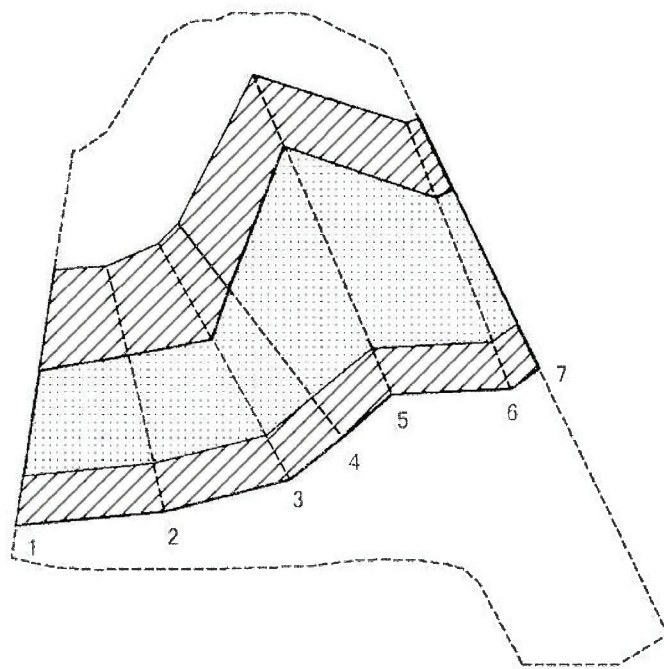


0 25 50 100 m

土砂災害警戒区域・土砂災害特別警戒区域区域図		縮尺		告示年月日	
土砂災害防止法施行令第二条の基準に該当する区域	黄色	1:1,500	告示番号	204-H19-047	管所番号
土砂災害防止法施行令第三条の基準に該当する区域	点線		告示年月日		管所名
土砂等の(移動)高さが1m以下の場合、土砂等の移動による力が100kN/mを超える区域	点線				鎌倉市極楽寺4丁目
土砂等の堆積の高さが3mを超える区域	斜線				
それ以外の区域	赤線				

凡例
 1~2は土砂災害警戒区域等設定の対象となる個々の箇所
 - - - 字境界
 ——— 市区町村界

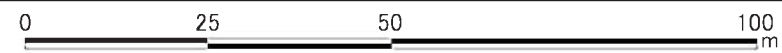
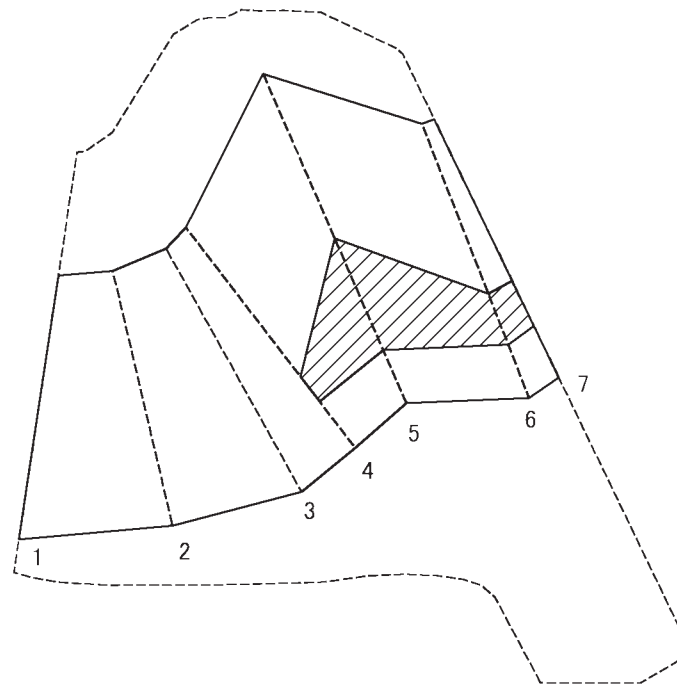
土砂災害警戒区域等指定図(その2-2)



図中の数字は横断測線番号を示す

土砂災害特別警戒区域の区域区分図 (急傾斜地の崩壊に伴う土石等の移動により 建築物の地上部に作用すると想定される力)	土砂災害防止法施行令第二条の基礎に該当する区域		N 縮尺 1:1,000	自然現象の種類	急傾斜地の崩壊	箇所番号	204-H19-047-1
	土砂災害防止法施行令第三条の基礎に該当する区域			告示番号		箇所名	極楽寺4丁目3-1
	それ以外の区域			告示年月日		所在地	鎌倉市極楽寺4丁目

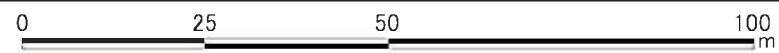
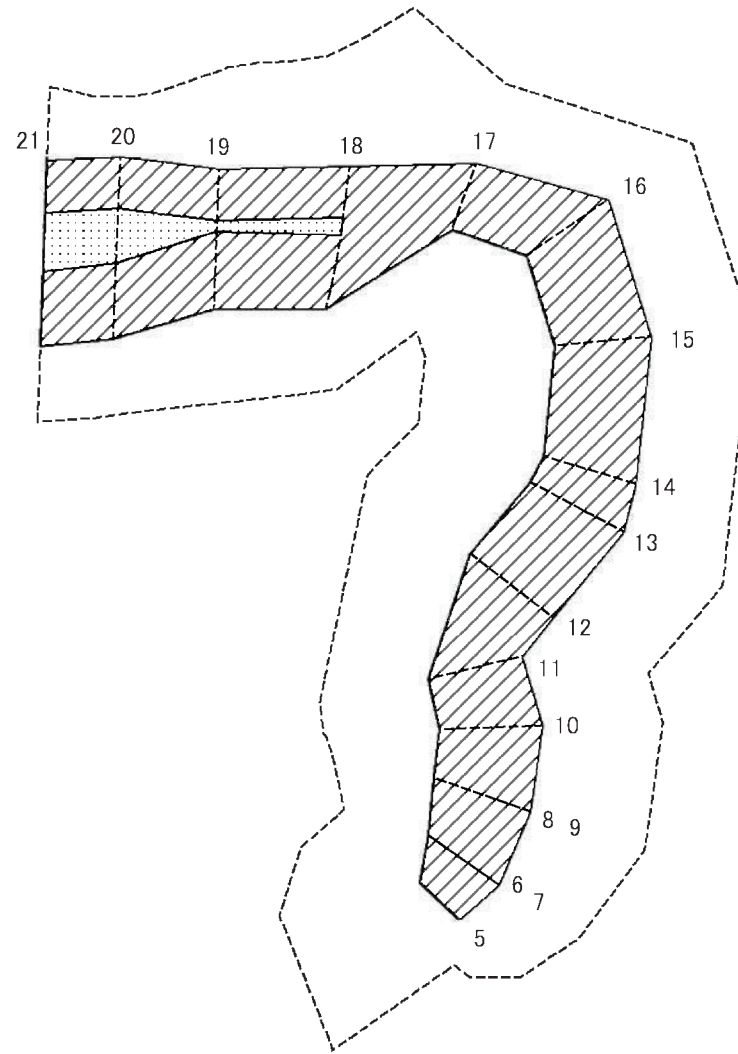
土砂災害警戒区域等指定図(その2-3)



図中の数字は横断測線番号を示す

土砂災害特別警戒区域の区域区分図 (急傾斜地の崩壊に伴う土石等の堆積により 建築物の地上部に作用すると想定される力)	土砂災害防止法施行令第二条の基準に該当する区域		N 縮尺 1:1,000	自然現象の種類	急傾斜地の崩壊	箇所番号	204-H19-047-1
	土砂災害防止法施行令第三条の基準に該当する区域			告示番号		箇所名	極楽寺4丁目3-1
	それ以外の区域			告示年月日		所在地	鎌倉市極楽寺4丁目

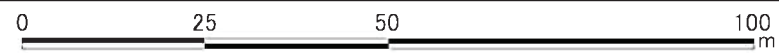
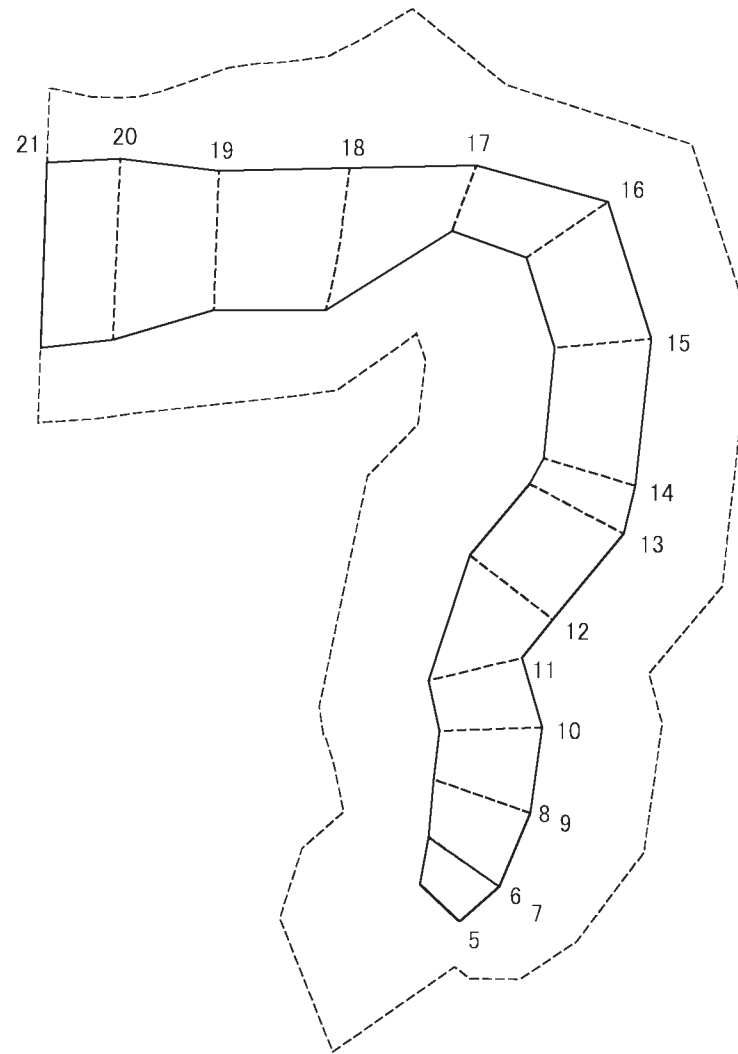
土砂災害警戒区域等指定図(その2-2)



図中の数字は横断測線番号を示す

土砂災害特別警戒区域の区域区分図 (急傾斜地の崩壊に伴う土石等の移動により 建築物の地上部に作用すると想定される力)	土砂災害防止法施行令第2条の基準に該当する区域		N 縮尺 1:1,000	自然現象の種類	急傾斜地の崩壊	箇所番号	204-H19-047-2
	土砂災害防止法施行令第3条の基準に該当する区域			告示番号		箇所名	鎌倉市極楽寺4丁目3-2
	それ以外の区域			告示年月日		所在地	鎌倉市極楽寺4丁目

土砂災害警戒区域等指定図(その2-3)



図中の数字は横断測線番号を示す

土砂災害特別警戒区域の区域区分図 (急傾斜地の崩壊に伴う土石等の堆積により 建築物の地上部に作用すると想定される力)	土砂災害防止法施行令第二条の基準に該当する区域		N 縮尺 1:1,000	自然現象の種類	急傾斜地の崩壊	箇所番号	204-H19-047-2
	土砂災害防止法施行令第三条の基準に該当する区域			告示番号		箇所名	極楽寺4丁目3-2
	それ以外の区域			告示年月日		所在地	鎌倉市極楽寺4丁目

