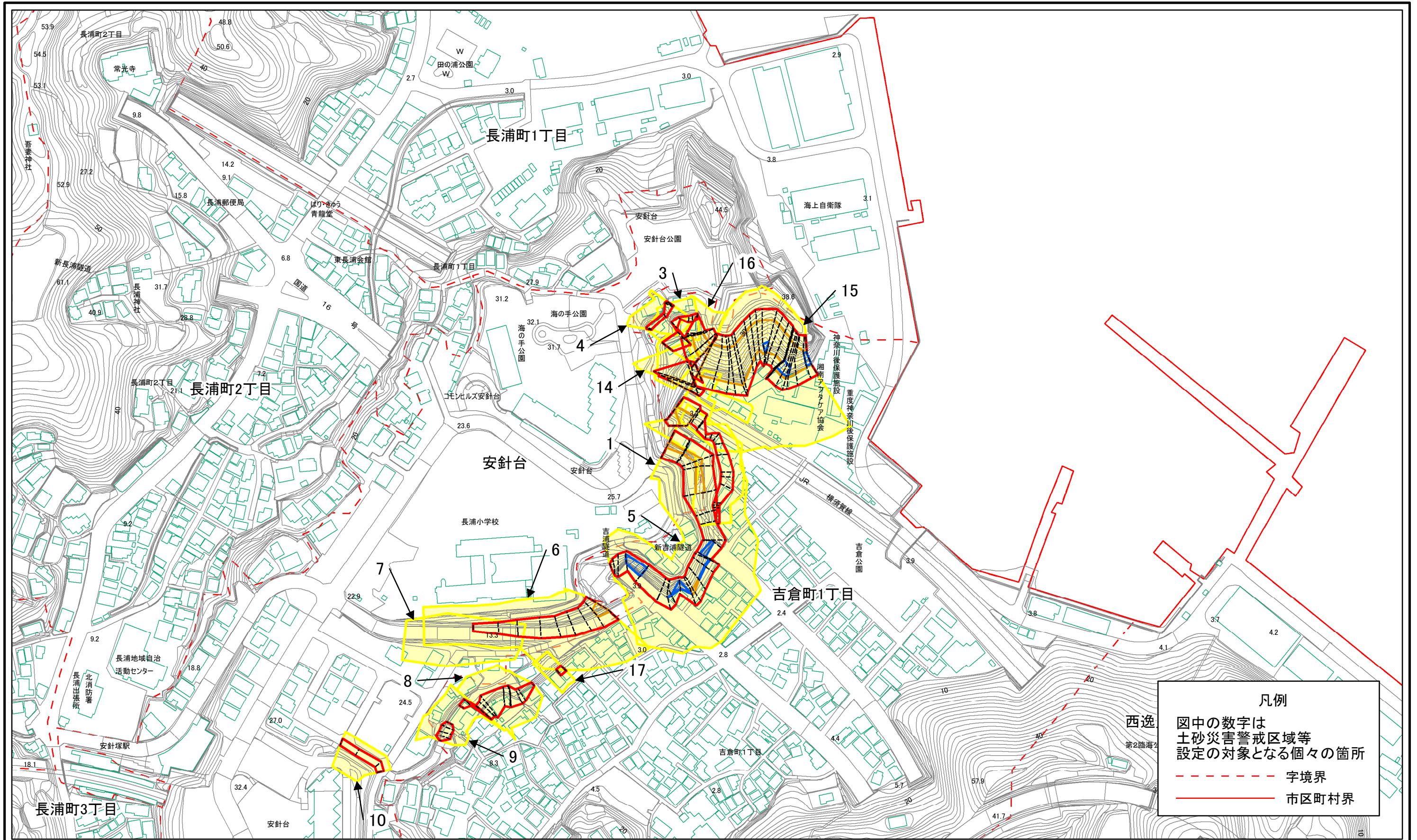

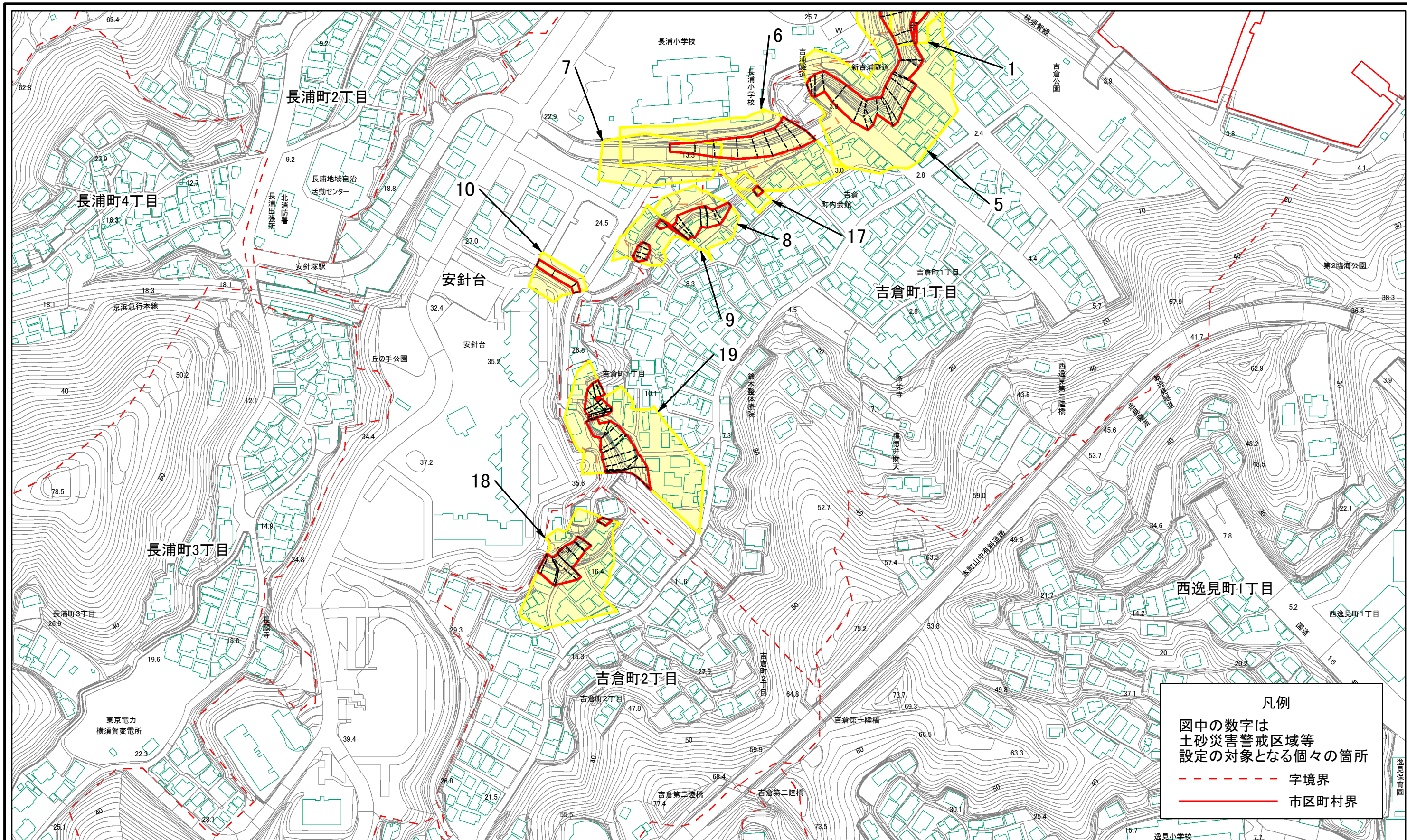


土砂災害警戒区域等指定図(その2)(1/2)



土砂災害警戒区域・土砂災害特別警戒区域 区域図	土砂災害防止法施行令第二条の基準に該当する区域		縮尺 1:2,500	自然現象の種類	急傾斜地の崩壊	箇所番号	201-H20-3451
	土砂災害防止法施行令第三条の基準に該当する区域			告示番号	神奈川県告示133号	箇所名	吉倉町1丁目1
	土砂等の(移動)高さが1m以下の場合、土砂等の移動による力が100kN/mを超える区域			告示年月日	令和8年3月17日	所在地	横須賀市吉倉町一丁目、安針台、長浦町一丁目及び吉倉町二丁目
	土砂等の堆積の高さが3mを超える区域						

土砂災害警戒区域等指定図(その2) (2/2)



土砂災害警戒区域・土砂災害特別警戒区域 区域図	土砂災害防止法施行令第二条の基準に該当する区域		縮尺 1:2,500	自然現象の種類	急傾斜地の崩壊	箇所番号	201-H20-3451
	土砂災害防止法施行令第三条の基準に該当する区域			告示番号	神奈川県告示133号	箇所名	吉倉町1丁目1
	土砂等の(移動)高さが1m以下の場合、土砂等の移動による力が100kN/mを超える区域			告示年月日	令和8年3月17日	所在地	横須賀市吉倉町一丁目、安針台、長浦町一丁目及び吉倉町二丁目
	土砂等の堆積の高さが3mを超える区域						