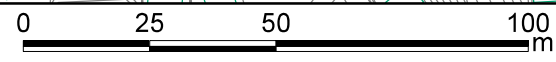
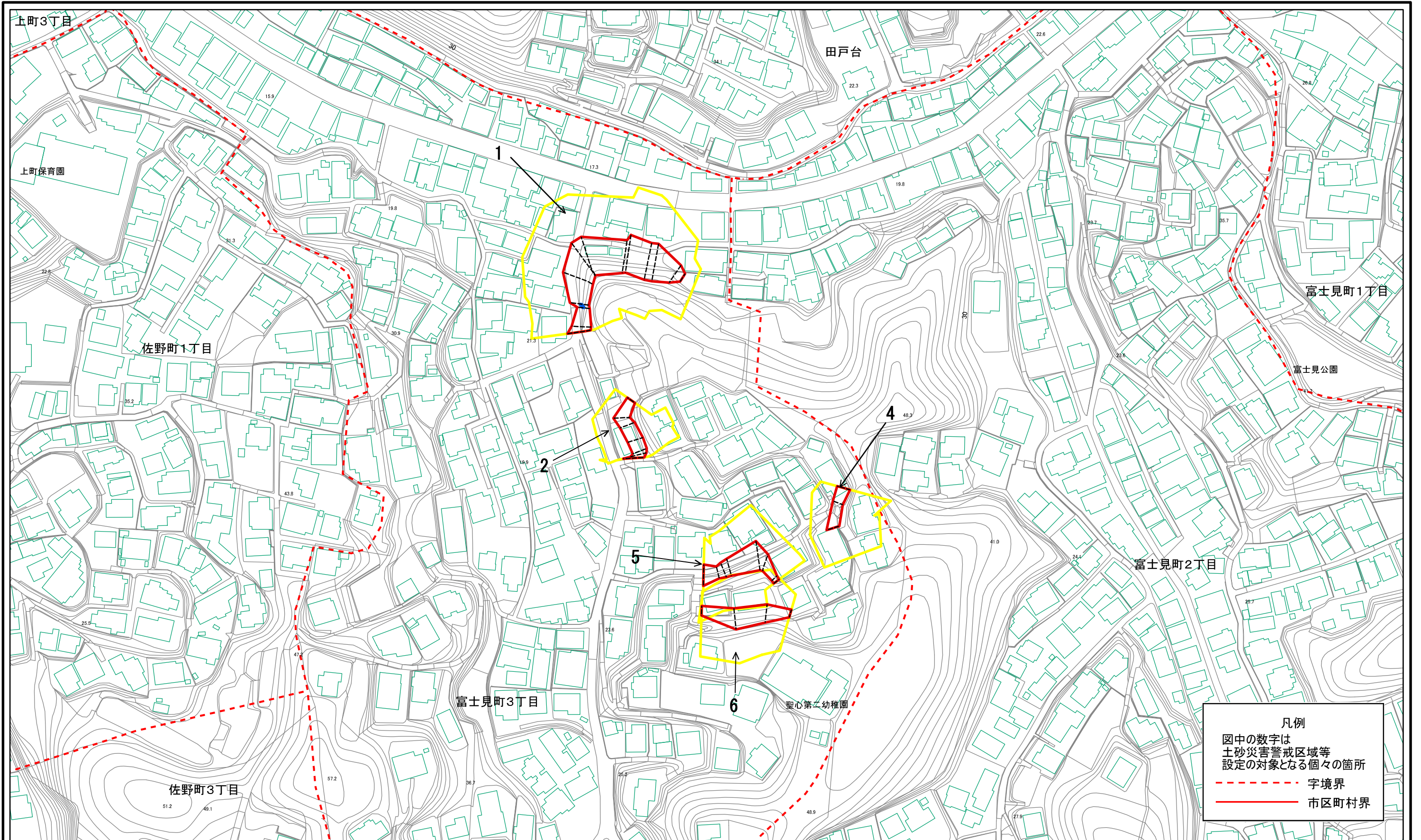
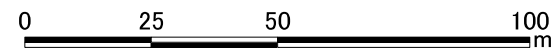
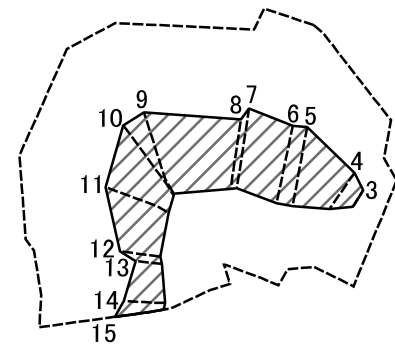


# 土砂災害警戒区域等指定図(その2-1)



土砂災害警戒区域・土砂災害特別警戒区域 区域図	土砂災害防止法施行令第二条の基準に該当する区域		N 縮尺 1:1,500	自然現象の種類	急傾斜地の崩壊	箇所番号	201-H20-0520
	土砂災害防止法施行令第三条の基準に該当する区域			告示番号	神奈川県告示第132号	箇所名	富士見町3丁目1
	それ以外の区域			告示年月日	令和8年3月17日	所在地	横須賀市富士見町三丁目及び富士見町二丁目

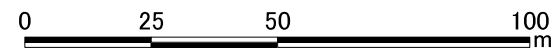
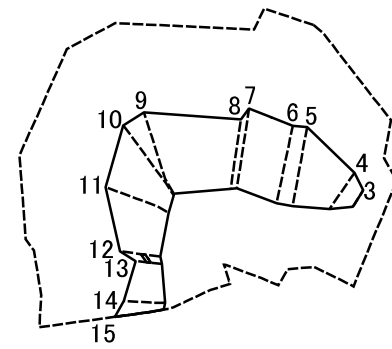
# 土砂災害警戒区域等指定図(その2-2)



図中の数字は横断測線番号を示す

<b>土砂災害特別警戒区域の区域区分図</b> (急傾斜地の崩壊に伴う土石等の移動により 建築物の地上部に作用すると想定される力)	土砂災害防止法施行令第二条の基準に該当する区域		N 縮尺 1:1,500	自然現象の種類	急傾斜地の崩壊	箇所番号	201-H20-0520-1
	土砂災害防止法施行令第三条の基準に該当する区域			告示番号	神奈川県告示第132号	箇所名	富士見町3丁目1-1
	それ以外の区域			告示年月日	令和8年3月17日	所在地	横須賀市富士見町三丁目 及び富士見町二丁目

# 土砂災害警戒区域等指定図(その2-3)



図中の数字は横断測線番号を示す

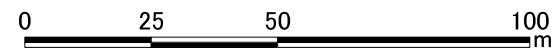
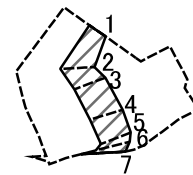
<b>土砂災害特別警戒区域の区域区分図</b> (急傾斜地の崩壊に伴う土石等の堆積により 建築物の地上部に作用すると想定される力)	土砂災害防止法施行令第二条の基準に該当する区域		N 縮尺 1:1,500	自然現象の種類	急傾斜地の崩壊	箇所番号	201-H20-0520-1
	土砂災害防止法施行令第三条の基準に該当する区域			告示番号	神奈川県告示第132号	箇所名	富士見町3丁目1-1
	それ以外の区域			告示年月日	令和8年3月17日	所在地	横須賀市富士見町三丁目 及び富士見町二丁目

# 土砂災害警戒区域等指定図書(その3)

横断測線の区間	土石等の移動により建築物の地上部に作用すると想定される力				土石等の堆積により建築物の地上部に作用すると想定される力				横断測線の区間	土石等の移動により建築物の地上部に作用すると想定される力				土石等の堆積により建築物の地上部に作用すると想定される力			
	土石等の(移動)高さが1m以下の場合、土石等の移動による力が100kN/m2を超える区域		それ以外の区域		土石等の堆積の高さが3mを超える区域		それ以外の区域			土石等の(移動)高さが1m以下の場合、土石等の移動による力が100kN/m2を超える区域		それ以外の区域		土石等の堆積の高さが3mを超える区域		それ以外の区域	
	力の大きさのうち最大のもの (kN/m2)	土石等の高さ (m)	力の大きさのうち最大のもの (kN/m2)	土石等の高さ (m)	力の大きさのうち最大のもの (kN/m2)	土石等の高さ (m)	力の大きさのうち最大のもの (kN/m2)	土石等の高さ (m)		力の大きさのうち最大のもの (kN/m2)	土石等の高さ (m)	力の大きさのうち最大のもの (kN/m2)	土石等の高さ (m)	力の大きさのうち最大のもの (kN/m2)	土石等の高さ (m)	力の大きさのうち最大のもの (kN/m2)	土石等の高さ (m)
1 ~ 2	-	-	-	-	-	-	-	-	-	-	-	-	-	-	-		
3 ~ 4	-	-	71.82	0.75	-	-	11.38	2.13	~	~	~	~	~	~	~		
4 ~ 5	-	-	95.88	0.75	-	-	12.17	2.27	~	~	~	~	~	~	~		
5 ~ 6	-	-	96.01	0.75	-	-	12.87	2.40	~	~	~	~	~	~	~		
6 ~ 7	-	-	96.70	0.75	-	-	12.87	2.40	~	~	~	~	~	~	~		
7 ~ 8	-	-	96.70	0.75	-	-	12.93	2.42	~	~	~	~	~	~	~		
8 ~ 9	-	-	94.38	0.75	-	-	12.93	2.42	~	~	~	~	~	~	~		
9 ~ 10	-	-	95.73	0.75	-	-	11.62	2.17	~	~	~	~	~	~	~		
10 ~ 11	-	-	95.73	0.75	-	-	13.17	2.46	~	~	~	~	~	~	~		
11 ~ 12	-	-	89.67	0.75	-	-	16.05	3.00	~	~	~	~	~	~	~		
12 ~ 13	-	-	57.29	0.75	18.38	3.43	16.05	3.00	~	~	~	~	~	~	~		
13 ~ 14	-	-	61.93	0.75	-	-	16.05	3.00	~	~	~	~	~	~	~		
14 ~ 15	-	-	74.54	0.75	-	-	15.35	2.87	~	~	~	~	~	~	~		
~									~	~	~	~	~	~	~		
~									~	~	~	~	~	~	~		
~									~	~	~	~	~	~	~		
~									~	~	~	~	~	~	~		
~									~	~	~	~	~	~	~		
~									~	~	~	~	~	~	~		
~									~	~	~	~	~	~	~		
~									~	~	~	~	~	~	~		
~									~	~	~	~	~	~	~		
~									~	~	~	~	~	~	~		
~									~	~	~	~	~	~	~		

建築物の構造の規制に必要な衝撃に関する事項	自然現象の種類	急傾斜地の崩壊	箇所番号	201-H20-0520-1
	告示番号	神奈川県告示第132号	箇所名	富士見町3丁目1-1
	告示年月日	令和8年3月17日	所在地	横須賀市富士見町三丁目及び富士見町二丁目

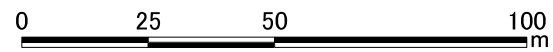
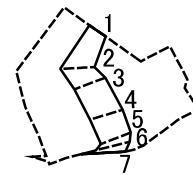
# 土砂災害警戒区域等指定図(その2-2)



図中の数字は横断測線番号を示す

<b>土砂災害特別警戒区域の区域区分図</b> (急傾斜地の崩壊に伴う土石等の移動により 建築物の地上部に作用すると想定される力)	土砂災害防止法施行令第二条の基準に該当する区域		N 縮尺 1:1,500	自然現象の種類	急傾斜地の崩壊	箇所番号	201-H20-0520-2
	土砂災害防止法施行令第三条の基準に該当する区域			告示番号	神奈川県告示第132号	箇所名	富士見町3丁目1-2
	それ以外の区域			告示年月日	令和8年3月17日	所在地	横須賀市富士見町三丁目 及び富士見町二丁目

# 土砂災害警戒区域等指定図(その2-3)

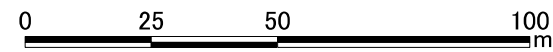
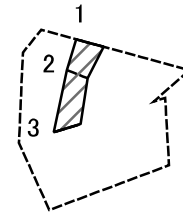


図中の数字は横断測線番号を示す

<b>土砂災害特別警戒区域の区域区分図</b> (急傾斜地の崩壊に伴う土石等の堆積により 建築物の地上部に作用すると想定される力)	土砂災害防止法施行令第二条の基準に該当する区域		N 縮尺 1:1,500	自然現象の種類	急傾斜地の崩壊	箇所番号	201-H20-0520-2
	土砂災害防止法施行令第三条の基準に該当する区域			告示番号	神奈川県告示第132号	箇所名	富士見町3丁目1-2
	それ以外の区域			告示年月日	令和8年3月17日	所在地	横須賀市富士見町三丁目 及び富士見町二丁目



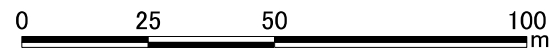
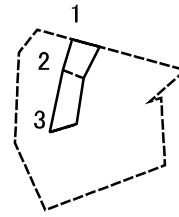
# 土砂災害警戒区域等指定図(その2-2)



図中の数字は横断測線番号を示す

<b>土砂災害特別警戒区域の区域区分図</b> (急傾斜地の崩壊に伴う土石等の移動により 建築物の地上部に作用すると想定される力)	土砂災害防止法施行令第二条の基準に該当する区域		N 	自然現象の種類	急傾斜地の崩壊	箇所番号	201-H20-0520-4
	土砂災害防止法施行令第三条の基準に該当する区域			告示番号	神奈川県告示第132号	箇所名	富士見町3丁目1-4
	それ以外の区域		縮尺	1:1,500	告示年月日	令和8年3月17日	所在地

# 土砂災害警戒区域等指定図(その2-3)

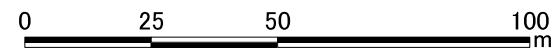
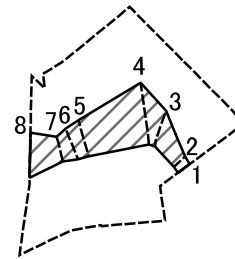


図中の数字は横断測線番号を示す

<b>土砂災害特別警戒区域の区域区分図</b> (急傾斜地の崩壊に伴う土石等の堆積により 建築物の地上部に作用すると想定される力)	土砂災害防止法施行令第二条の基準に該当する区域		N 縮尺 1:1,500	自然現象の種類	急傾斜地の崩壊	箇所番号	201-H20-0520-4
	土砂災害防止法施行令第三条の基準に該当する区域			告示番号	神奈川県告示第132号	箇所名	富士見町3丁目1-4
	それ以外の区域			告示年月日	令和8年3月17日	所在地	横須賀市富士見町三丁目及び富士見町二丁目



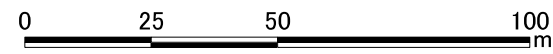
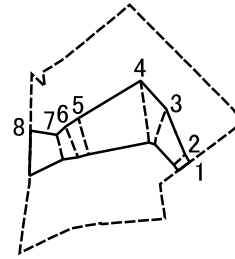
# 土砂災害警戒区域等指定図(その2-2)



図中の数字は横断測線番号を示す

<b>土砂災害特別警戒区域の区域区分図</b> (急傾斜地の崩壊に伴う土石等の移動により 建築物の地上部に作用すると想定される力)	土砂災害防止法施行令第二条の基準に該当する区域		N 縮尺 1:1,500	自然現象の種類	急傾斜地の崩壊	箇所番号	201-H20-0520-5
	土砂災害防止法施行令第三条の基準に該当する区域			告示番号	神奈川県告示第132号	箇所名	富士見町3丁目1-5
	それ以外の区域			告示年月日	令和8年3月17日	所在地	横須賀市富士見町三丁目及び富士見町二丁目

# 土砂災害警戒区域等指定図(その2-3)

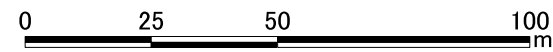
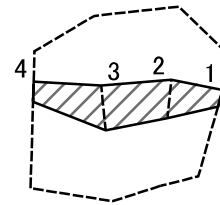


図中の数字は横断測線番号を示す

<b>土砂災害特別警戒区域の区域区分図</b> (急傾斜地の崩壊に伴う土石等の堆積により 建築物の地上部に作用すると想定される力)	土砂災害防止法施行令第二条の基準に該当する区域		N 縮尺 1:1,500	自然現象の種類	急傾斜地の崩壊	箇所番号	201-H20-0520-5
	土砂災害防止法施行令第三条の基準に該当する区域			告示番号	神奈川県告示第132号	箇所名	富士見町3丁目1-5
	それ以外の区域			告示年月日	令和8年3月17日	所在地	横須賀市富士見町三丁目 及び富士見町二丁目



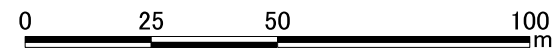
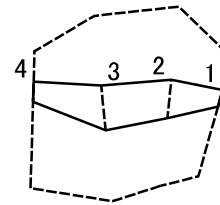
# 土砂災害警戒区域等指定図(その2-2)



図中の数字は横断測線番号を示す

<b>土砂災害特別警戒区域の区域区分図</b> (急傾斜地の崩壊に伴う土石等の移動により 建築物の地上部に作用すると想定される力)	土砂災害防止法施行令第二条の基準に該当する区域		N 縮尺 1:1,500	自然現象の種類	急傾斜地の崩壊	箇所番号	201-H20-0520-6
	土砂災害防止法施行令第三条の基準に該当する区域			告示番号	神奈川県告示第132号	箇所名	富士見町3丁目1-6
	それ以外の区域		告示年月日	令和8年3月17日	所在地	横須賀市富士見町三丁目及び富士見町二丁目	

# 土砂災害警戒区域等指定図(その2-3)



図中の数字は横断測線番号を示す

<b>土砂災害特別警戒区域の区域区分図</b> (急傾斜地の崩壊に伴う土石等の堆積により 建築物の地上部に作用すると想定される力)	土砂災害防止法施行令第二条の基準に該当する区域		N 縮尺 1:1,500	自然現象の種類	急傾斜地の崩壊	箇所番号	201-H20-0520-6
	土砂災害防止法施行令第三条の基準に該当する区域			告示番号	神奈川県告示第132号	箇所名	富士見町3丁目1-6
	それ以外の区域			告示年月日	令和8年3月17日	所在地	横須賀市富士見町三丁目 及び富士見町二丁目

