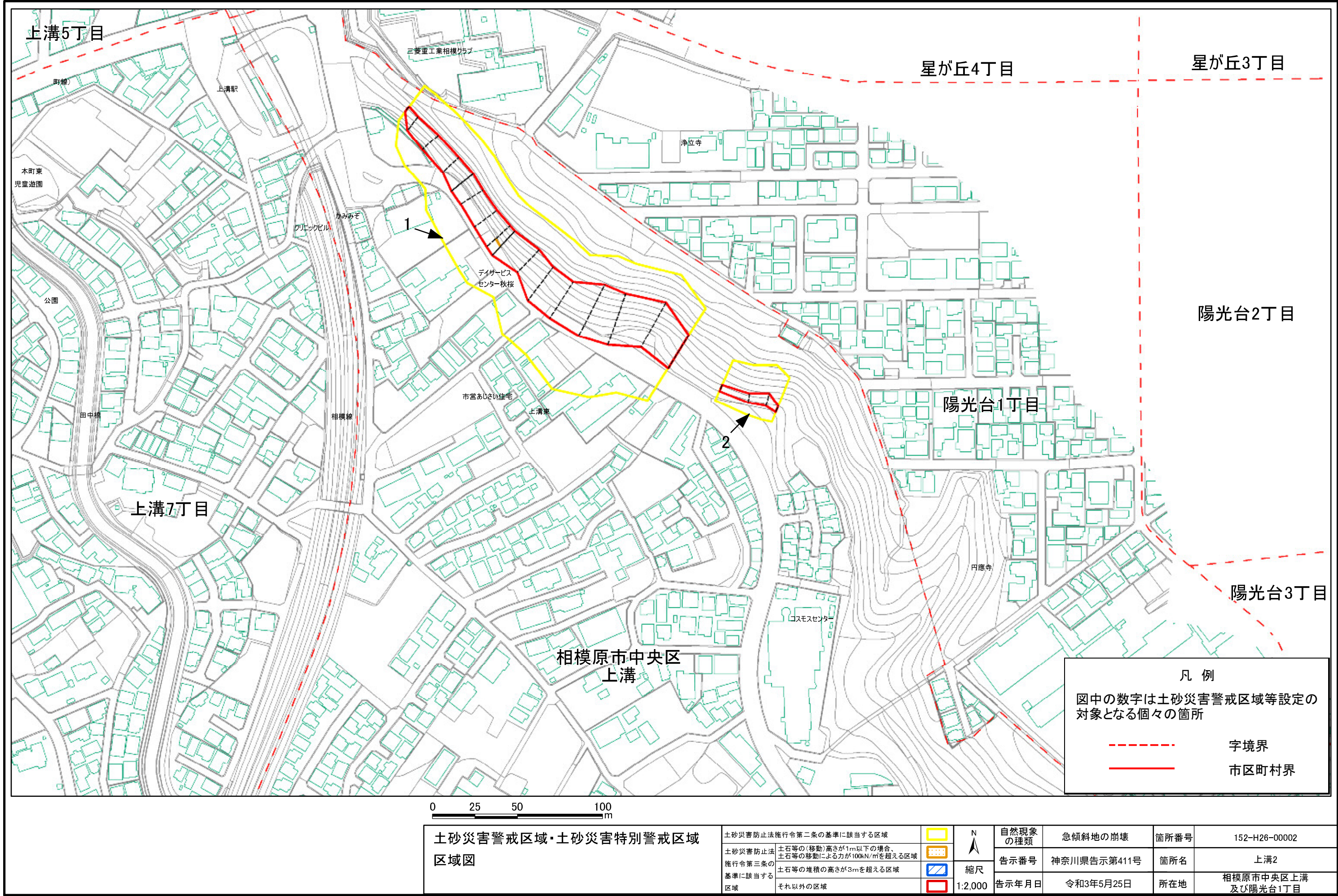
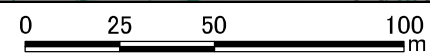
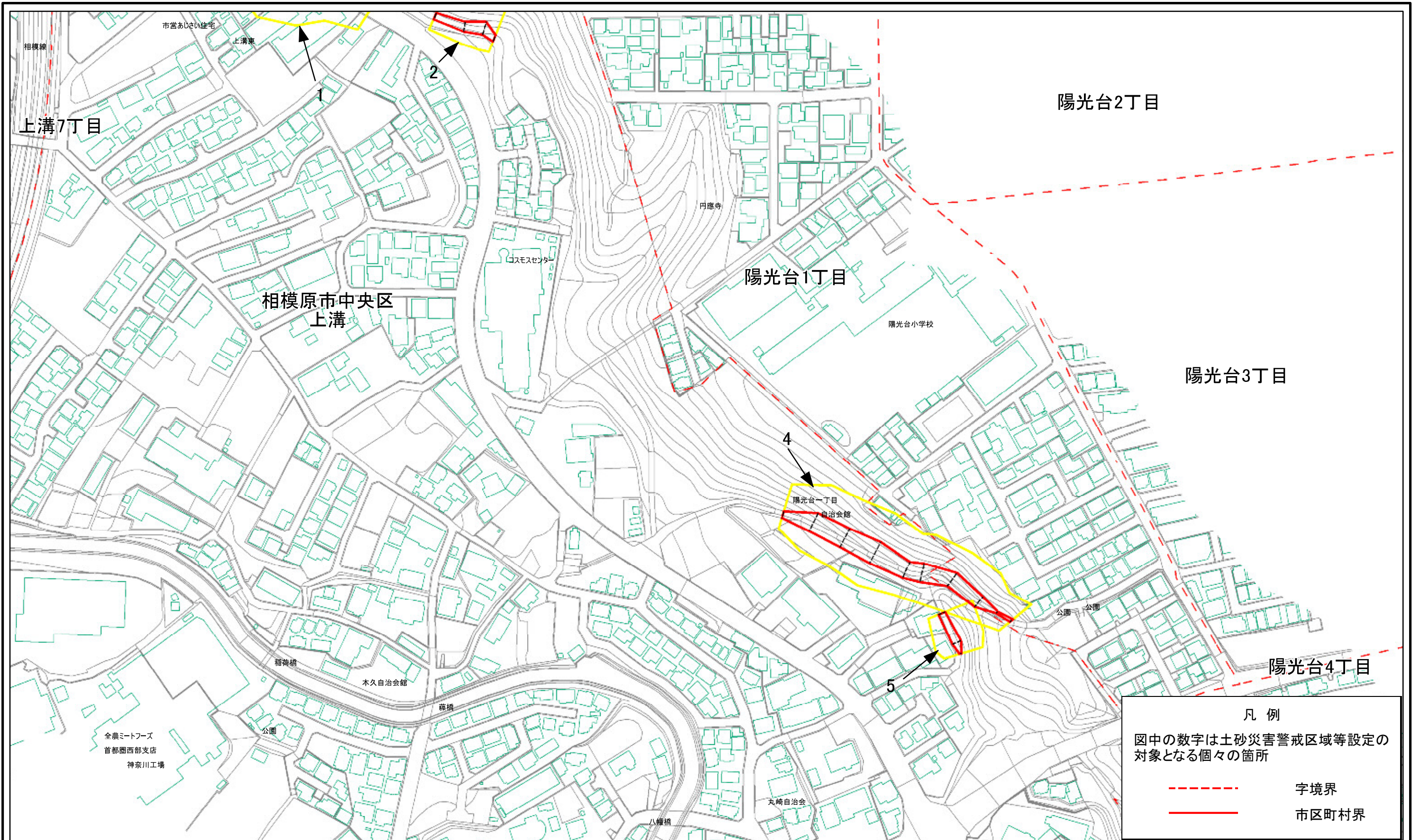









土砂災害警戒区域等指定図(その2-1)(1/2)



土砂災害警戒区域等指定図(その2-1)(2/2)



土砂災害警戒区域・土砂災害特別警戒区域
区域図

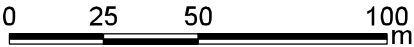
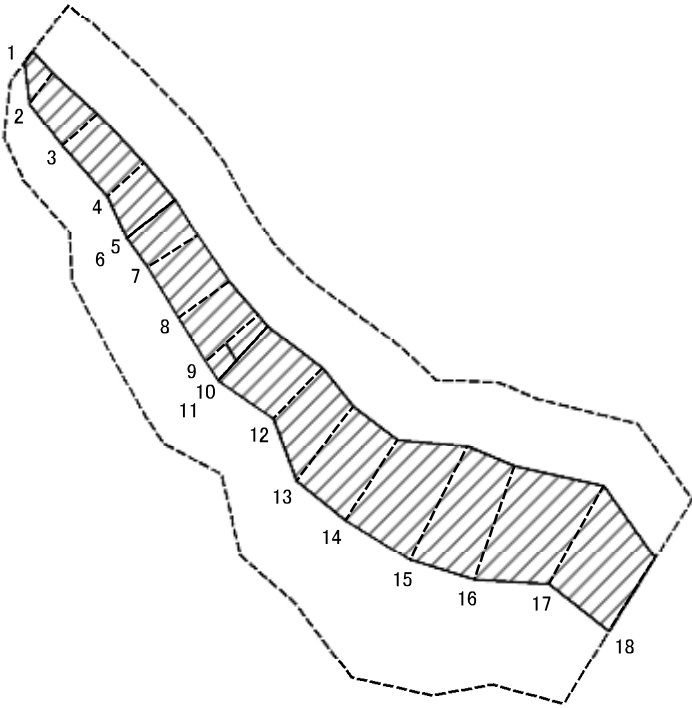
土砂災害防止法施行令第2条の基準に該当する区域		 N  縮尺 1:2,000	自然現象の種類	急傾斜地の崩壊	箇所番号	152-H26-00002
土砂災害防止法施行令第3条の基準に該当する区域			告示番号	神奈川県告示第411号	箇所名	上溝2
土石等の(移動)高さが1m以下の場合、土石等の移動による力が100kN/mを超える区域			告示年月日	令和3年5月25日	所在地	相模原市中央区上溝及び陽光台1丁目
土石等の堆積の高さが3mを超える区域						
それ以外の区域						



縮尺

1:2,000

土砂災害警戒区域等指定図(その2-2)



図中の数字は横断測線番号を示す

土砂災害特別警戒区域の区域区分図
(急傾斜地の崩壊に伴う土石等の移動により
建築物の地上部に作用すると想定される力)

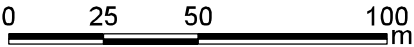
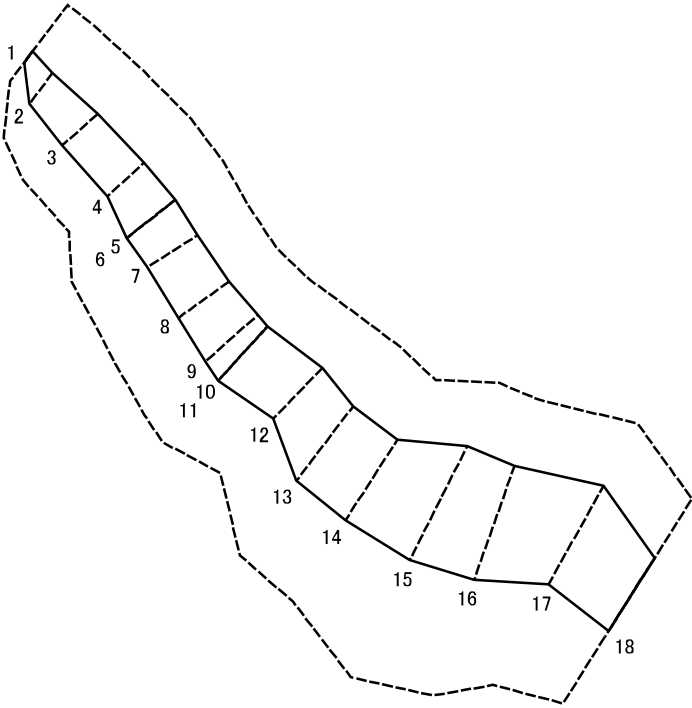
土砂災害防止法施行令第二条の基準に該当する区域		
土砂災害防止法 施行令第三条の 基準に該当する 区域	土石等の(移動)高さが1m以下の場合、 土石等の移動による力が100kN/mを超える区域	
	それ以外の区域	

N
↑

縮尺
1:2,000

自然現象 の種類	急傾斜地の崩壊	箇所番号	152-H26-00002-1
告示番号	神奈川県告示第411号	箇所名	上溝2-1
告示年月日	令和3年5月25日	所在地	相模原市中央区上溝 及び陽光台1丁目

土砂災害警戒区域等指定図(その2-3)



図中の数字は横断測線番号を示す

土砂災害特別警戒区域の区域区分図
(急傾斜地の崩壊に伴う土石等の堆積により
建築物の地上部に作用すると想定される力)

土砂災害防止法施行令第二条の基準に該当する区域



土砂災害防止法
施行令第三条の
基準に該当する
区域

土石等の堆積の高さが3mを超える区域



それ以外の区域



縮尺

1:2,000

自然現象
の種類

急傾斜地の崩壊

告示番号

神奈川県告示第411号

告示年月日

令和3年5月25日

箇所番号

152-H26-00002-1

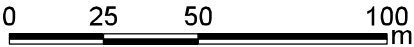
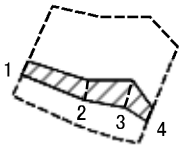
箇所名

上溝2-1


所在地

相模原市中央区上溝
及び陽光台1丁目

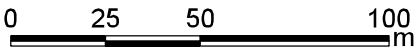
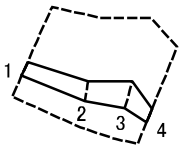
土砂災害警戒区域等指定図(その2-2)



図中の数字は横断測線番号を示す

土砂災害特別警戒区域の区域区分図 (急傾斜地の崩壊に伴う土石等の移動により建築物の地上部に作用すると想定される力)	土砂災害防止法施行令第二条の基準に該当する区域		 縮尺 1:2,000	自然現象の種類	急傾斜地の崩壊	箇所番号	152-H26-00002-2
	土砂災害防止法施行令第三条の基準に該当する区域	土石等の(移動)高さが1m以下の場合、土石等の移動による力が100kN/mを超える区域		告示番号	神奈川県告示第411号	箇所名	上溝2-2
		それ以外の区域		告示年月日	令和3年5月25日	所在地	相模原市中央区上溝及び陽光台1丁目

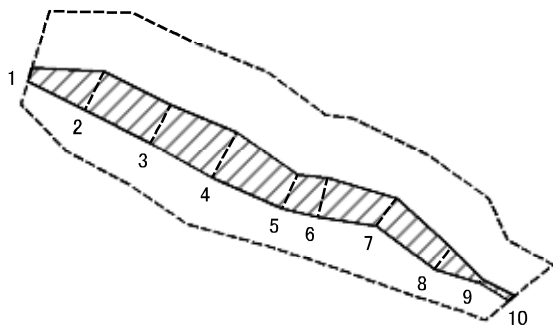
土砂災害警戒区域等指定図(その2-3)



図中の数字は横断測線番号を示す

土砂災害特別警戒区域の区域区分図 (急傾斜地の崩壊に伴う土石等の堆積により建築物の地上部に作用すると想定される力)	土砂災害防止法施行令第二条の基準に該当する区域			N 縮尺 1:2,000	自然現象の種類	急傾斜地の崩壊	箇所番号	152-H26-00002-2
	土砂災害防止法施行令第三条の基準に該当する区域	土石等の堆積の高さが3mを超える区域			告示番号	神奈川県告示第411号	箇所名	上溝2-2
		それ以外の区域			告示年月日	令和3年5月25日	所在地	相模原市中央区上溝及び陽光台1丁目

土砂災害警戒区域等指定図(その2-2)



0 25 50 100
m

図中の数字は横断測線番号を示す

土砂災害特別警戒区域の区域区分図
(急傾斜地の崩壊に伴う土石等の移動により
建築物の地上部に作用すると想定される力)

土砂災害防止法施行令第二条の基準に該当する区域



土砂災害防止法
施行令第三条の
基準に該当する
区域

土石等の(移動)高さが1m以下の場合、
土石等の移動による力が100kN/mを超える区域



それ以外の区域



縮尺
1:2,000

自然現象
の種類

急傾斜地の崩壊

箇所番号

152-H26-00002-4

告示番号

神奈川県告示第411号

箇所名

上溝2-4

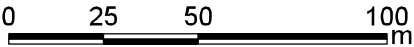
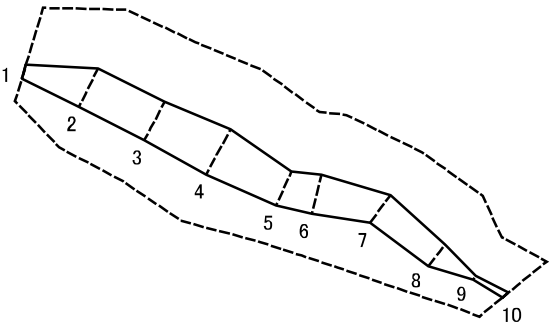
告示年月日

令和3年5月25日

所在地

相模原市中央区上溝
及び陽光台1丁目

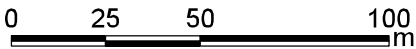
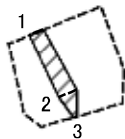
土砂災害警戒区域等指定図(その2-3)




図中の数字は横断測線番号を示す

土砂災害特別警戒区域の区域区分図 (急傾斜地の崩壊に伴う土石等の堆積により建築物の地上部に作用すると想定される力)	土砂災害防止法施行令第二条の基準に該当する区域			<div>N</div> <div>縮尺</div> <div>1:2,000</div>	自然現象の種類	急傾斜地の崩壊	箇所番号	152-H26-00002-4
	土砂災害防止法施行令第三条の基準に該当する区域	土石等の堆積の高さが3mを超える区域			告示番号	神奈川県告示第411号	箇所名	上溝2-4
		それ以外の区域			告示年月日	令和3年5月25日	所在地	相模原市中央区上溝及び陽光台1丁目

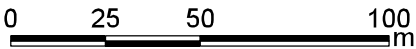
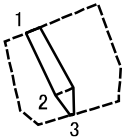
土砂災害警戒区域等指定図(その2-2)



図中の数字は横断測線番号を示す

土砂災害特別警戒区域の区域区分図 (急傾斜地の崩壊に伴う土石等の移動により建築物の地上部に作用すると想定される力)	土砂災害防止法施行令第二条の基準に該当する区域		 縮尺 1:2,000	自然現象の種類	急傾斜地の崩壊	箇所番号	152-H26-00002-5
	土砂災害防止法施行令第三条の基準に該当する区域	土石等の(移動)高さが1m以下の場合、土石等の移動による力が100kN/mを超える区域		告示番号	神奈川県告示第411号	箇所名	上溝2-5
		それ以外の区域		告示年月日	令和3年5月25日	所在地	相模原市中央区上溝及び陽光台1丁目

土砂災害警戒区域等指定図(その2-3)



図中の数字は横断測線番号を示す

土砂災害特別警戒区域の区域区分図
(急傾斜地の崩壊に伴う土石等の堆積により
建築物の地上部に作用すると想定される力)

土砂災害防止法施行令第二条の基準に該当する区域



土砂災害防止法
施行令第三条の
基準に該当する
区域

土石等の堆積の高さが3mを超える区域



それ以外の区域



縮尺

1:2,000

自然現象
の種類

急傾斜地の崩壊

告示番号

神奈川県告示第411号

告示年月日

令和3年5月25日

箇所番号

152-H26-00002-5

箇所名

上溝2-5

所在地

相模原市中央区上溝
及び陽光台1丁目

土砂災害警戒区域等指定図書(その3)

(1/1)

[illegible]