土砂災害警戒区域等指定図（その２－１）

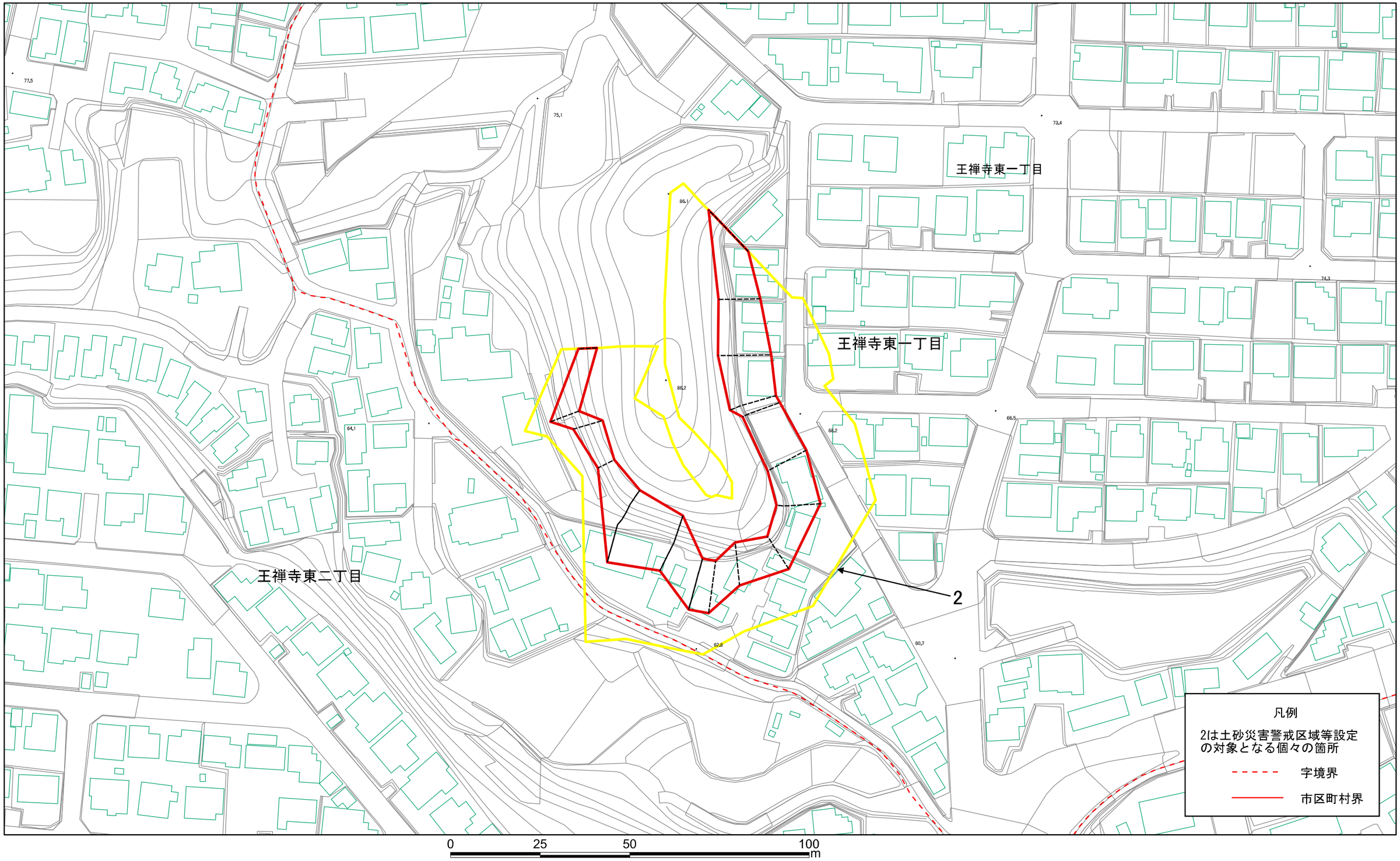

土砂災害警戒区域・土砂災害特別警戒区域区域図	土砂災害防止法施行令第二条の基準に該当する区域		N	自然現象の種類	急傾斜地の崩壊	箇所番号	137-H22-09802
	土砂災害防止法施行令第三条の基準に該当する区域	土石等の(移動)高さが1m以下の場合、土石等の移動による力が100kN/mを超える区域	縮尺 1:1,000	告示番号	神奈川県告示第5号	箇所名	王禅寺東1丁目2
		土石等の堆積の高さが3mを超える区域		告示年月日	令和7年1月7日	所在地	川崎市麻生区王禅寺東一丁目及び王禅寺東二丁目
		それ以外の区域					

土砂災害警戒区域等指定図（その２－２）

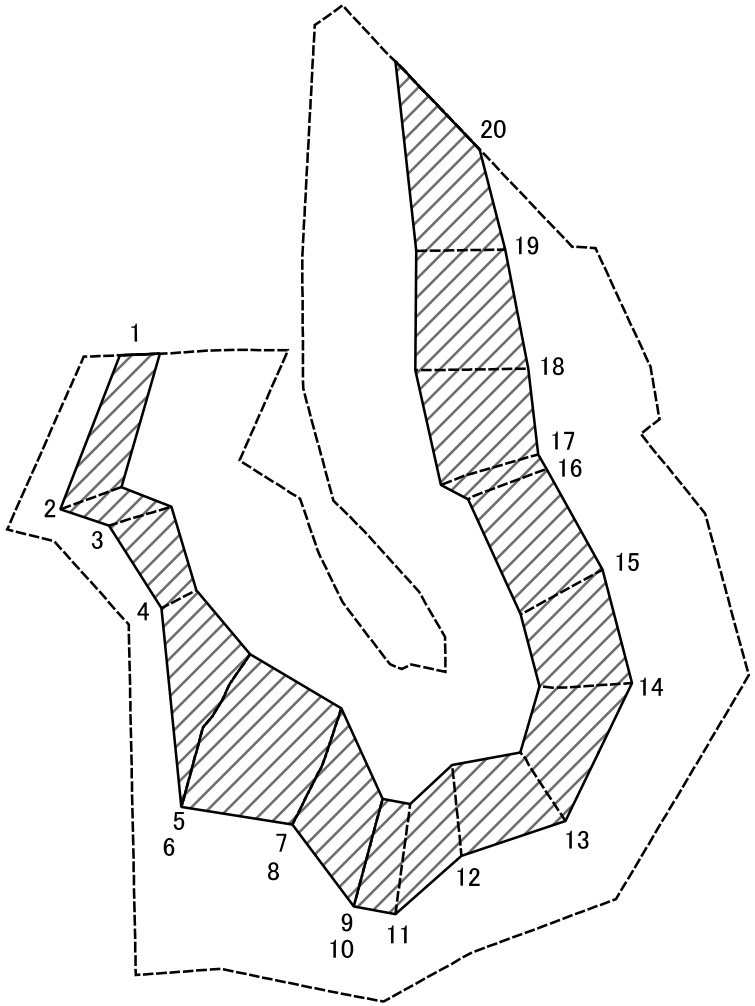

0　25　50　100 m

図中の数字は横断測線番号を示す

土砂災害特別警戒区域の区域区分図 （急傾斜地の崩壊に伴う土石等の移動により建築物の地上部に作用すると想定される力）	土砂災害防止法施行令第二条の基準に該当する区域		N	自然現象の種類	急傾斜地の崩壊	箇所番号	137-H22-09802-2
	土砂災害防止法施行令第三条の基準に該当する区域	土石等の（移動）高さが1m以下の場合、土石等の移動による力が100kN/㎡を超える区域	縮尺	告示番号	神奈川県告示第5号	箇所名	王禅寺東1丁目2-2
		それ以外の区域	1:1,000	告示年月日	令和7年1月7日	所在地	川崎市麻生区王禅寺東一丁目及び王禅寺東二丁目

土砂災害警戒区域等指定図（その２－３）

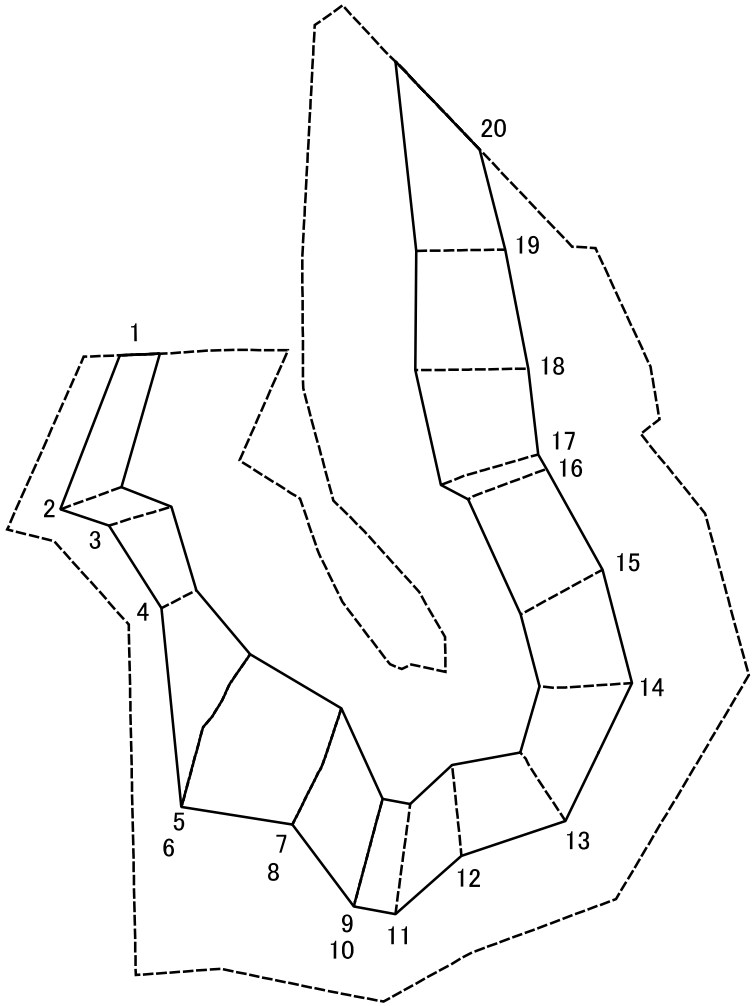

0　25　50　100 m

図中の数字は横断測線番号を示す

土砂災害特別警戒区域の区域区分図 （急傾斜地の崩壊に伴う土石等の堆積により建築物の地上部に作用すると想定される力）	土砂災害防止法施行令第二条の基準に該当する区域		N	自然現象の種類	急傾斜地の崩壊	箇所番号	137-H22-09802-2
	土砂災害防止法施行令第三条の基準に該当する区域	土石等の堆積の高さが3mを超える区域	縮尺	告示番号	神奈川県告示第5号	箇所名	王禅寺東1丁目2-2
		それ以外の区域	1:1,000	告示年月日	令和7年1月7日	所在地	川崎市麻生区王禅寺東一丁目及び王禅寺東二丁目

土砂災害警戒区域等指定図書（その3）

横断測線の区間	土石等の移動により建築物の地上部に作用すると想定される力				土石等の堆積により建築物の地上部に作用すると想定される力			
	土石等の（移動）高さが1m以下の場合、土石等の移動による力が100kN/m²を超える区域		それ以外の区域		土石等の堆積の高さが3mを超える区域		それ以外の区域	
	力の大きさのうち最大のもの（kN/m²）	土石等の高さ（m）	力の大きさのうち最大のもの（kN/m²）	土石等の高さ（m）	力の大きさのうち最大のもの（kN/m²）	土石等の高さ（m）	力の大きさのうち最大のもの（kN/m²）	土石等の高さ（m）
1 ～ 2	－	－	74.16	0.75	－	－	11.91	1.84
2 ～ 3	－	－	74.16	0.75	－	－	11.91	1.84
3 ～ 4	－	－	74.16	0.75	－	－	11.91	1.84
4 ～ 5	－	－	100.00	0.75	－	－	15.90	2.45
5 ～ 6	－	－	－	－	－	－	－	－
6 ～ 7	－	－	100.00	0.75	－	－	14.63	2.26
7 ～ 8	－	－	－	－	－	－	－	－
8 ～ 9	－	－	98.30	0.75	－	－	16.58	2.56
9 ～ 10	－	－	－	－	－	－	－	－
10 ～ 11	－	－	89.00	0.75	－	－	10.48	1.61
11 ～ 12	－	－	88.97	0.75	－	－	12.92	1.99
12 ～ 13	－	－	85.74	0.75	－	－	13.29	2.05
13 ～ 14	－	－	83.05	0.75	－	－	13.72	2.11
14 ～ 15	－	－	83.09	0.75	－	－	13.72	2.11
15 ～ 16	－	－	83.09	0.75	－	－	13.71	2.11
16 ～ 17	－	－	88.20	0.75	－	－	13.54	2.09
17 ～ 18	－	－	95.53	0.75	－	－	13.54	2.09
18 ～ 19	－	－	95.53	0.75	－	－	12.81	1.97
19 ～ 20	－	－	98.93	0.75	－	－	12.81	1.97
～								
～								
～								
～								
～								
～								
～								

横断測線の区間	土石等の移動により建築物の地上部に作用すると想定される力				土石等の堆積により建築物の地上部に作用すると想定される力			
	土石等の（移動）高さが1m以下の場合、土石等の移動による力が100kN/m²を超える区域		それ以外の区域		土石等の堆積の高さが3mを超える区域		それ以外の区域	
	力の大きさのうち最大のもの（kN/m²）	土石等の高さ（m）	力の大きさのうち最大のもの（kN/m²）	土石等の高さ（m）	力の大きさのうち最大のもの（kN/m²）	土石等の高さ（m）	力の大きさのうち最大のもの（kN/m²）	土石等の高さ（m）
～								
～								
～								
～								
～								
～								
～							