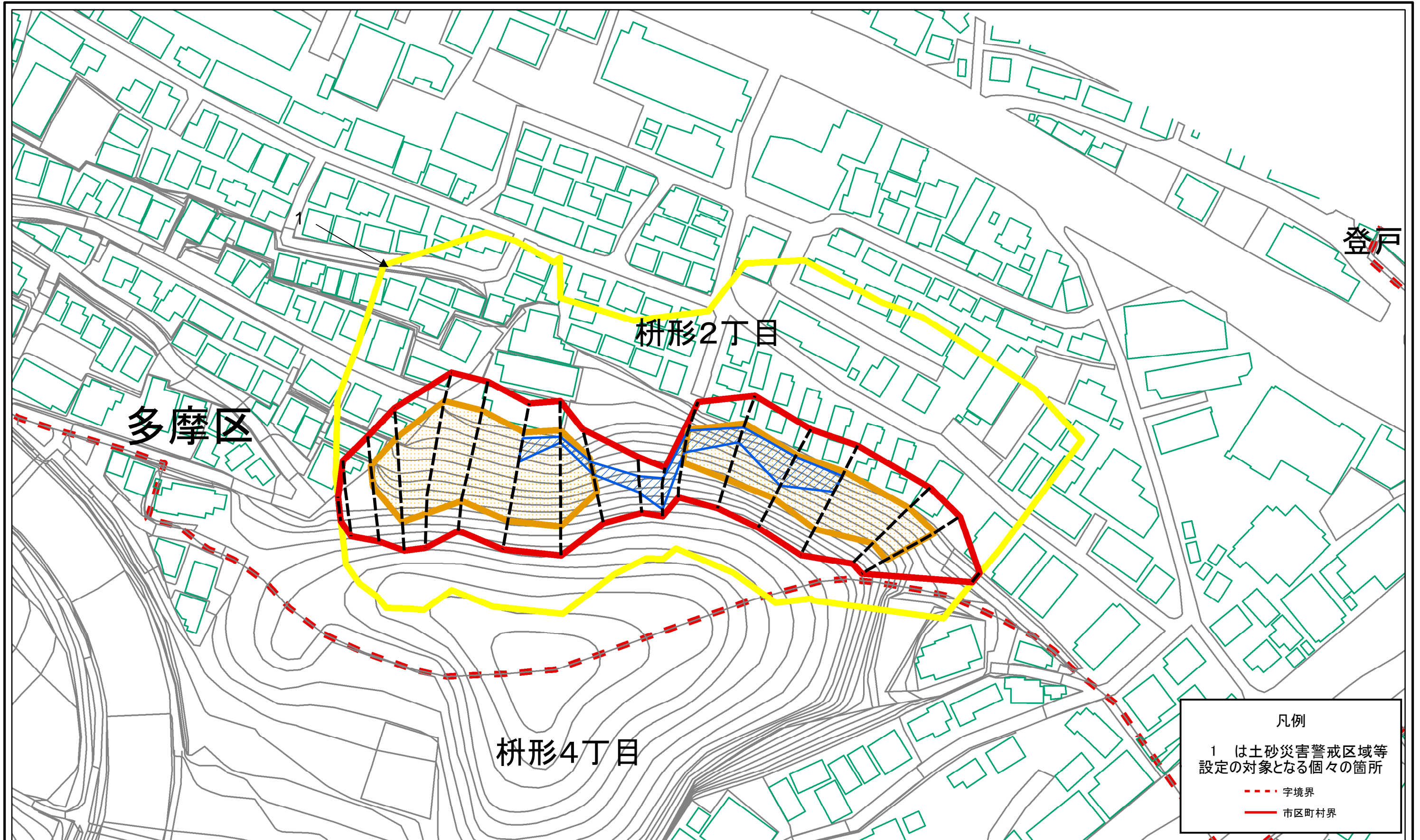


土砂災害警戒区域等指定図(その2-1)

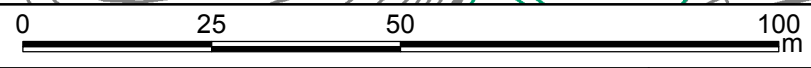


凡例

1 は土砂災害警戒区域等設定の対象となる個々の箇所

--- 字境界

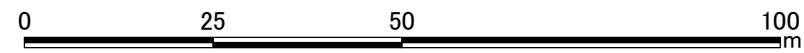
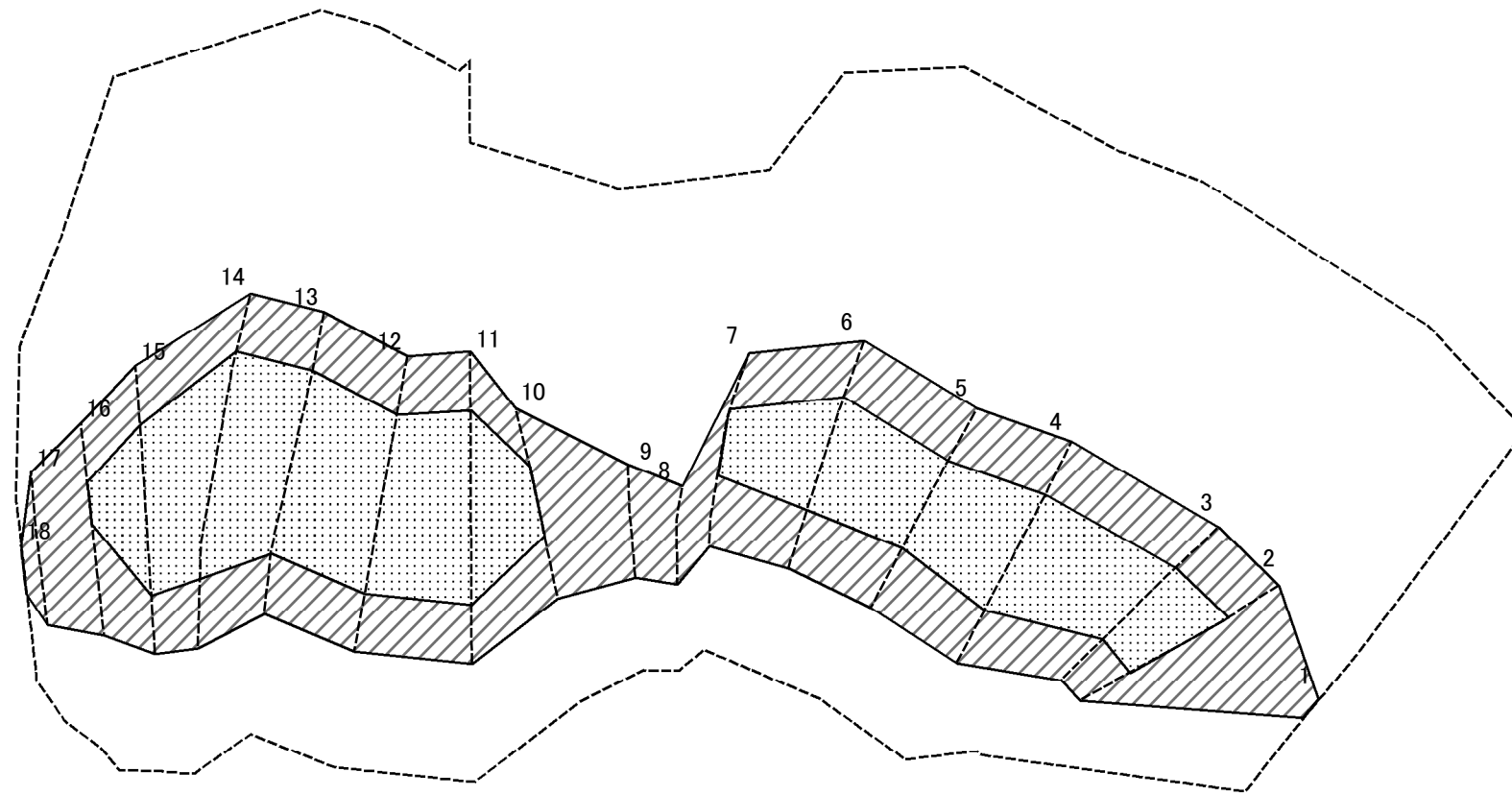
— 市区町村界



土砂災害警戒区域・土砂災害特別警戒区域区域図

土砂災害防止法施行令第二条の基準に該当する区域		縮尺 1:1,000	自然現象の種類 急傾斜地の崩壊	箇所番号	135-H20-5301		
土砂災害防止法施行令第三条の基準に該当する区域				告示番号	神奈川県告示第26号	箇所名	柵形2丁目1
土砂等の(移動)高さが1m以下の場合、土砂等の移動による力が100kN/mを超える区域				告示年月日	令和2年1月24日	所在地	川崎市多摩区柵形2丁目及び柵形4丁目
土砂等の堆積の高さが3mを超える区域							
それ以外の区域							

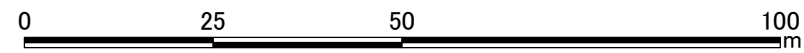
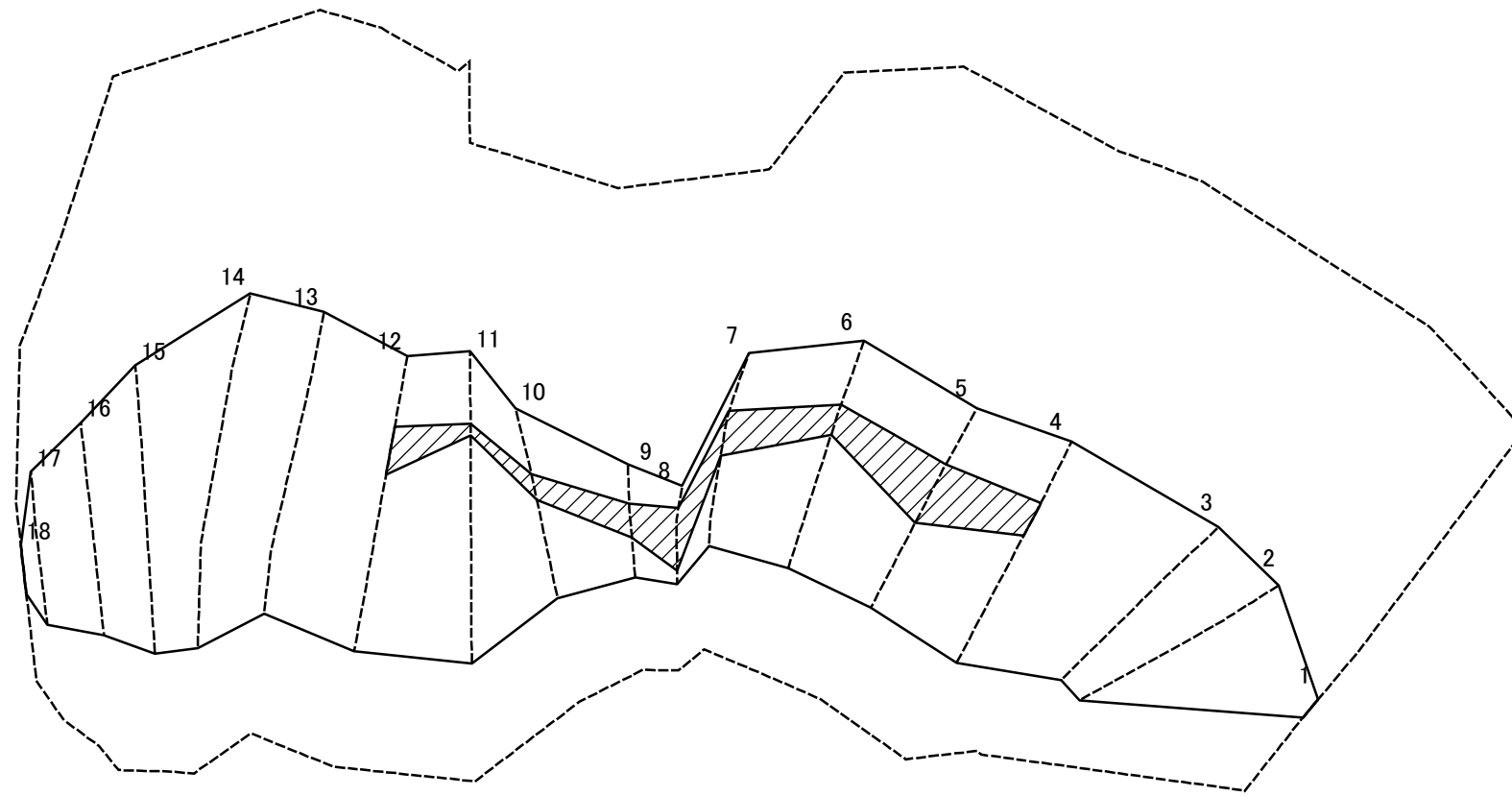
土砂災害警戒区域等指定図(その2-2)



図中の数字は横断測線番号を示す

土砂災害特別警戒区域の区域区分図 (急傾斜地の崩壊に伴う土石等の移動により建築物の地上部に作用すると想定される力)	土砂災害防止法施行令第二条の基準に該当する区域		N 縮尺 1:1,000	自然現象の種類	急傾斜地の崩壊	箇所番号	135-H20-5301-1
	土砂災害防止法施行令第三条の基準に該当する区域			告示番号	神奈川県告示第26号	箇所名	枳形2丁目1-1
	それ以外の区域			告示年月日	令和2年1月24日	所在地	川崎市多摩区枳形2丁目及び枳形4丁目

土砂災害警戒区域等指定図(その2-3)



図中の数字は横断測線番号を示す

土砂災害特別警戒区域の区域区分図 (急傾斜地の崩壊に伴う土石等の堆積により建築物の地上部に作用すると想定される力)	土砂災害防止法施行令第二条の基準に該当する区域		N 縮尺 1:1,000	自然現象の種類	急傾斜地の崩壊	箇所番号	135-H20-5301-1
	土砂災害防止法施行令第三条の基準に該当する区域			告示番号	神奈川県告示第26号	箇所名	栴形2丁目1-1
	それ以外の区域			告示年月日	令和2年1月24日	所在地	川崎市多摩区栴形2丁目及び栴形4丁目

土砂災害警戒区域等指定図書(その3)

(1/1)

横断測線の区間	土石等の移動により建築物の地上部に作用すると想定される力				土石等の堆積により建築物の地上部に作用すると想定される力				横断測線の区間	土石等の移動により建築物の地上部に作用すると想定される力				土石等の堆積により建築物の地上部に作用すると想定される力			
	土石等の(移動)高さが1m以下の場合、土石等の移動による力が100kN/m ² を超える区域		それ以外の区域		土石等の堆積の高さが3mを超える区域		それ以外の区域			土石等の(移動)高さが1m以下の場合、土石等の移動による力が100kN/m ² を超える区域		それ以外の区域		土石等の堆積の高さが3mを超える区域		それ以外の区域	
	力の大きさのうち最大のもの(kN/m ²)	土石等の高さ(m)	力の大きさのうち最大のもの(kN/m ²)	土石等の高さ(m)	力の大きさのうち最大のもの(kN/m ²)	土石等の高さ(m)	力の大きさのうち最大のもの(kN/m ²)	土石等の高さ(m)		力の大きさのうち最大のもの(kN/m ²)	土石等の高さ(m)	力の大きさのうち最大のもの(kN/m ²)	土石等の高さ(m)	力の大きさのうち最大のもの(kN/m ²)	土石等の高さ(m)	力の大きさのうち最大のもの(kN/m ²)	土石等の高さ(m)
1 ~ 2	-	-	100.00	0.75	-	-	19.46	3.00	~								
2 ~ 3	126.55	0.75	100.00	0.75	-	-	19.46	3.00	~								
3 ~ 4	127.26	0.75	100.00	0.75	-	-	19.46	3.00	~								
4 ~ 5	127.26	0.75	100.00	0.75	22.39	3.45	19.46	3.00	~								
5 ~ 6	125.52	0.75	100.00	0.75	22.39	3.45	19.46	3.00	~								
6 ~ 7	125.52	0.75	100.00	0.75	22.75	3.51	19.46	3.00	~								
7 ~ 8	-	-	100.00	0.75	31.32	4.83	19.46	3.00	~								
8 ~ 9	-	-	72.84	0.75	31.32	4.83	19.46	3.00	~								
9 ~ 10	-	-	100.00	0.75	23.94	3.69	19.46	3.00	~								
10 ~ 11	131.01	0.75	100.00	0.75	20.03	3.09	19.46	3.00	~								
11 ~ 12	131.01	0.75	100.00	0.75	20.18	3.11	19.46	3.00	~								
12 ~ 13	130.90	0.75	100.00	0.75	-	-	19.46	3.00	~								
13 ~ 14	129.45	0.75	100.00	0.75	-	-	19.00	2.93	~								
14 ~ 15	130.10	0.75	100.00	0.75	-	-	19.41	2.99	~								
15 ~ 16	130.10	0.75	100.00	0.75	-	-	19.41	2.99	~								
16 ~ 17	-	-	100.00	0.75	-	-	13.18	2.03	~								
17 ~ 18	-	-	97.87	0.75	-	-	12.20	1.88	~								
~									~								
~									~								
~									~								
~									~								
~									~								
~									~								
~									~								
~									~								
~									~								
~									~								
~									~								

建築物の構造の規制に必要な衝撃に関する事項	自然現象の種類	急傾斜地の崩壊	箇所番号	135-H20-5301-1
	告示番号	神奈川県告示第26号	箇所名	柘形2丁目1-1
	告示年月日	令和2年1月24日	所在地	川崎市多摩区柘形2丁目 及び 柘形4丁目