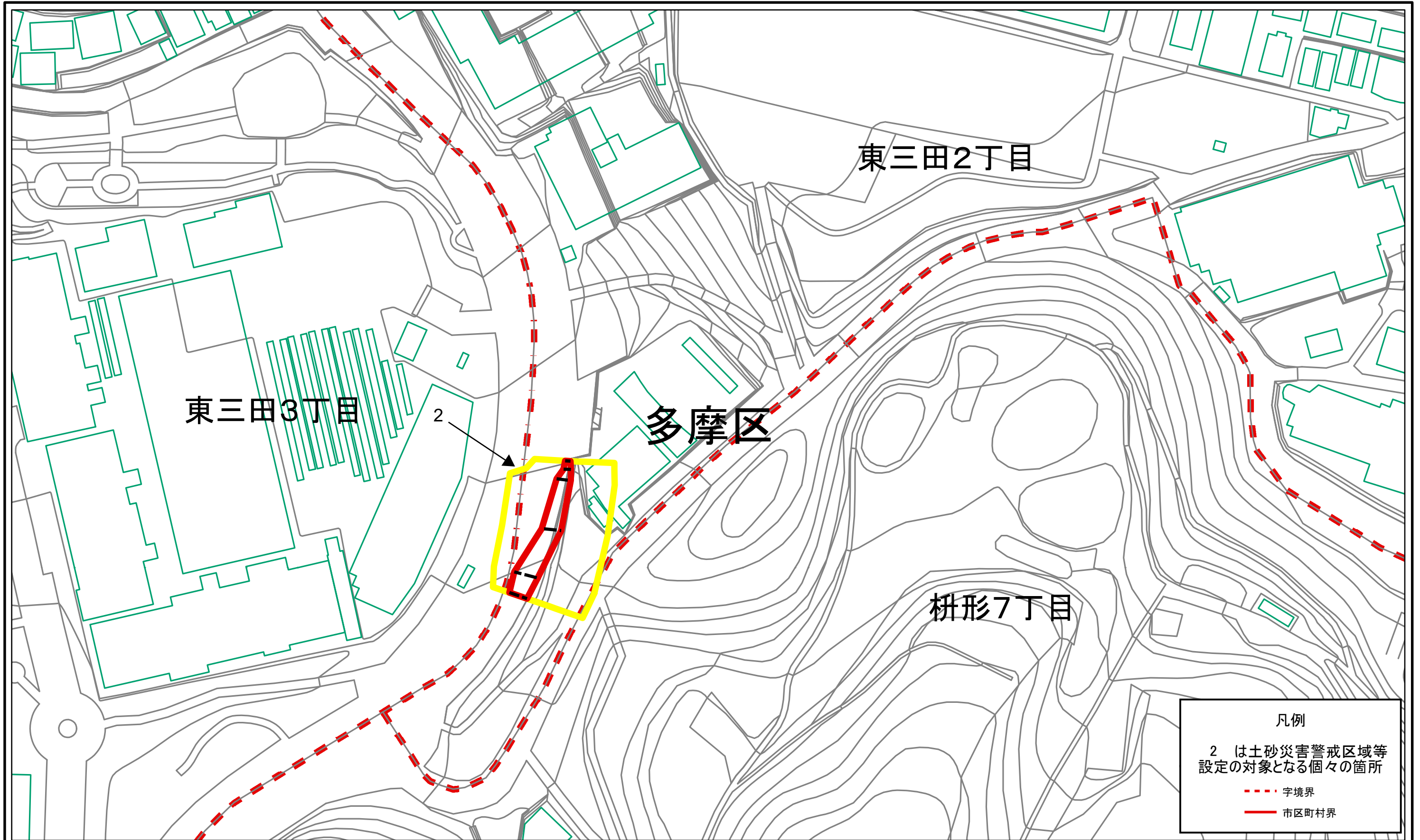


土砂災害警戒区域等指定図(その2-1)

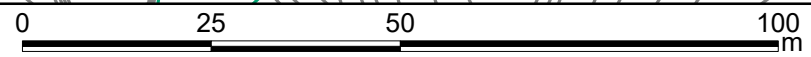


凡例

2 は土砂災害警戒区域等
設定の対象となる個々の箇所

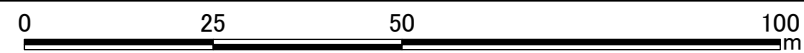
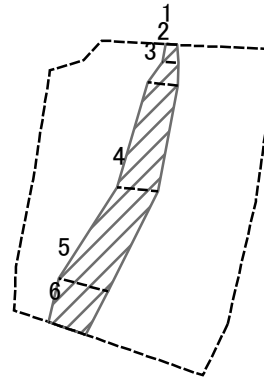
--- 字境界

— 市区町村界



土砂災害警戒区域・土砂災害特別警戒区域 区域図	土砂災害防止法施行令第二条の基準に該当する区域		N	自然現象 の種類	急傾斜地の崩壊	箇所番号	135-H20-5002
	土砂災害防止法 施行令第三条の 基準に該当する 区域			縮尺	告示番号	神奈川県告示第556号	箇所名
	土砂等の(移動)高さが1m以下の場合、 土砂等の移動による力が100kN/mを超える区域		1:1,000	告示年月日	令和3年8月17日	所在地	川崎市多摩区東三田2丁目、 東三田3丁目及び柘形7丁目
	土砂等の堆積の高さが3mを超える区域						
	それ以外の区域						

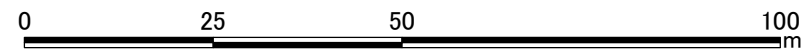
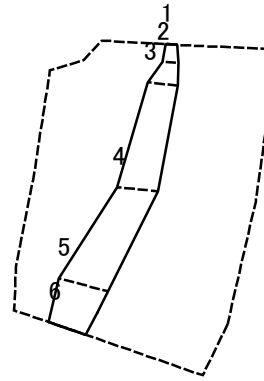
土砂災害警戒区域等指定図(その2-2)



図中の数字は横断測線番号を示す

土砂災害特別警戒区域の区域区分図 (急傾斜地の崩壊に伴う土石等の移動により 建築物の地上部に作用すると想定される力)	土砂災害防止法施行令第二条の基準に該当する区域		N 縮尺 1:1,000	自然現象の種類	急傾斜地の崩壊	箇所番号	135-H20-5002-2
	土砂災害防止法施行令第三条の基準に該当する区域			告示番号	神奈川県告示第556号	箇所名	東三田2丁目2-2
	それ以外の区域			告示年月日	令和3年8月17日	所在地	川崎市多摩区東三田2丁目、東三田3丁目及び栴形7丁目

土砂災害警戒区域等指定図(その2-3)



図中の数字は横断測線番号を示す

土砂災害特別警戒区域の区域区分図 (急傾斜地の崩壊に伴う土石等の堆積により 建築物の地上部に作用すると想定される力)	土砂災害防止法施行令第二条の基準に該当する区域		N 縮尺 1:1,000	自然現象の種類	急傾斜地の崩壊	箇所番号	135-H20-5002-2
	土砂災害防止法施行令第三条の基準に該当する区域			告示番号	神奈川県告示第556号	箇所名	東三田2丁目2-2
	それ以外の区域			告示年月日	令和3年8月17日	所在地	川崎市多摩区東三田2丁目、東三田3丁目及び柵形7丁目

