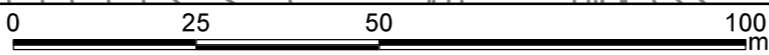


土砂災害警戒区域等指定図(その2-1)



凡例  
 3 は土砂災害警戒区域等  
 設定の対象となる個々の箇所  
 - - - 字境界  
 — 市区町村界



土砂災害警戒区域・土砂災害特別警戒区域  
 区域図

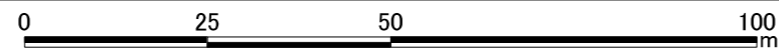
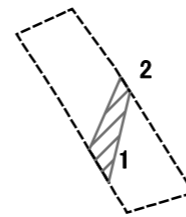
土砂災害防止法施行令第二条の基準に該当する区域	
土砂災害防止法施行令第三条の基準に該当する区域	
それ以外の区域	

縮尺  
 1:1,000

自然現象の種類	急傾斜地の崩壊
告示番号	神奈川県告示第409号
告示年月日	令和 3年 5月 25日

箇所番号	135-H20-4802
箇所名	東生田4丁目2
所在地	川崎市多摩区東生田4丁目 及び 柘形7丁目

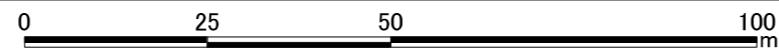
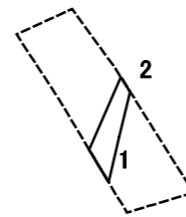
# 土砂災害警戒区域等指定図(その2-2)



図中の数字は横断測線番号を示す

土砂災害特別警戒区域の区域区分図 (急傾斜地の崩壊に伴う土石等の移動により 建築物の地上部に作用すると想定される力)	土砂災害防止法施行令第二条の基準に該当する区域		縮尺 1:1,000	自然現象 の種類	急傾斜地の崩壊	箇所番号	135-H20-4802-3
	土砂災害防止法 施行令第三条の 基準に該当する 区域			告示番号	神奈川県告示第409号	箇所名	東生田4丁目2-3
	それ以外の区域			告示年月日	令和 3年 5月 25日	所在地	川崎市多摩区東生田4丁目 及び 枳形7丁目

# 土砂災害警戒区域等指定図(その2-3)



図中の数字は横断測線番号を示す

<b>土砂災害特別警戒区域の区域区分図</b> (急傾斜地の崩壊に伴う土石等の堆積により 建築物の地上部に作用すると想定される力)	土砂災害防止法施行令第二条の基準に該当する区域		N 縮尺 1:1,000	自然現象の種類	急傾斜地の崩壊	箇所番号	135-H20-4802-3
	土砂災害防止法施行令第三条の基準に該当する区域			告示番号	神奈川県告示第409号	箇所名	東生田4丁目2-3
	それ以外の区域			告示年月日	令和3年5月25日	所在地	川崎市多摩区東生田4丁目及び枳形7丁目

