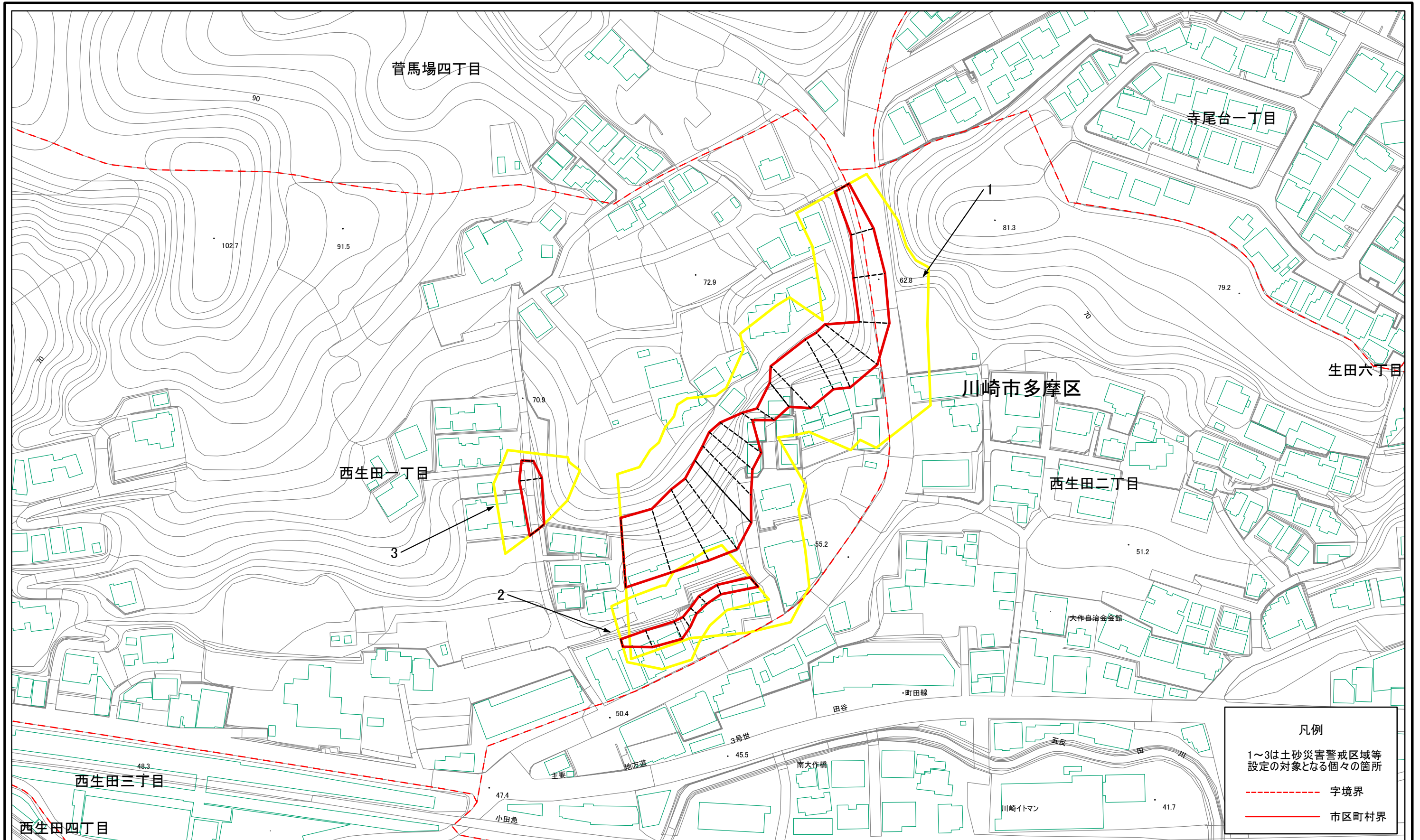
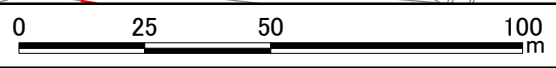


# 土砂災害警戒区域等指定図(その2-1)



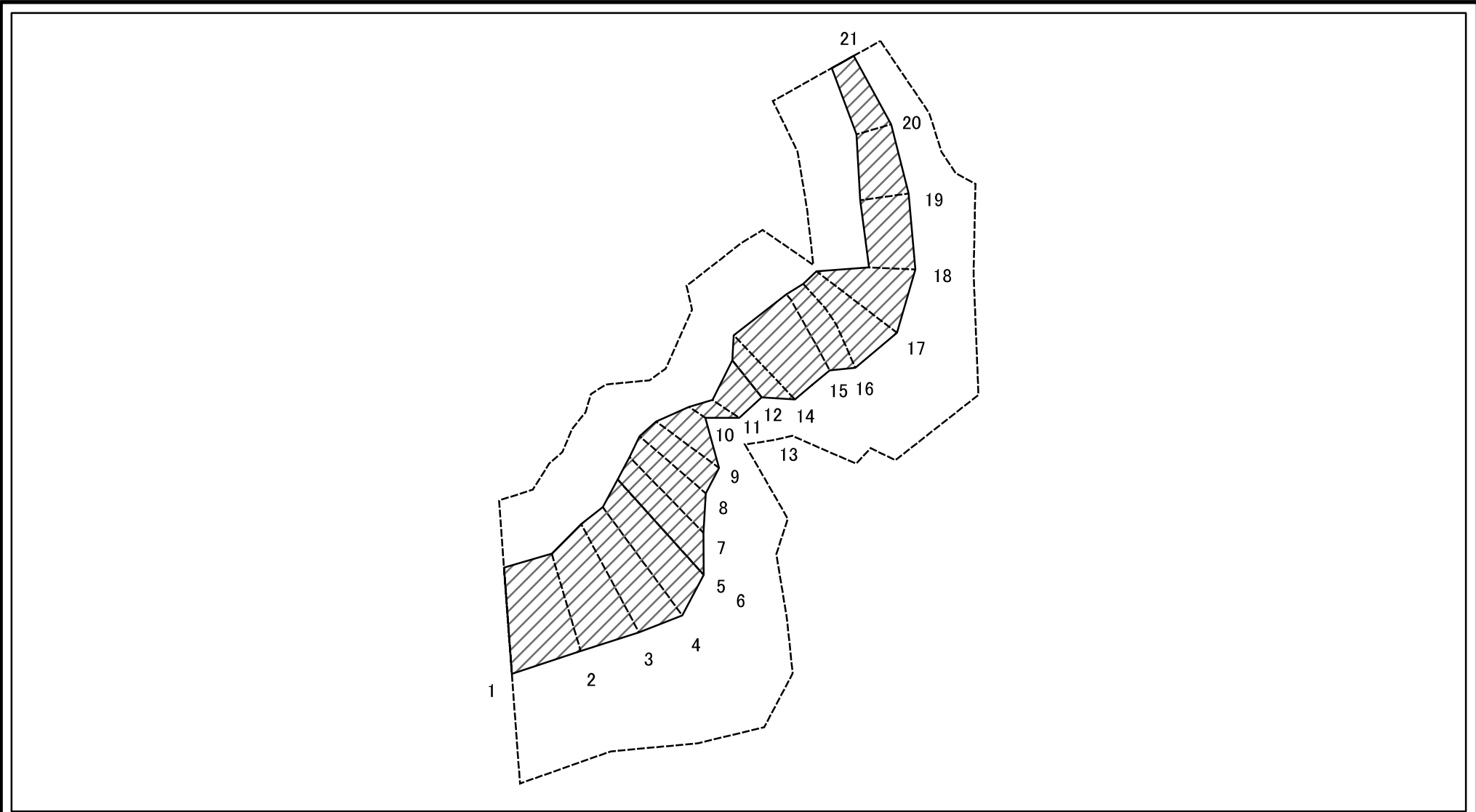
凡例	
1~3は土砂災害警戒区域等設定の対象となる個々の箇所	
	字境界
	市区町村界



土砂災害警戒区域・土砂災害特別警戒区域図		縮尺		自然現象の種類		告示番号	告示年月日	箇所番号	箇所名	所在地
土砂災害防止法施行令第二条の基準に該当する区域		縮尺	1:1,500	急傾斜地の崩壊	神奈川県告示第26号	135-H20-4003				
土砂災害防止法施行令第三条の基準に該当する区域										
土砂等の(移動)高さが1m以下の場合、土砂等の移動による力が100kN/mを超える区域										
土砂等の堆積の高さが3mを超える区域										
それ以外の区域										

箇所番号	135-H20-4003
箇所名	西生田1丁目3
所在地	川崎市多摩区西生田1丁目及び西生田2丁目

# 土砂災害警戒区域等指定図(その2-2)



図中の数字は横断測線番号を示す

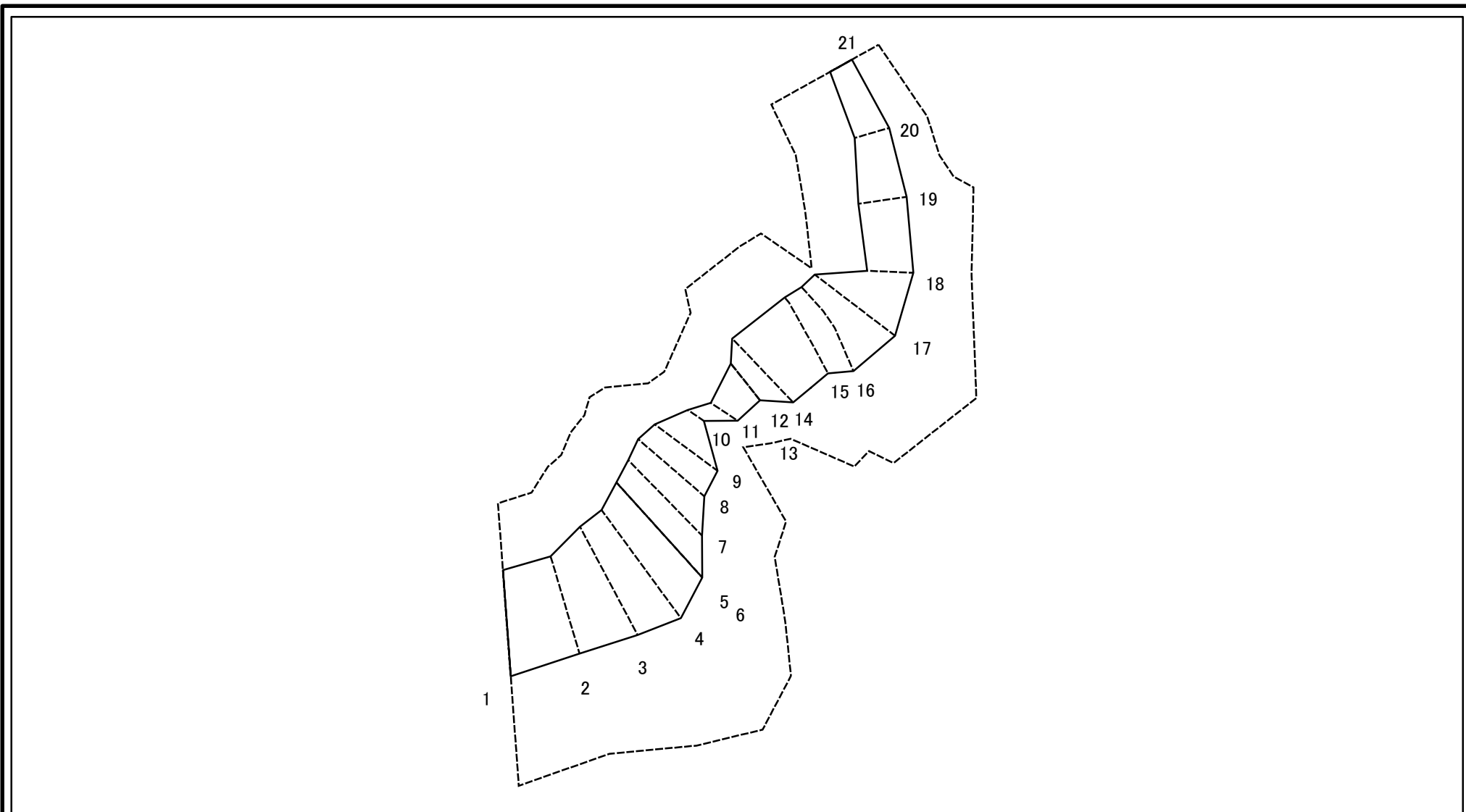
**土砂災害特別警戒区域の区域区分図**  
 (急傾斜地の崩壊に伴う土石等の移動により建築物の地上部に作用すると想定される力)

土砂災害防止法施行令第二条の基準に該当する区域	
土砂災害防止法施行令第三条の基準に該当する区域	
それ以外の区域	

N  
  
 縮尺  
 1:1,500

自然現象の種類	急傾斜地の崩壊	箇所番号	135-H20-4003-01
告示番号	神奈川県告示第26号	箇所名	西生田1丁目3-1
告示年月日	令和2年1月24日	所在地	川崎市多摩区西生田1丁目及び西生田2丁目

# 土砂災害警戒区域等指定図(その2-3)



図中の数字は横断測線番号を示す

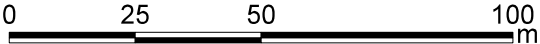
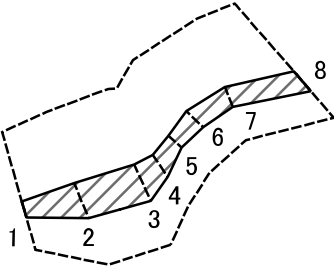
<b>土砂災害特別警戒区域の区域区分図</b> (急傾斜地の崩壊に伴う土石等の堆積により建築物の地上部に作用すると想定される力)	土砂災害防止法施行令第二条の基準に該当する区域		N 縮尺 1:1,500	自然現象の種類	急傾斜地の崩壊	箇所番号	135-H20-4003-01
	土砂災害防止法施行令第三条の基準に該当する区域			告示番号	神奈川県告示第26号	箇所名	西生田1丁目3-1
	それ以外の区域		告示年月日	令和2年1月24日	所在地	川崎市多摩区西生田1丁目及び西生田2丁目	

# 土砂災害警戒区域等指定図書(その3)

横断測線の区間	土石等の移動により建築物の地上部に作用すると想定される力				土石等の堆積により建築物の地上部に作用すると想定される力				横断測線の区間	土石等の移動により建築物の地上部に作用すると想定される力				土石等の堆積により建築物の地上部に作用すると想定される力			
	土石等の(移動)高さが1m以下の場合、土石等の移動による力が100kN/m <sup>2</sup> を超える区域		それ以外の区域		土石等の堆積の高さが3mを超える区域		それ以外の区域			土石等の(移動)高さが1m以下の場合、土石等の移動による力が100kN/m <sup>2</sup> を超える区域		それ以外の区域		土石等の堆積の高さが3mを超える区域		それ以外の区域	
	力の大きさのうち最大のもの(kN/m <sup>2</sup> )	土石等の高さ(m)	力の大きさのうち最大のもの(kN/m <sup>2</sup> )	土石等の高さ(m)	力の大きさのうち最大のもの(kN/m <sup>2</sup> )	土石等の高さ(m)	力の大きさのうち最大のもの(kN/m <sup>2</sup> )	土石等の高さ(m)		力の大きさのうち最大のもの(kN/m <sup>2</sup> )	土石等の高さ(m)	力の大きさのうち最大のもの(kN/m <sup>2</sup> )	土石等の高さ(m)	力の大きさのうち最大のもの(kN/m <sup>2</sup> )	土石等の高さ(m)	力の大きさのうち最大のもの(kN/m <sup>2</sup> )	土石等の高さ(m)
1 ~ 2	-	-	95.78	0.75	-	-	11.46	2.14	~								
2 ~ 3	-	-	95.78	0.75	-	-	12.80	2.39	~								
3 ~ 4	-	-	95.65	0.75	-	-	12.80	2.39	~								
4 ~ 5	-	-	95.91	0.75	-	-	12.85	2.40	~								
5 ~ 6	-	-	95.91	0.75	-	-	12.85	2.40	~								
6 ~ 7	-	-	100.00	0.75	-	-	12.18	2.28	~								
7 ~ 8	-	-	100.00	0.75	-	-	12.18	2.28	~								
8 ~ 9	-	-	100.00	0.75	-	-	11.31	2.11	~								
9 ~ 10	-	-	100.00	0.75	-	-	12.95	2.42	~								
10 ~ 11	-	-	74.28	0.75	-	-	12.95	2.42	~								
11 ~ 12	-	-	80.41	0.75	-	-	10.26	1.92	~								
12 ~ 13	-	-	80.41	0.75	-	-	8.80	1.65	~								
13 ~ 14	-	-	88.94	0.75	-	-	11.22	2.10	~								
14 ~ 15	-	-	89.15	0.75	-	-	11.25	2.10	~								
15 ~ 16	-	-	91.33	0.75	-	-	11.25	2.10	~								
16 ~ 17	-	-	92.58	0.75	-	-	11.28	2.11	~								
17 ~ 18	-	-	92.58	0.75	-	-	12.80	2.39	~								
18 ~ 19	-	-	88.67	0.75	-	-	13.36	2.50	~								
19 ~ 20	-	-	88.67	0.75	-	-	13.36	2.50	~								
20 ~ 21	-	-	76.50	0.75	-	-	9.30	1.74	~								
~									~								
~									~								
~									~								
~									~								
~									~								
~									~								
~									~								

建築物の構造の規制に必要な衝撃に関する事項	自然現象の種類	急傾斜地の崩壊	箇所番号	135-H20-4003-01
	告示番号	神奈川県告示第26号	箇所名	西生田1丁目3-1
	告示年月日	令和2年1月24日	所在地	川崎市多摩区西生田1丁目及び西生田2丁目

# 土砂災害警戒区域等指定図(その2-2)



図中の数字は横断測線番号を示す

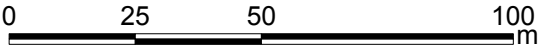
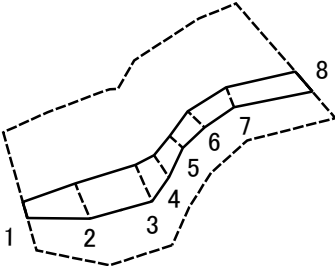
**土砂災害特別警戒区域の区域区分図**  
 (急傾斜地の崩壊に伴う土石等の移動により建築物の地上部に作用すると想定される力)

土砂災害防止法施行令第二条の基準に該当する区域	
土砂災害防止法施行令第三条の基準に該当する区域	
それ以外の区域	

N
縮尺
1:1,500

自然現象の種類	急傾斜地の崩壊	箇所番号	135-H20-4003-02
告示番号	神奈川県告示第26号	箇所名	西生田1丁目3-2
告示年月日	令和2年1月24日	所在地	川崎市多摩区西生田1丁目及び西生田2丁目

# 土砂災害警戒区域等指定図(その2-3)



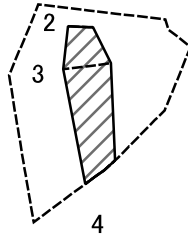
図中の数字は横断測線番号を示す

<b>土砂災害特別警戒区域の区域区分図</b> (急傾斜地の崩壊に伴う土石等の堆積により建築物の地上部に作用すると想定される力)	土砂災害防止法施行令第二条の基準に該当する区域		N 縮尺 1:1,500	自然現象の種類	急傾斜地の崩壊	箇所番号	135-H20-4003-02
	土砂災害防止法施行令第三条の基準に該当する区域			告示番号	神奈川県告示第26号	箇所名	西生田1丁目3-2
	それ以外の区域		告示年月日	令和2年1月24日	所在地	川崎市多摩区西生田1丁目及び西生田2丁目	

## 土砂災害警戒区域等指定図書(その3)

横断測線の区間	土石等の移動により建築物の地上部に作用すると想定される力				土石等の堆積により建築物の地上部に作用すると想定される力				横断測線の区間	土石等の移動により建築物の地上部に作用すると想定される力				土石等の堆積により建築物の地上部に作用すると想定される力			
	土石等の(移動)高さが1m以下の場合、土石等の移動による力が100kN/m <sup>2</sup> を超える区域		それ以外の区域		土石等の堆積の高さが3mを超える区域		それ以外の区域			土石等の(移動)高さが1m以下の場合、土石等の移動による力が100kN/m <sup>2</sup> を超える区域		それ以外の区域		土石等の堆積の高さが3mを超える区域		それ以外の区域	
	力の大きさのうち最大のもの (kN/m <sup>2</sup> )	土石等の高さ (m)	力の大きさのうち最大のもの (kN/m <sup>2</sup> )	土石等の高さ (m)	力の大きさのうち最大のもの (kN/m <sup>2</sup> )	土石等の高さ (m)	力の大きさのうち最大のもの (kN/m <sup>2</sup> )	土石等の高さ (m)		力の大きさのうち最大のもの (kN/m <sup>2</sup> )	土石等の高さ (m)	力の大きさのうち最大のもの (kN/m <sup>2</sup> )	土石等の高さ (m)	力の大きさのうち最大のもの (kN/m <sup>2</sup> )	土石等の高さ (m)	力の大きさのうち最大のもの (kN/m <sup>2</sup> )	土石等の高さ (m)
1 ～ 2	-	-	69.03	0.75	-	-	11.23	2.10	～								
2 ～ 3	-	-	71.22	0.75	-	-	10.46	1.95	～								
3 ～ 4	-	-	71.22	0.75	-	-	9.95	1.86	～								
4 ～ 5	-	-	60.04	0.75	-	-	11.70	2.19	～								
5 ～ 6	-	-	54.31	0.75	-	-	11.70	2.19	～								
6 ～ 7	-	-	54.31	0.75	-	-	10.90	2.04	～								
7 ～ 8	-	-	58.31	0.75	-	-	10.84	2.03	～								
～									～								
～									～								
～									～								
～									～								
～									～								
～									～								
～									～								
～									～								
～									～								
～									～								
～									～								
～									～								
～									～								
～									～								
～									～								
～									～								
建築物の構造の規制に必要な衝撃に関する事項				自然現象の種類		急傾斜地の崩壊		箇所番号		135-H20-4003-02							
				告示番号		神奈川県告示第26号		箇所名		西生田1丁目3-2							
				告示年月日		令和2年1月24日		所在地		川崎市多摩区西生田1丁目及び西生田2丁目							

# 土砂災害警戒区域等指定図(その2-2)



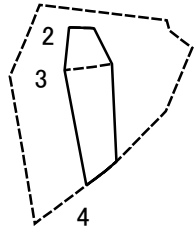
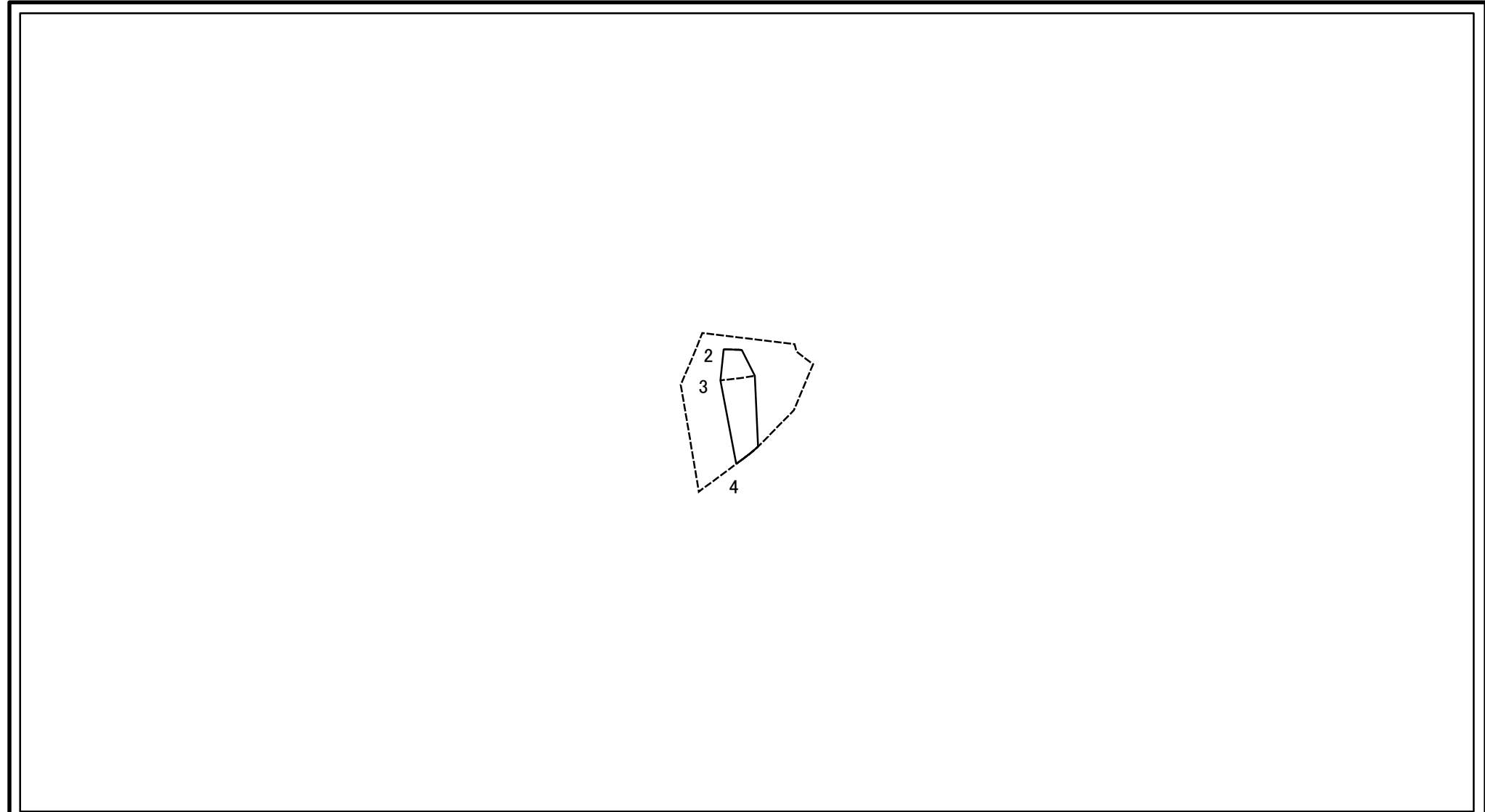
0 25 50 100 m

図中の数字は横断測線番号を示す

土砂災害特別警戒区域の区域区分図 (急傾斜地の崩壊に伴う土石等の移動により 建築物の地上部に作用すると想定される力)	土砂災害防止法施行令第二条の基準に該当する区域			N 縮尺 1:1,500	自然現象の種類	急傾斜地の崩壊	箇所番号	135-H20-4003-03
	土砂災害防止法 施行令第三条の 基準に該当する 区域	土石等の(移動)高さが1m以下の場合、 土石等の移動による力が100kN/mを超える区域			告示番号	神奈川県告示第26号	箇所名	西生田1丁目3-3
		それ以外の区域			告示年月日	令和2年1月24日	所在地	川崎市多摩区西生田1丁目 及び西生田2丁目



# 土砂災害警戒区域等指定図(その2-3)



0      25      50      100  
 ───────────┴──────────┴──────────┴──────────  
 m

図中の数字は横断測線番号を示す

<b>土砂災害特別警戒区域の区域区分図</b> (急傾斜地の崩壊に伴う土石等の堆積により建築物の地上部に作用すると想定される力)	土砂災害防止法施行令第二条の基準に該当する区域		N  縮尺 1:1,500	自然現象の種類	急傾斜地の崩壊	箇所番号	135-H20-4003-03
	土砂災害防止法施行令第三条の基準に該当する区域			告示番号	神奈川県告示第26号	箇所名	西生田1丁目3-3
	それ以外の区域			告示年月日	令和2年1月24日	所在地	川崎市多摩区西生田1丁目及び西生田2丁目

土砂災害警戒区域等指定図書(その3)

横断測線の区間	土石等の移動により建築物の地上部に作用すると想定される力				土石等の堆積により建築物の地上部に作用すると想定される力				横断測線の区間	土石等の移動により建築物の地上部に作用すると想定される力				土石等の堆積により建築物の地上部に作用すると想定される力			
	土石等の(移動)高さが1m以下の場合、土石等の移動による力が100kN/m <sup>2</sup> を超える区域		それ以外の区域		土石等の堆積の高さが3mを超える区域		それ以外の区域			土石等の(移動)高さが1m以下の場合、土石等の移動による力が100kN/m <sup>2</sup> を超える区域		それ以外の区域		土石等の堆積の高さが3mを超える区域		それ以外の区域	
	力の大きさのうち最大のもの(kN/m <sup>2</sup> )	土石等の高さ(m)	力の大きさのうち最大のもの(kN/m <sup>2</sup> )	土石等の高さ(m)	力の大きさのうち最大のもの(kN/m <sup>2</sup> )	土石等の高さ(m)	力の大きさのうち最大のもの(kN/m <sup>2</sup> )	土石等の高さ(m)		力の大きさのうち最大のもの(kN/m <sup>2</sup> )	土石等の高さ(m)	力の大きさのうち最大のもの(kN/m <sup>2</sup> )	土石等の高さ(m)	力の大きさのうち最大のもの(kN/m <sup>2</sup> )	土石等の高さ(m)	力の大きさのうち最大のもの(kN/m <sup>2</sup> )	土石等の高さ(m)
1 ~ 2	-	-	-	-	-	-	-	-	~								
2 ~ 3	-	-	76.60	0.75	-	-	10.57	1.98	~								
3 ~ 4	-	-	76.60	0.75	-	-	11.64	2.17	~								
~									~								
~									~								
~									~								
~									~								
~									~								
~									~								
~									~								
~									~								
~									~								
~									~								
~									~								
~									~								
~									~								
~									~								
~									~								
~									~								
~									~								
~									~								
~									~								
~									~								
~									~								

建築物の構造の規制に必要な衝撃に関する事項	自然現象の種類	急傾斜地の崩壊	箇所番号	135-H20-4003-03
	告示番号	神奈川県告示第26号	箇所名	西生田1丁目3-3
	告示年月日	令和2年1月24日	所在地	川崎市多摩区西生田1丁目及び西生田2丁目