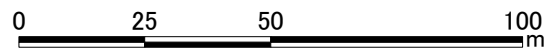
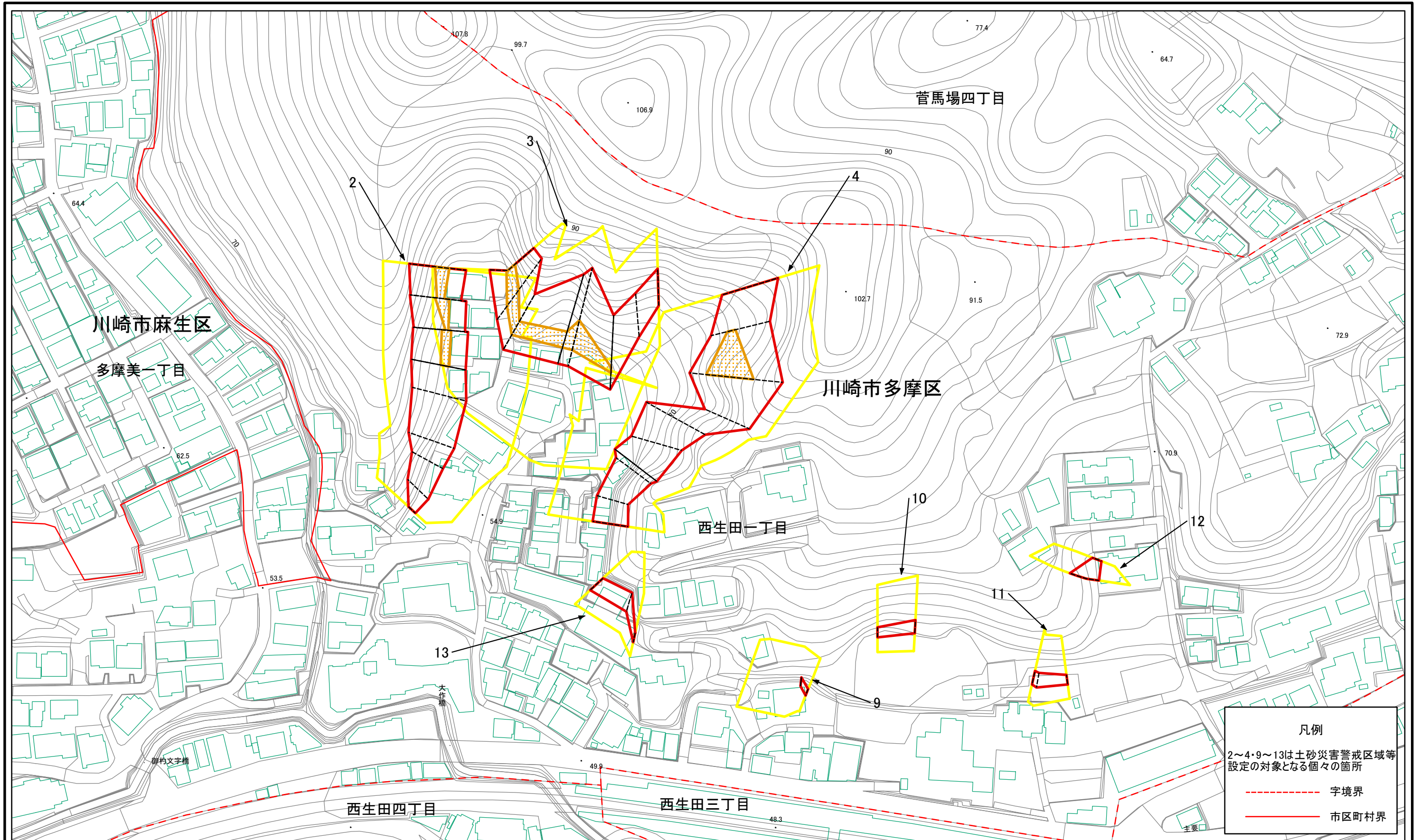
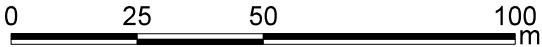
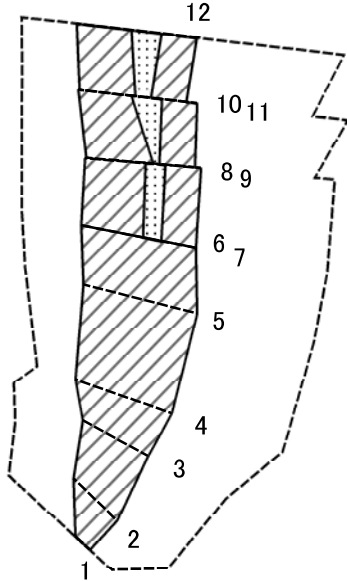


土砂災害警戒区域等指定図(その2-1)



土砂災害警戒区域・土砂災害特別警戒区域 区域図	土砂災害防止法施行令第二条の基準に該当する区域		縮尺 1:1,500	自然現象の種類	急傾斜地の崩壊	箇所番号	135-H20-4002
	土砂災害防止法施行令第三条の基準に該当する区域			告示番号	神奈川県告示第148号	箇所名	西生田1丁目2
	それ以外の区域			告示年月日	令和3年3月19日	所在地	川崎市多摩区西生田1丁目

土砂災害警戒区域等指定図(その2-2)



図中の数字は横断測線番号を示す

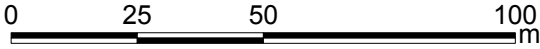
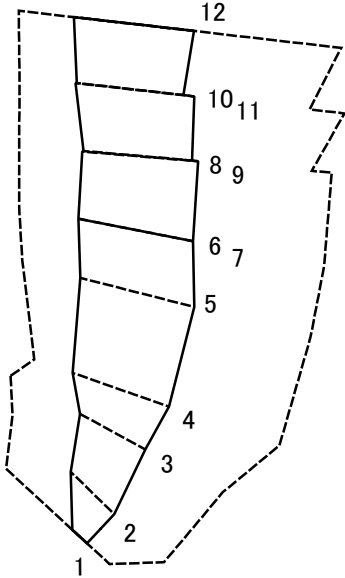
土砂災害特別警戒区域の区域区分図
 (急傾斜地の崩壊に伴う土石等の移動により建築物の地上部に作用すると想定される力)

土砂災害防止法施行令第二条の基準に該当する区域					
土砂災害防止法施行令第三条の基準に該当する区域	<table border="1"> <tr> <td>土石等の(移動)高さが1m以下の場合、土石等の移動による力が100kN/mを超える区域</td> <td></td> </tr> <tr> <td>それ以外の区域</td> <td></td> </tr> </table>	土石等の(移動)高さが1m以下の場合、土石等の移動による力が100kN/mを超える区域		それ以外の区域	
土石等の(移動)高さが1m以下の場合、土石等の移動による力が100kN/mを超える区域					
それ以外の区域					

N	
縮尺	1:1,500

自然現象の種類	急傾斜地の崩壊	箇所番号	135-H20-4002-02
告示番号	神奈川県告示第148号	箇所名	西生田1丁目2-2
告示年月日	令和3年3月19日	所在地	川崎市多摩区西生田1丁目

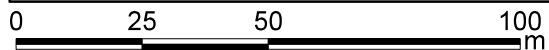
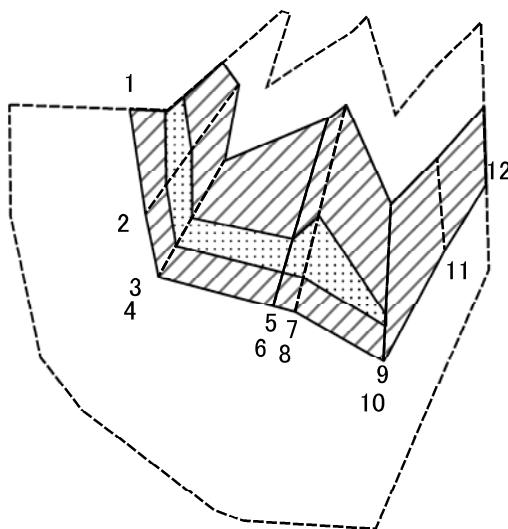
土砂災害警戒区域等指定図(その2-3)



図中の数字は横断測線番号を示す

土砂災害特別警戒区域の区域区分図 (急傾斜地の崩壊に伴う土石等の堆積により建築物の地上部に作用すると想定される力)	土砂災害防止法施行令第二条の基準に該当する区域		N 縮尺 1:1,500	自然現象の種類	急傾斜地の崩壊	箇所番号	135-H20-4002-02
	土砂災害防止法施行令第三条の基準に該当する区域			告示番号	神奈川県告示第148号	箇所名	西生田1丁目2-2
	それ以外の区域			告示年月日	令和3年3月19日	所在地	川崎市多摩区西生田1丁目

土砂災害警戒区域等指定図(その2-2)



図中の数字は横断測線番号を示す

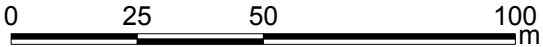
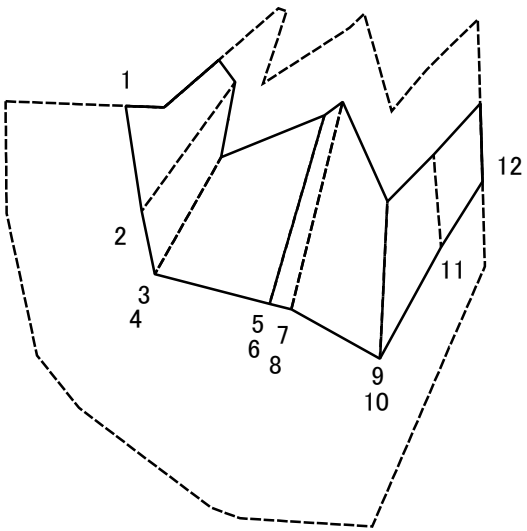
土砂災害特別警戒区域の区域区分図
 (急傾斜地の崩壊に伴う土石等の移動により
 建築物の地上部に作用すると想定される力)

土砂災害防止法施行令第二条の基準に該当する区域	
土砂災害防止法 施行令第三条の 基準に該当する 区域	
それ以外の区域	

N	
縮尺	1:1,500

自然現象 の種類	急傾斜地の崩壊	箇所番号	135-H20-4002-03
告示番号	神奈川県告示第148号	箇所名	西生田1丁目2-3
告示年月日	令和3年3月19日	所在地	川崎市多摩区西生田1丁目

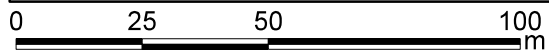
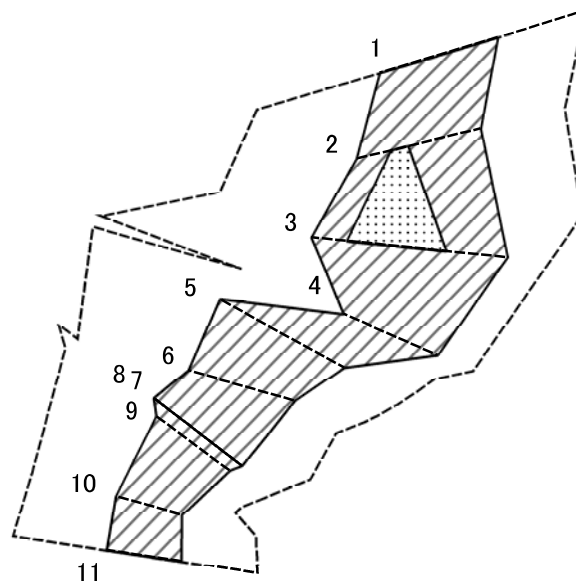
土砂災害警戒区域等指定図(その2-3)



図中の数字は横断測線番号を示す

土砂災害特別警戒区域の区域区分図 (急傾斜地の崩壊に伴う土石等の堆積により建築物の地上部に作用すると想定される力)	土砂災害防止法施行令第二条の基準に該当する区域		N 縮尺 1:1,500	自然現象の種類	急傾斜地の崩壊	箇所番号	135-H20-4002-03
	土砂災害防止法施行令第三条の基準に該当する区域			告示番号	神奈川県告示第148号	箇所名	西生田1丁目2-3
	それ以外の区域			告示年月日	令和3年3月19日	所在地	川崎市多摩区西生田1丁目

土砂災害警戒区域等指定図(その2-2)



図中の数字は横断測線番号を示す

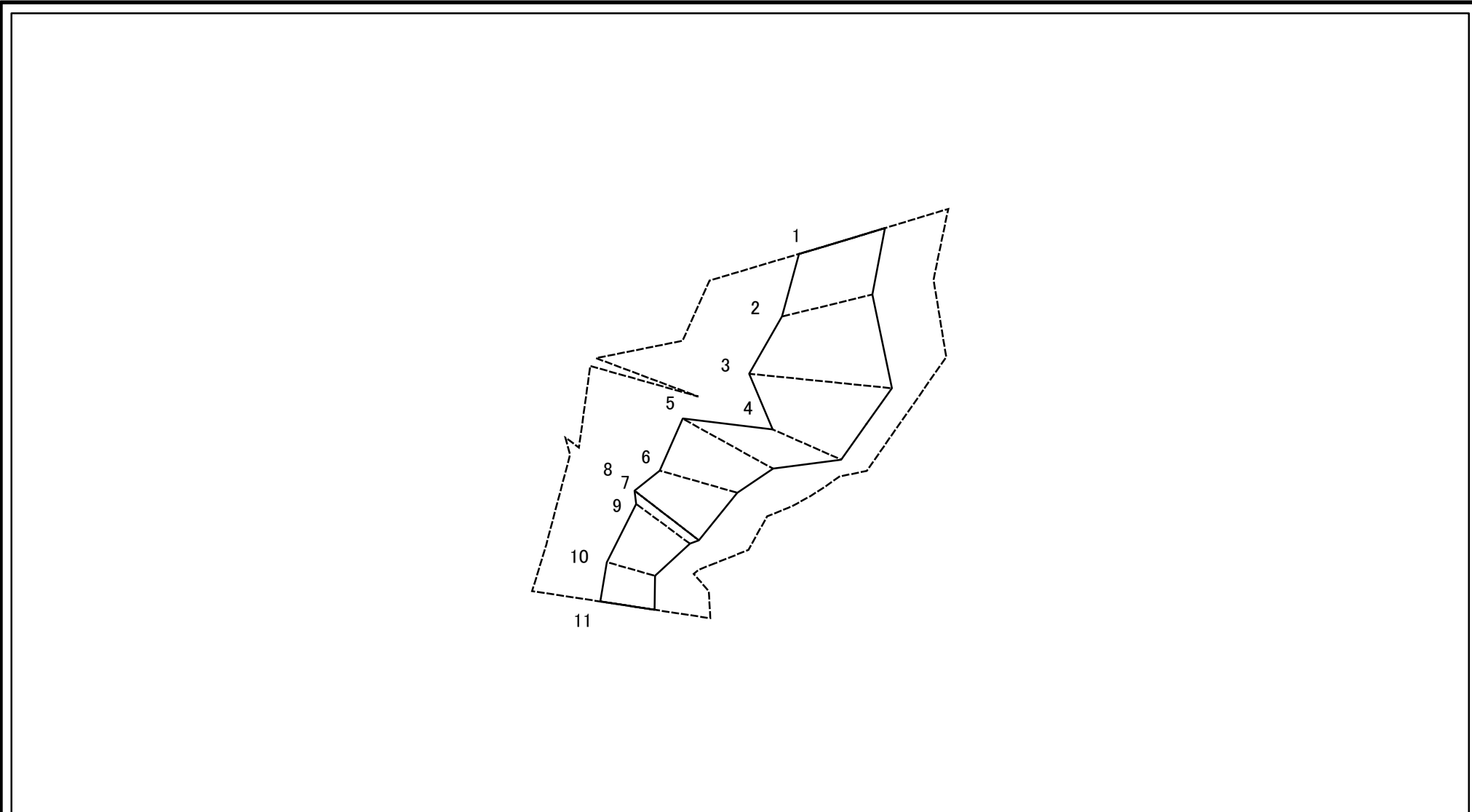
土砂災害特別警戒区域の区域区分図
 (急傾斜地の崩壊に伴う土石等の移動により
 建築物の地上部に作用すると想定される力)

土砂災害防止法施行令第二条の基準に該当する区域	
土砂災害防止法施行令第三条の基準に該当する区域	
それ以外の区域	

N	
縮尺	1:1,500

自然現象の種類	急傾斜地の崩壊	箇所番号	135-H20-4002-04
告示番号	神奈川県告示第148号	箇所名	西生田1丁目2-4
告示年月日	令和3年3月19日	所在地	川崎市多摩区西生田1丁目

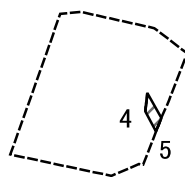
土砂災害警戒区域等指定図(その2-3)



図中の数字は横断測線番号を示す

土砂災害特別警戒区域の区域区分図 (急傾斜地の崩壊に伴う土石等の堆積により建築物の地上部に作用すると想定される力)	土砂災害防止法施行令第二条の基準に該当する区域		N 縮尺 1:1,500	自然現象の種類	急傾斜地の崩壊	箇所番号	135-H20-4002-04
	土砂災害防止法施行令第三条の基準に該当する区域			告示番号	神奈川県告示第148号	箇所名	西生田1丁目2-4
	それ以外の区域			告示年月日	令和3年3月19日	所在地	川崎市多摩区西生田1丁目

土砂災害警戒区域等指定図(その2-2)



0 25 50 100 m

図中の数字は横断測線番号を示す

土砂災害特別警戒区域の区域区分図
 (急傾斜地の崩壊に伴う土石等の移動により
 建築物の地上部に作用すると想定される力)

土砂災害防止法施行令第二条の基準に該当する区域



自然現象
の種類

急傾斜地の崩壊

箇所番号

135-H20-4002-09

土砂災害防止法
施行令第三条の
基準に該当する
区域



縮尺

告示番号

神奈川県告示第148号

箇所名

西生田1丁目2-9

区域

それ以外の区域



1:1,500

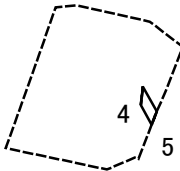
告示年月日

令和3年3月19日

所在地

川崎市多摩区西生田1丁目

土砂災害警戒区域等指定図(その2-3)

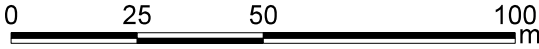
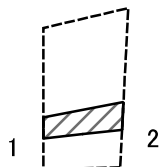


0 25 50 100
 ───────────┴──────────┴──────────┴──────────
 m

図中の数字は横断測線番号を示す

土砂災害特別警戒区域の区域区分図 (急傾斜地の崩壊に伴う土石等の堆積により建築物の地上部に作用すると想定される力)	土砂災害防止法施行令第二条の基準に該当する区域		N 縮尺 1:1,500	自然現象の種類	急傾斜地の崩壊	箇所番号	135-H20-4002-09
	土砂災害防止法施行令第三条の基準に該当する区域			告示番号	神奈川県告示第148号	箇所名	西生田1丁目2-9
	それ以外の区域		告示年月日	令和3年3月19日	所在地	川崎市多摩区西生田1丁目	

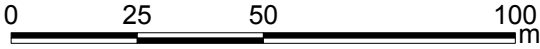

土砂災害警戒区域等指定図(その2-2)



図中の数字は横断測線番号を示す

土砂災害特別警戒区域の区域区分図 (急傾斜地の崩壊に伴う土石等の移動により建築物の地上部に作用すると想定される力)	土砂災害防止法施行令第二条の基準に該当する区域		N 縮尺 1:1,500	自然現象の種類	急傾斜地の崩壊	箇所番号	135-H20-4002-10
	土砂災害防止法施行令第三条の基準に該当する区域			告示番号	神奈川県告示第148号	箇所名	西生田1丁目2-10
	それ以外の区域		告示年月日	令和3年3月19日	所在地	川崎市多摩区西生田1丁目	

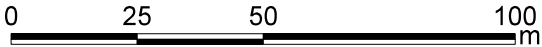
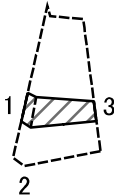
土砂災害警戒区域等指定図(その2-3)



図中の数字は横断測線番号を示す

土砂災害特別警戒区域の区域区分図 (急傾斜地の崩壊に伴う土石等の堆積により建築物の地上部に作用すると想定される力)	土砂災害防止法施行令第二条の基準に該当する区域		N 縮尺	自然現象の種類	急傾斜地の崩壊	箇所番号	135-H20-4002-10
	土砂災害防止法施行令第三条の基準に該当する区域			告示番号	神奈川県告示第148号	箇所名	西生田1丁目2-10
	それ以外の区域		告示年月日	令和3年3月19日	所在地	川崎市多摩区西生田1丁目	

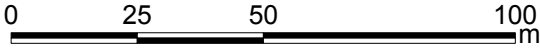

土砂災害警戒区域等指定図(その2-2)



図中の数字は横断測線番号を示す

土砂災害特別警戒区域の区域区分図 (急傾斜地の崩壊に伴う土石等の移動により建築物の地上部に作用すると想定される力)	土砂災害防止法施行令第二条の基準に該当する区域		N 縮尺 1:1,500	自然現象の種類	急傾斜地の崩壊	箇所番号	135-H20-4002-11
	土砂災害防止法施行令第三条の基準に該当する区域			告示番号	神奈川県告示第148号	箇所名	西生田1丁目2-11
	それ以外の区域		告示年月日	令和3年3月19日	所在地	川崎市多摩区西生田1丁目	

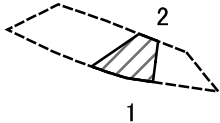
土砂災害警戒区域等指定図(その2-3)



図中の数字は横断測線番号を示す

土砂災害特別警戒区域の区域区分図 (急傾斜地の崩壊に伴う土石等の堆積により建築物の地上部に作用すると想定される力)	土砂災害防止法施行令第二条の基準に該当する区域	□□	N ↑	自然現象の種類	急傾斜地の崩壊	箇所番号	135-H20-4002-11
	土砂災害防止法施行令第三条の基準に該当する区域	▨		縮尺 1:1,500	告示番号	神奈川県告示第148号	箇所名
	それ以外の区域	□	告示年月日		令和3年3月19日	所在地	川崎市多摩区西生田1丁目

土砂災害警戒区域等指定図(その2-2)

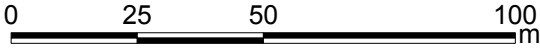
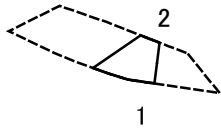


0 25 50 100 m

図中の数字は横断測線番号を示す

土砂災害特別警戒区域の区域区分図 (急傾斜地の崩壊に伴う土石等の移動により建築物の地上部に作用すると想定される力)	土砂災害防止法施行令第二条の基準に該当する区域		N 縮尺 1:1,500	自然現象の種類	急傾斜地の崩壊	箇所番号	135-H20-4002-12
	土砂災害防止法施行令第三条の基準に該当する区域	土石等の(移動)高さが1m以下の場合、土石等の移動による力が100kN/mを超える区域		告示番号	神奈川県告示第148号	箇所名	西生田1丁目2-12
		それ以外の区域		告示年月日	令和3年3月19日	所在地	川崎市多摩区西生田1丁目

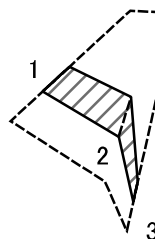
土砂災害警戒区域等指定図(その2-3)



図中の数字は横断測線番号を示す

土砂災害特別警戒区域の区域区分図 (急傾斜地の崩壊に伴う土石等の堆積により建築物の地上部に作用すると想定される力)	土砂災害防止法施行令第二条の基準に該当する区域		N	自然現象の種類	急傾斜地の崩壊	箇所番号	135-H20-4002-12
	土砂災害防止法施行令第三条の基準に該当する区域	土石等の堆積の高さが3mを超える区域		縮尺 1:1,500	告示番号	神奈川県告示第148号	箇所名
		それ以外の区域	告示年月日		令和3年3月19日	所在地	川崎市多摩区西生田1丁目

土砂災害警戒区域等指定図(その2-2)



0 25 50 100 m

図中の数字は横断測線番号を示す

土砂災害特別警戒区域の区域区分図
 (急傾斜地の崩壊に伴う土石等の移動により建築物の地上部に作用すると想定される力)

土砂災害防止法施行令第二条の基準に該当する区域



自然現象の種類

急傾斜地の崩壊

箇所番号

135-H20-4002-13

土砂災害防止法施行令第三条の基準に該当する区域



縮尺

告示番号

神奈川県告示第148号

箇所名

西生田1丁目2-13

区域

それ以外の区域



1:1,500

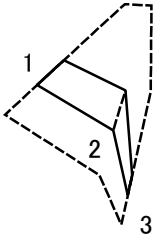
告示年月日

令和3年3月19日

所在地

川崎市多摩区西生田1丁目

土砂災害警戒区域等指定図(その2-3)



0 25 50 100 m

図中の数字は横断測線番号を示す

土砂災害特別警戒区域の区域区分図 (急傾斜地の崩壊に伴う土石等の堆積により建築物の地上部に作用すると想定される力)	土砂災害防止法施行令第二条の基準に該当する区域		N 縮尺 1:1,500	自然現象の種類	急傾斜地の崩壊	箇所番号	135-H20-4002-13
	土砂災害防止法施行令第三条の基準に該当する区域			告示番号	神奈川県告示第148号	箇所名	西生田1丁目2-13
	それ以外の区域		告示年月日	令和3年3月19日	所在地	川崎市多摩区西生田1丁目	

