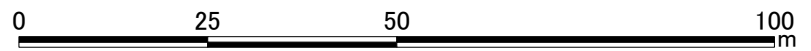
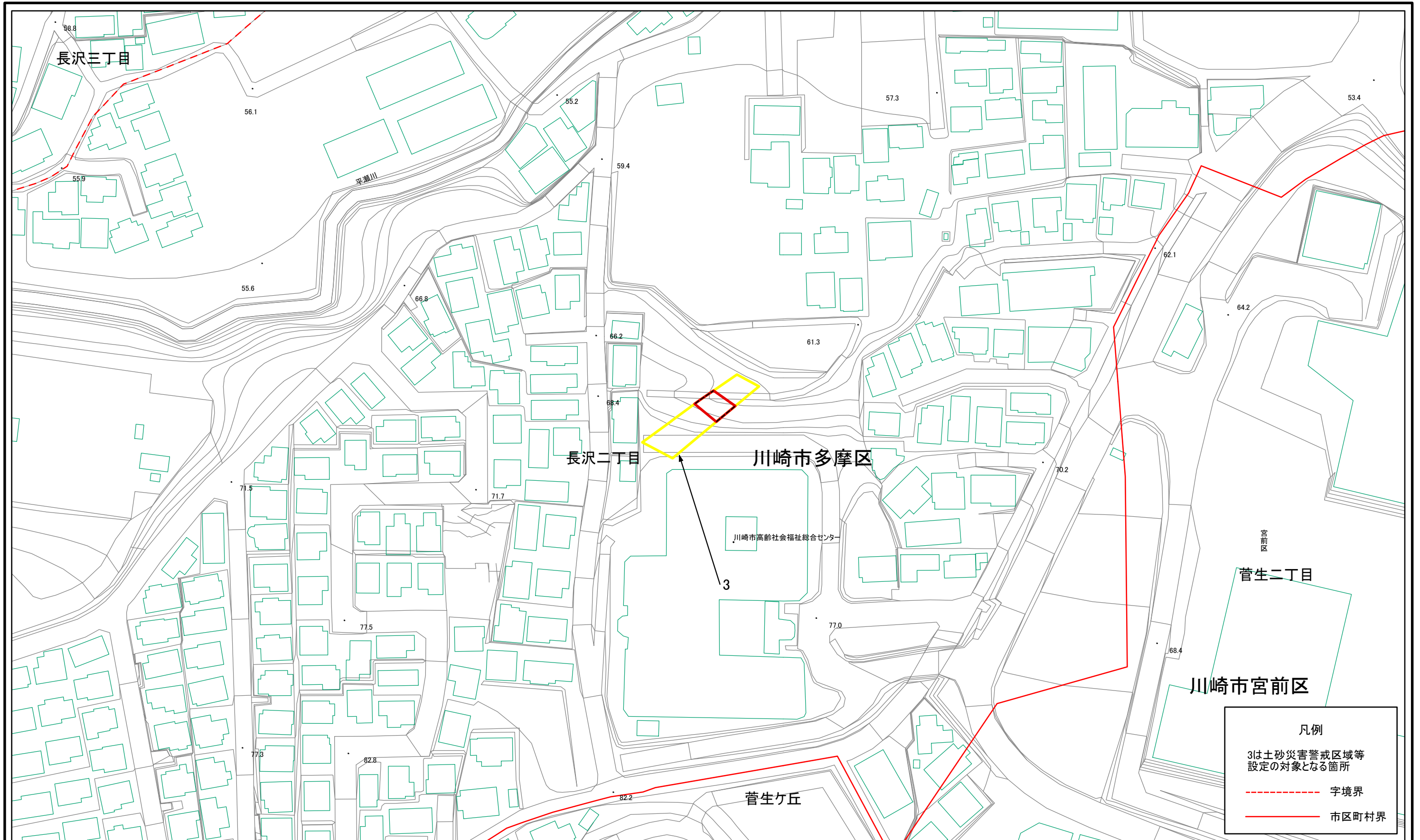


土砂災害警戒区域等指定図(その2-1)



凡例	
3は土砂災害警戒区域等設定の対象となる箇所	
	字境界
	市区町村界

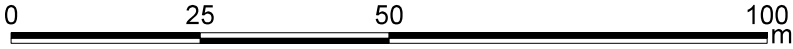
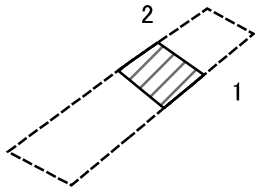
土砂災害警戒区域・土砂災害特別警戒区域区域図		土砂災害防止法施行令第2条の基準に該当する区域		自然現象の種類		箇所番号	135-H20-3702
		土砂等の(移動)高さが1m以下の場合、土砂等の移動による力が100kN/mを超える区域		急傾斜地の崩壊		箇所名	長沢2丁目2
		土砂等の堆積の高さが3mを超える区域		告示番号		所在地	川崎市多摩区长沢2丁目
		それ以外の区域		告示年月日			

縮尺
1:1,000

告示番号
神奈川県告示第26号

告示年月日
令和2年1月24日

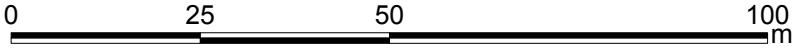
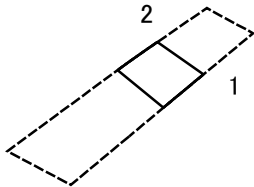
土砂災害警戒区域等指定図(その2-2)



図中の数字は横断測線番号を示す

土砂災害特別警戒区域の区域区分図 (急傾斜地の崩壊に伴う土石等の移動により建築物の地上部に作用すると想定される力)	土砂災害防止法施行令第二条の基準に該当する区域		N 縮尺 1:1,000	自然現象の種類	急傾斜地の崩壊	箇所番号	135-H20-3702-03
	土砂災害防止法施行令第三条の基準に該当する区域			告示番号	神奈川県告示第26号	箇所名	長沢2丁目2-3
	それ以外の区域			告示年月日	令和2年1月24日	所在地	川崎市多摩区长沢2丁目

土砂災害警戒区域等指定図(その2-3)



図中の数字は横断測線番号を示す

土砂災害特別警戒区域の区域区分図 (急傾斜地の崩壊に伴う土石等の堆積により建築物の地上部に作用すると想定される力)	土砂災害防止法施行令第二条の基準に該当する区域		N 縮尺 1:1,000	自然現象の種類	急傾斜地の崩壊	箇所番号	135-H20-3702-03
	土砂災害防止法施行令第三条の基準に該当する区域			告示番号	神奈川県告示第26号	箇所名	長沢2丁目2-3
	それ以外の区域		告示年月日	令和2年1月24日	所在地	川崎市多摩区長沢2丁目	

