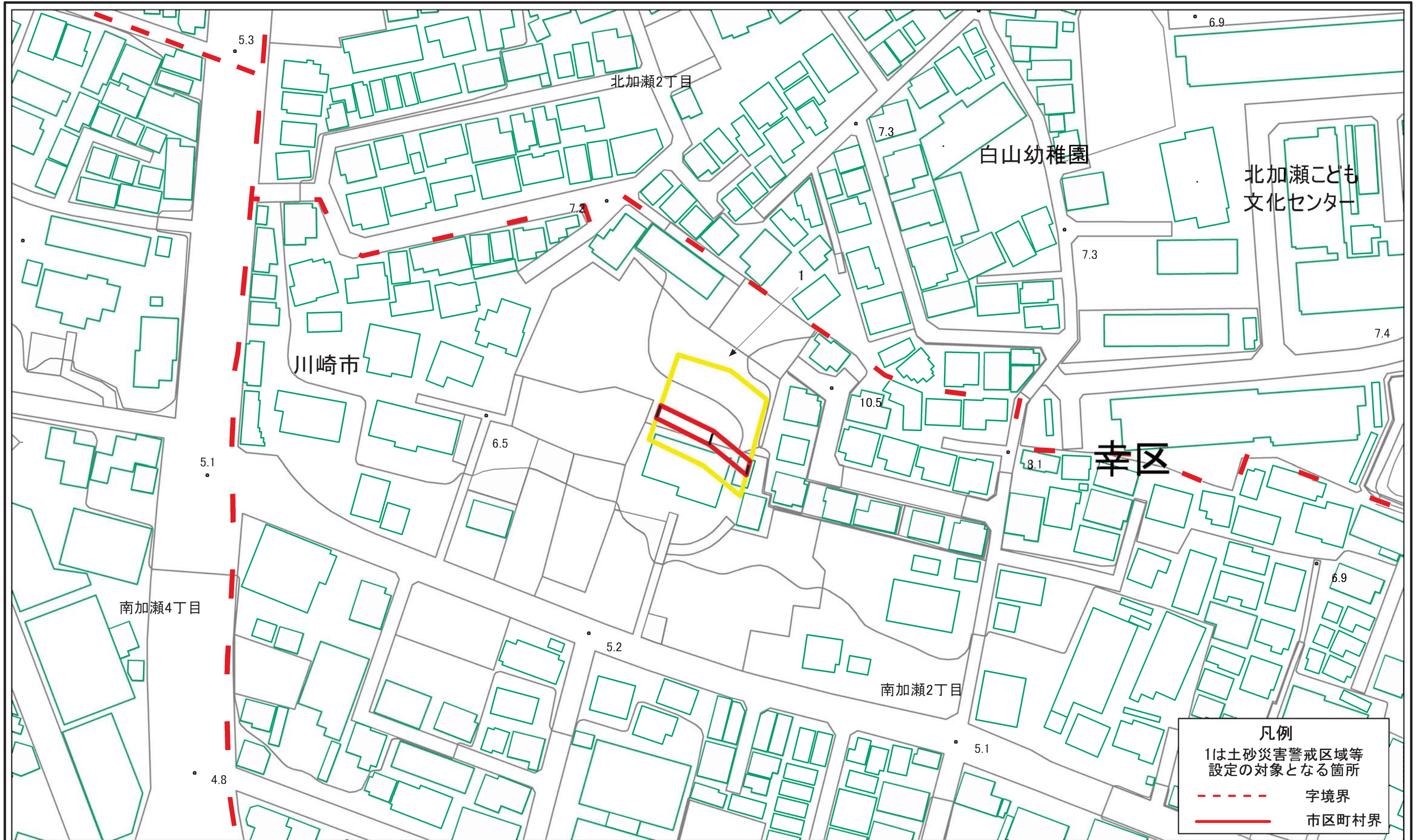
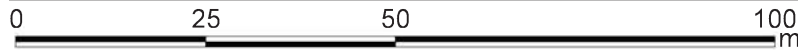
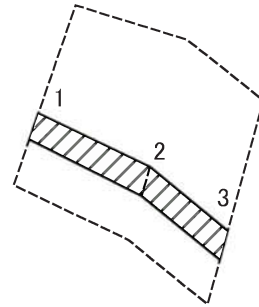


土砂災害警戒区域等指定図(その2-1)



土砂災害警戒区域・土砂災害特別警戒区域 区域図	土砂災害防止法施行令第二条の基準に該当する区域		N 縮尺 1:1,000	自然現象の種類	急傾斜地の崩壊	箇所番号	132-H22-5201
	土砂災害防止法施行令第三条の基準に該当する区域			告示番号	神奈川県告示第405号	箇所名	南加瀬2丁目1
	それ以外の区域			告示年月日	令和3年5月25日	所在地	川崎市幸区南加瀬2丁目

土砂災害警戒区域等指定図(その2-2)



図中の数字は横断測線番号を示す

土砂災害特別警戒区域の区域区分図
(急傾斜地の崩壊に伴う土石等の移動により
建築物の地上部に作用すると想定される力)

土砂災害防止法施行令第二条の基準に該当する区域



土砂災害防止法
施行令第三条の
基準に該当する
区域

土石等の(移動)高さが1m以下の場合、
土石等の移動による力が100kN/m²を超える区域



それ以外の区域



縮尺

1:1,000

自然現象
の種類

急傾斜地の崩壊

告示番号

神奈川県告示第 405 号

告示年月日

令和3年5月25日

箇所番号

132-H22-5201-1

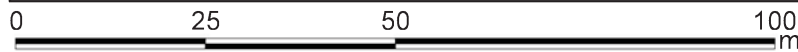
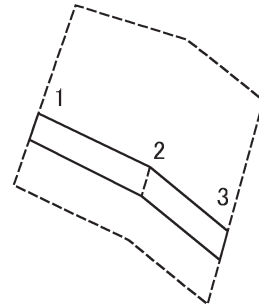
箇所名

南加瀬2丁目1-1

所在地

川崎市幸区南加瀬2丁目

土砂災害警戒区域等指定図(その2-3)



図中の数字は横断測線番号を示す

土砂災害特別警戒区域の区域区分図
(急傾斜地の崩壊に伴う土石等の堆積により
建築物の地上部に作用すると想定される力)

土砂災害防止法施行令第二条の基準に該当する区域



自然現象
の種類

急傾斜地の崩壊

箇所番号

132-H22-5201-1

土砂災害防止法
施行令第三条の
基準に該当する
区域

土石等の堆積の高さが3mを超える区域



縮尺

告示番号

神奈川県告示第 405 号

箇所名

南加瀬2丁目1-1

それ以外の区域



1:1,000

告示年月日

令和3年5月25日

所在地

川崎市幸区南加瀬2丁目

