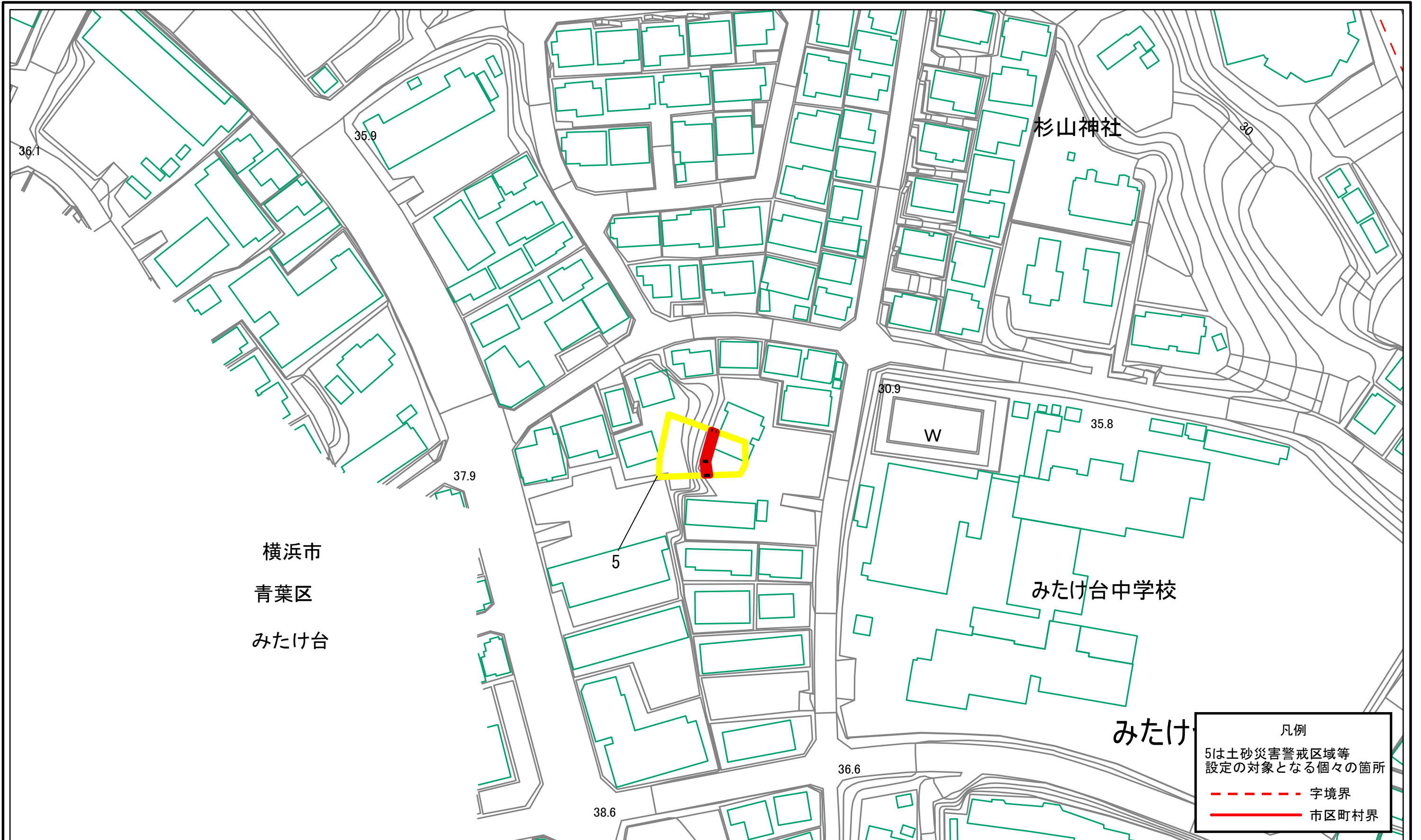


# 土砂災害警戒区域等指定図(その2-1)



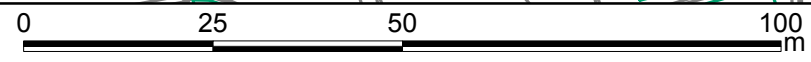
横浜市  
青葉区  
みたけ台

杉山神社

みたけ台中学校

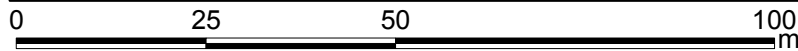
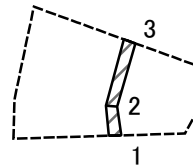
みたけ

凡例	
<span style="border: 1px solid yellow; padding: 2px;">5</span>	5は土砂災害警戒区域等 設定の対象となる個々の箇所
<span style="border-bottom: 1px dashed red; width: 20px; display: inline-block;"></span>	字境界
<span style="border-bottom: 2px solid red; width: 20px; display: inline-block;"></span>	市区町村界



土砂災害警戒区域・土砂災害特別警戒区域 区域図		縮尺 1:1,000		告示年月日 令和3年5月14日		所在地 横浜市青葉区みたけ台	
土砂災害防止法施行令第二条の基準に該当する区域	<span style="border: 1px solid yellow; padding: 2px;"> </span>	自然現象の種類	急傾斜地の崩壊	箇所番号	117-H23-00107		
土砂災害防止法施行令第三条の基準に該当する区域	<span style="border: 1px solid orange; padding: 2px;"> </span>	告示番号	神奈川県告示第338号	箇所名	みたけ台1		
それ以外の区域	<span style="border: 1px solid red; padding: 2px;"> </span>	告示年月日	令和3年5月14日	所在地	横浜市青葉区みたけ台		

# 土砂災害警戒区域等指定図(その2-2)



図中の数字は横断測線番号を示す

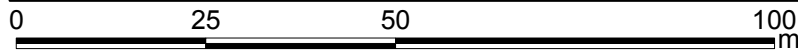
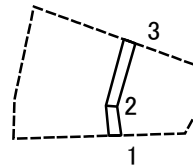
土砂災害特別警戒区域の区域区分図  
(急傾斜地の崩壊に伴う土石等の移動により  
建築物の地上部に作用すると想定される力)

土砂災害防止法施行令第二条の基準に該当する区域	
土砂災害防止法施行令第三条の基準に該当する区域	
それ以外の区域	

N
縮尺
1:1,000

自然現象の種類	急傾斜地の崩壊	箇所番号	117-H23-00107-5
告示番号	神奈川県告示第338号	箇所名	みたけ台1-5
告示年月日	令和3年5月14日	所在地	横浜市青葉区みたけ台

# 土砂災害警戒区域等指定図(その2-3)



図中の数字は横断測線番号を示す

土砂災害特別警戒区域の区域区分図  
(急傾斜地の崩壊に伴う土石等の堆積により  
建築物の地上部に作用すると想定される力)

土砂災害防止法施行令第二条の基準に該当する区域



自然現象  
の種類

急傾斜地の崩壊

箇所番号

117-H23-00107-5

土砂災害防止法  
施行令第三条の  
基準に該当する  
区域



縮尺

告示番号

神奈川県告示第338号

箇所名

みたけ台1-5

それ以外の区域



1:1,000

告示年月日

令和3年5月14日

所在地

横浜市青葉区みたけ台

