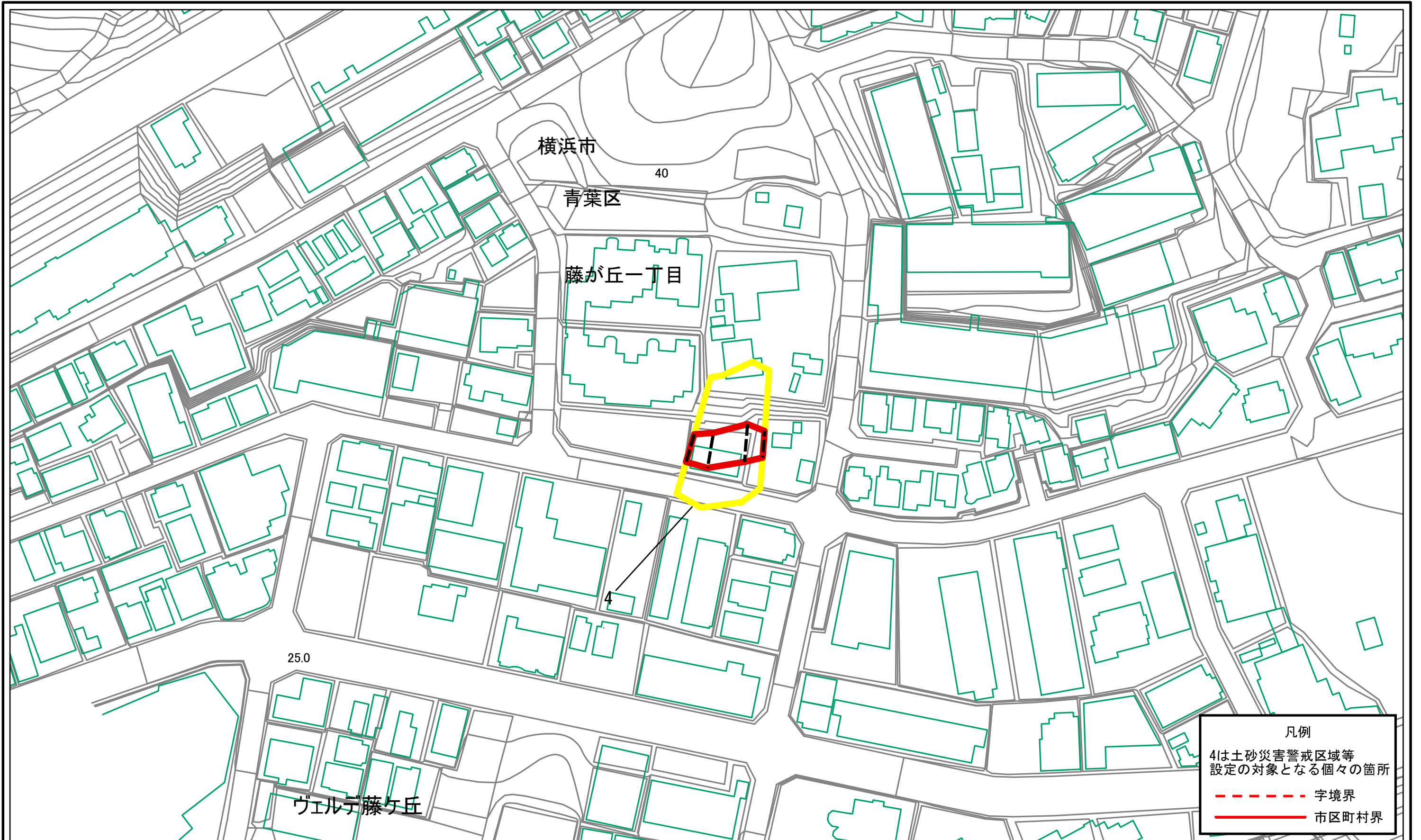


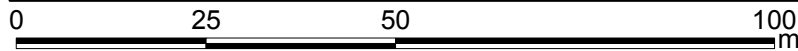
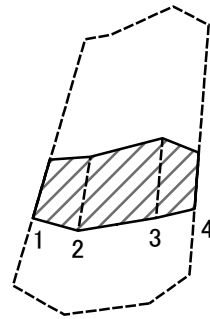
土砂災害警戒区域等指定図(その2-1)



凡例	
4は土砂災害警戒区域等 設定の対象となる個々の箇所	
-----	字境界
—————	市区町村界

土砂災害警戒区域・土砂災害特別警戒区域 区域図		土砂災害防止法施行令第二条の基準に該当する区域		土砂災害防止法 施行令第三条の 基準に該当する 区域		それ以外の区域		縮尺		自然現象 の種類		急傾斜地の崩壊		告示番号		告示年月日		箇所番号		箇所名		所在地	
								1:1,000	N	117-H23-00100	神奈川県告示第338号	令和3年5月14日	117-H23-00100	藤が丘1丁目3	横浜市青葉区藤が丘一丁目 及び藤が丘二丁目								

土砂災害警戒区域等指定図(その2-2)

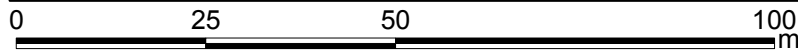
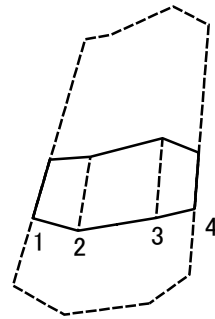


図中の数字は横断測線番号を示す

土砂災害特別警戒区域の区域区分図
(急傾斜地の崩壊に伴う土石等の移動により建築物の地上部に作用すると想定される力)

土砂災害防止法施行令第二条の基準に該当する区域		N 縮尺 1:1,000	自然現象の種類	急傾斜地の崩壊	箇所番号	117-H23-00100-4
土砂災害防止法施行令第三条の基準に該当する区域			告示番号	神奈川県告示第338号	箇所名	藤が丘1丁目3-4
それ以外の区域			告示年月日	令和3年5月14日	所在地	横浜市青葉区藤が丘一丁目

土砂災害警戒区域等指定図(その2-3)



図中の数字は横断測線番号を示す

土砂災害特別警戒区域の区域区分図
(急傾斜地の崩壊に伴う土石等の堆積により
建築物の地上部に作用すると想定される力)

土砂災害防止法施行令第二条の基準に該当する区域



自然現象
の種類

急傾斜地の崩壊

箇所番号

117-H23-00100-4

土砂災害防止法
施行令第三条の
基準に該当する
区域

土石等の堆積の高さが3mを超える区域



縮尺

告示番号

神奈川県告示第338号

箇所名

藤が丘1丁目3-4

それ以外の区域

それ以外の区域



1:1,000

告示年月日

令和3年5月14日

所在地

横浜市青葉区藤が丘一丁目

