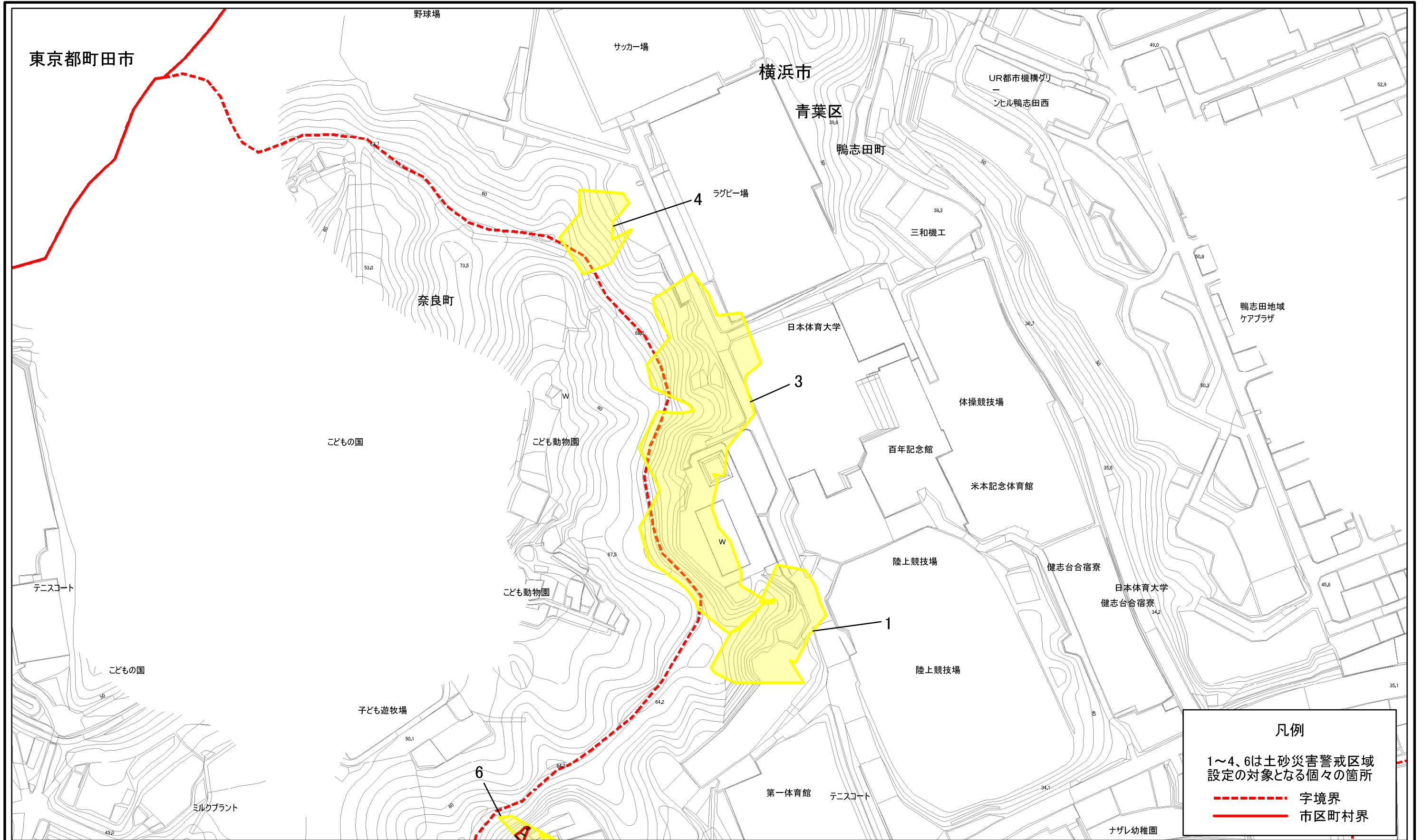



土砂災害警戒区域等指定図(その2)(1/2)



凡例

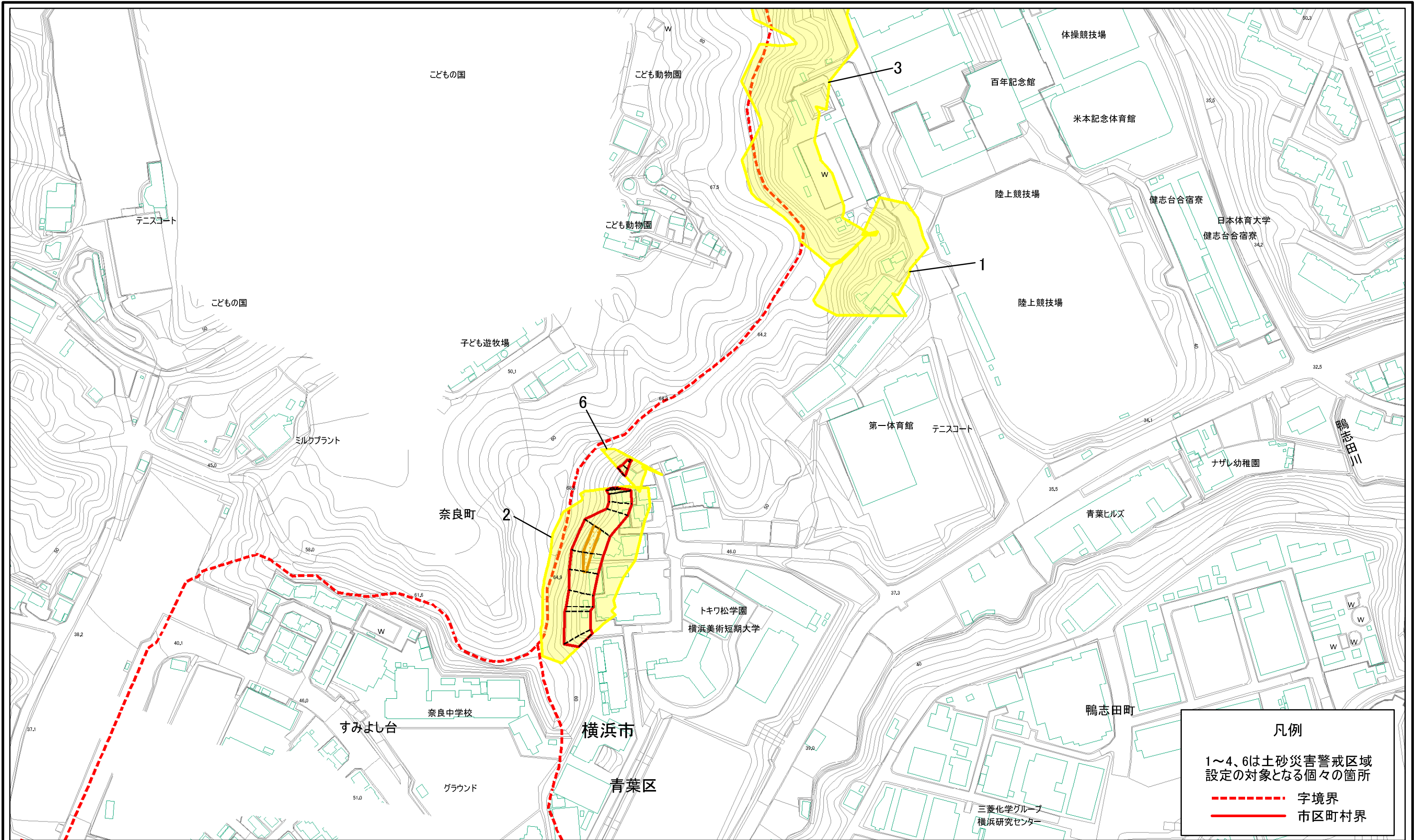
1~4、6は土砂災害警戒区域
設定の対象となる個々の箇所

----- 字境界
———— 市区町村界



土砂災害警戒区域・土砂災害特別警戒区域 区域図	土砂災害防止法施行令第二条の基準に該当する区域		N 縮尺 1:2,500	自然現象の種類	急傾斜地の崩壊	箇所番号	117-H23-00077
	土砂災害防止法施行令第三条の基準に該当する区域			告示番号	神奈川県告示第243号	箇所名	鴨志田町5
	土砂等の(移動)高さが1m以下の場合、土砂等の移動による力が100kN/mを超える区域			告示年月日	令和8年4月24日	所在地	横浜市青葉区鴨志田町及び奈良町
	土砂等の堆積の高さが3mを超える区域						

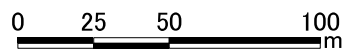
土砂災害警戒区域等指定図(その2)(2/2)



凡例

1~4、6は土砂災害警戒区域
設定の対象となる個々の箇所

----- 字境界
———— 市区町村界



土砂災害警戒区域・土砂災害特別警戒区域 区域図	土砂災害防止法施行令第二条の基準に該当する区域		N 縮尺 1:2,500	自然現象の種類	急傾斜地の崩壊	箇所番号	117-H23-00077
	土砂災害防止法施行令第三条の基準に該当する区域			告示番号	神奈川県告示第243号	箇所名	鴨志田町5
	土砂等の(移動)高さが1m以下の場合、土砂等の移動による力が100kN/mを超える区域			告示年月日	令和8年4月24日	所在地	横浜市青葉区鴨志田町及び奈良町
	土砂等の堆積の高さが3mを超える区域						