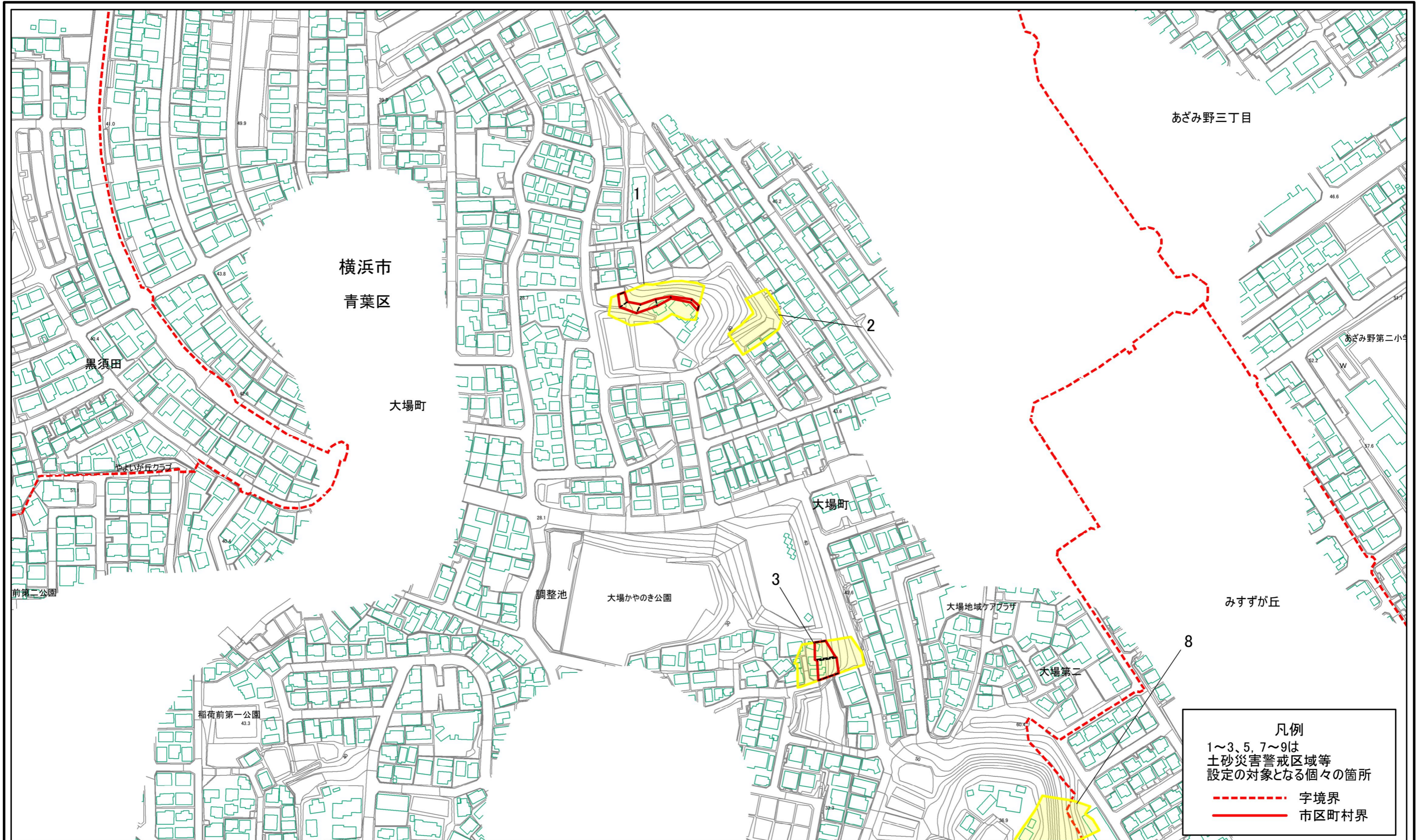


土砂災害警戒区域等指定図(その2)(1/2)



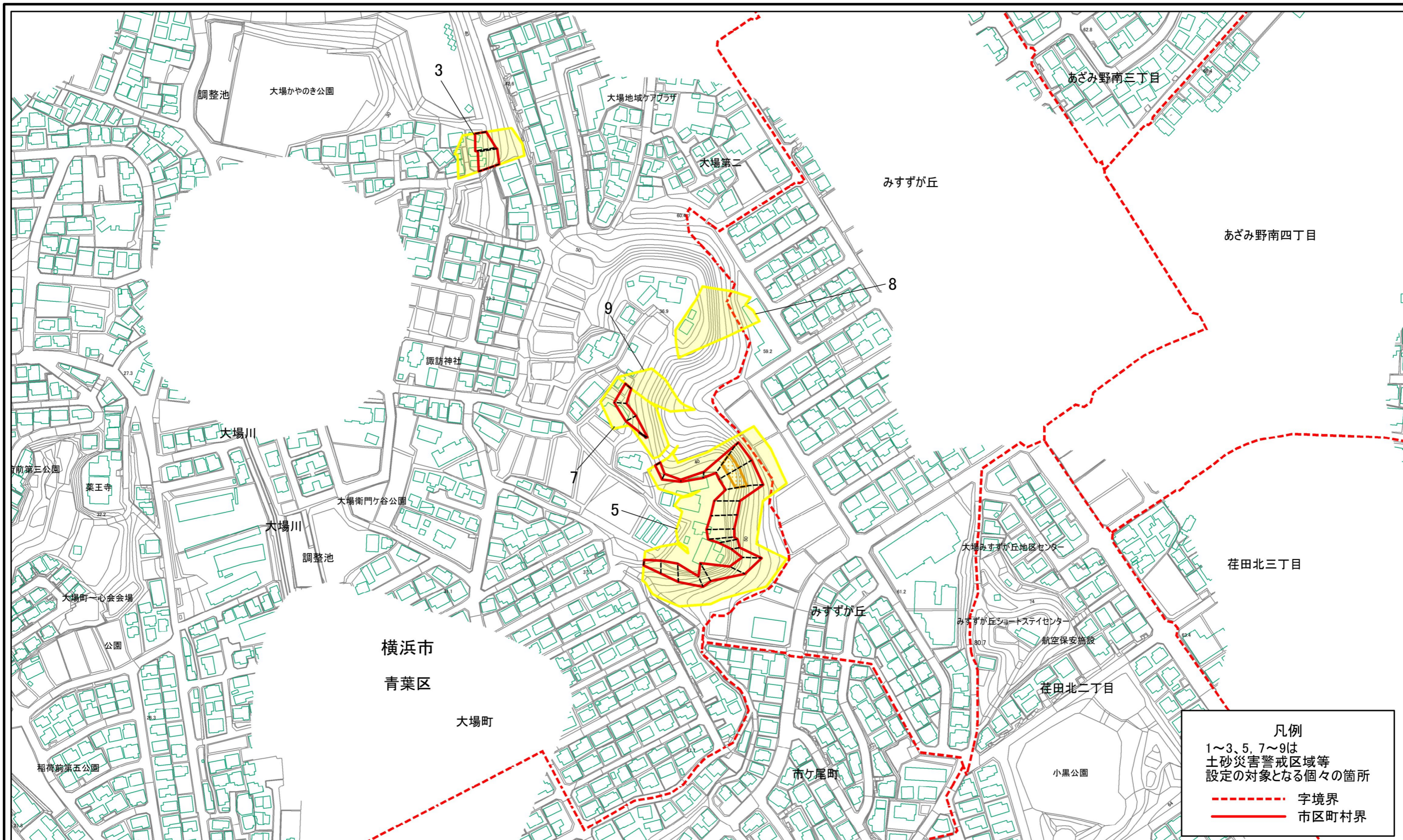
0 25 50 100
m

土砂災害警戒区域・土砂災害特別警戒区域
区域図

土砂災害防止法施行令第二条の基準に該当する区域		縮尺 1:2,500
土砂災害防止法施行令第三条の基準に該当する区域		
土砂等の(移動)高さが1m以下の場合、土砂等の移動による力が100kN/mを超える区域		
土砂等の堆積の高さが3mを超える区域 それ以外の区域		

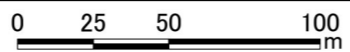
自然現象の種類	急傾斜地の崩壊	箇所番号	117-H23-00057
告示番号	神奈川県告示第17号	箇所名	大場町1
告示年月日	令和7年1月10日	所在地	横浜市青葉区大場町 及びみすずが丘

土砂災害警戒区域等指定図(その2)(2/2)



凡例
 1~3, 5, 7~9は
 土砂災害警戒区域等
 設定の対象となる個々の箇所

--- 字境界
 --- 市区町村界



**土砂災害警戒区域・土砂災害特別警戒区域
 区域図**

土砂災害防止法施行令第二条の基準に該当する区域		縮尺 1:2,500
土砂災害防止法 施行令第三条の 基準に該当する 区域		
土砂等の(移動)高さが1m以下の場合、 土砂等の移動による力が100kN/mを超える区域		
土砂等の堆積の高さが3mを超える区域 それ以外の区域		

自然現象 の種類	急傾斜地の崩壊	箇所番号	117-H23-00057
告示番号	神奈川県告示第17号	箇所名	大場町1
告示年月日	令和7年1月10日	所在地	横浜市青葉区大場町 及びみすずが丘