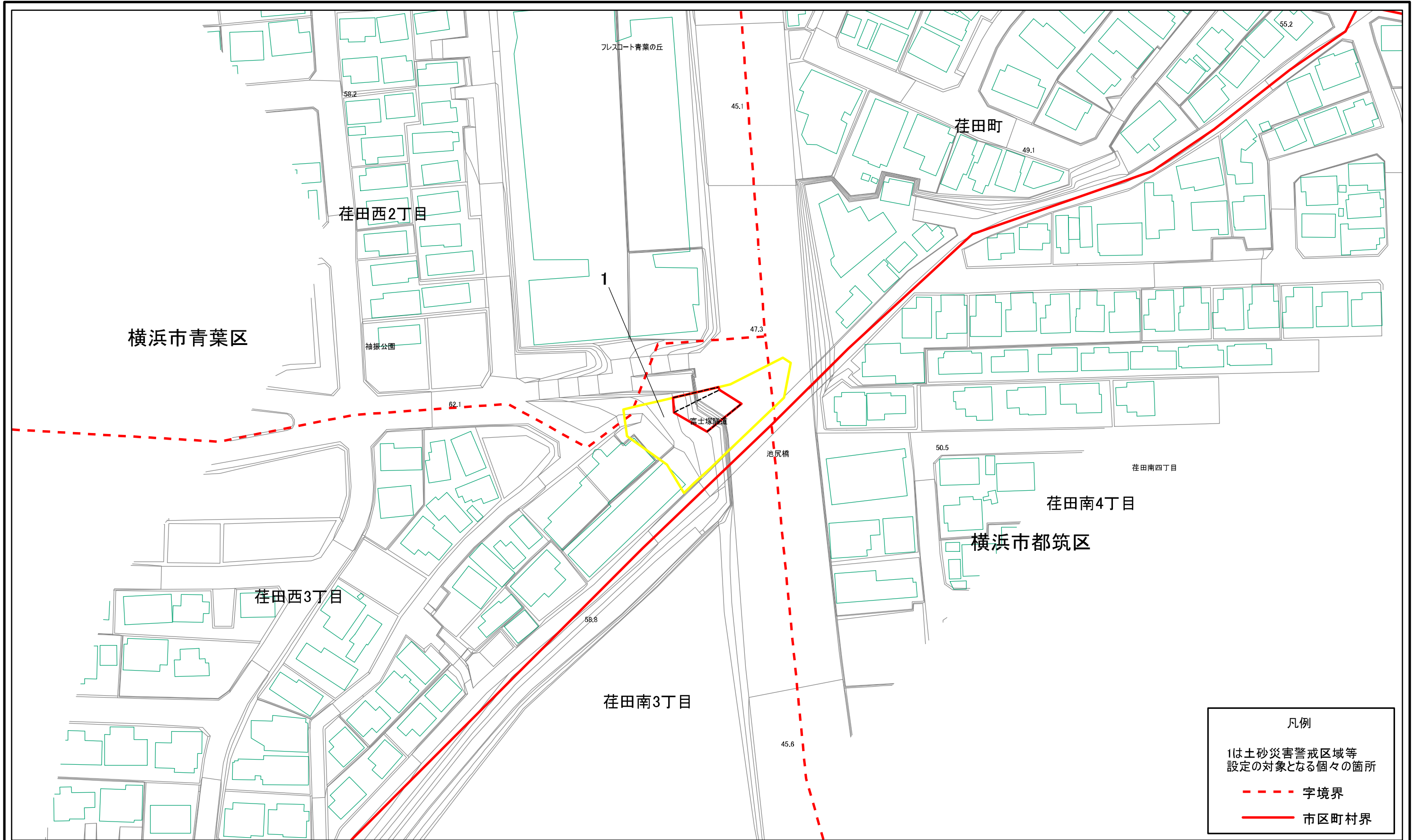
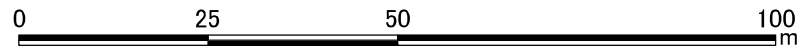


# 土砂災害警戒区域等指定図(その2-1)

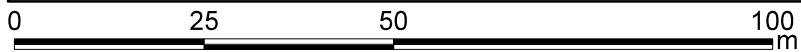
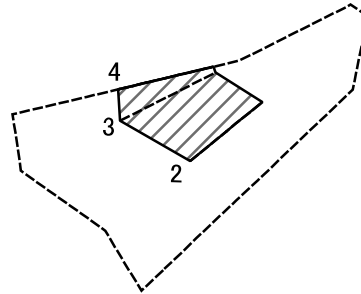


凡例	
1	土砂災害警戒区域等 設定の対象となる個々の箇所
- - -	字境界
—	市区町村界



土砂災害警戒区域・土砂災害特別警戒区域 区域図		縮尺 1:1,000		自然現象 の種類		告知番号		告知年月日	
土砂災害防止法施行令第二条の基準に該当する区域	土砂等の(移動)高さが1m以下の場合、 土砂等の移動による力が100kN/mを超える区域	縮尺	1:1,000	急傾斜地の崩壊	神奈川県告示第338号	箇所番号	117-H23-00048	告知年月日	令和3年5月14日
土砂災害防止法 施行令第三条の 基準に該当する 区域	土砂等の堆積の高さが3mを超える区域 それ以外の区域					箇所名	荏田西3丁目1		
						所在地	横浜市青葉区荏田西三丁目、 荏田西二丁目及び荏田町		

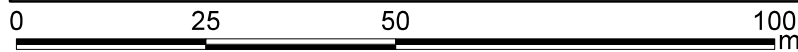
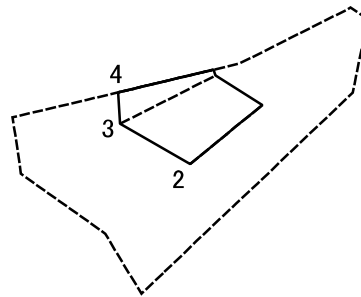
# 土砂災害警戒区域等指定図(その2-2)



図中の数字は横断測線番号を示す

<b>土砂災害特別警戒区域の区域区分図</b> (急傾斜地の崩壊に伴う土石等の移動により建築物の地上部に作用すると想定される力)	土砂災害防止法施行令第二条の基準に該当する区域			自然現象の種類	急傾斜地の崩壊	箇所番号	117-H23-00048-1
	土砂災害防止法施行令第三条の基準に該当する区域	土石等の(移動)高さが1m以下の場合、土石等の移動による力が100kN/m <sup>2</sup> を超える区域		告示番号	神奈川県告示第338号	箇所名	荻田西3丁目1-1
		それ以外の区域		告示年月日	令和3年5月14日	所在地	横浜市青葉区荻田西三丁目、荻田西二丁目及び荻田町
			縮尺	1:1,000			

# 土砂災害警戒区域等指定図(その2-3)



図中の数字は横断測線番号を示す

<b>土砂災害特別警戒区域の区域区分図</b> (急傾斜地の崩壊に伴う土石等の堆積により建築物の地上部に作用すると想定される力)	土砂災害防止法施行令第二条の基準に該当する区域			N 縮尺 1:1,000	自然現象の種類	急傾斜地の崩壊	箇所番号	117-H23-00048-1
	土砂災害防止法施行令第三条の基準に該当する区域	土石等の堆積の高さが3mを超える区域			告示番号	神奈川県告示第338号	箇所名	荏田西3丁目1-1
		それ以外の区域			告示年月日	令和3年5月14日	所在地	横浜市青葉区荏田西三丁目、荏田西二丁目及び荏田町

