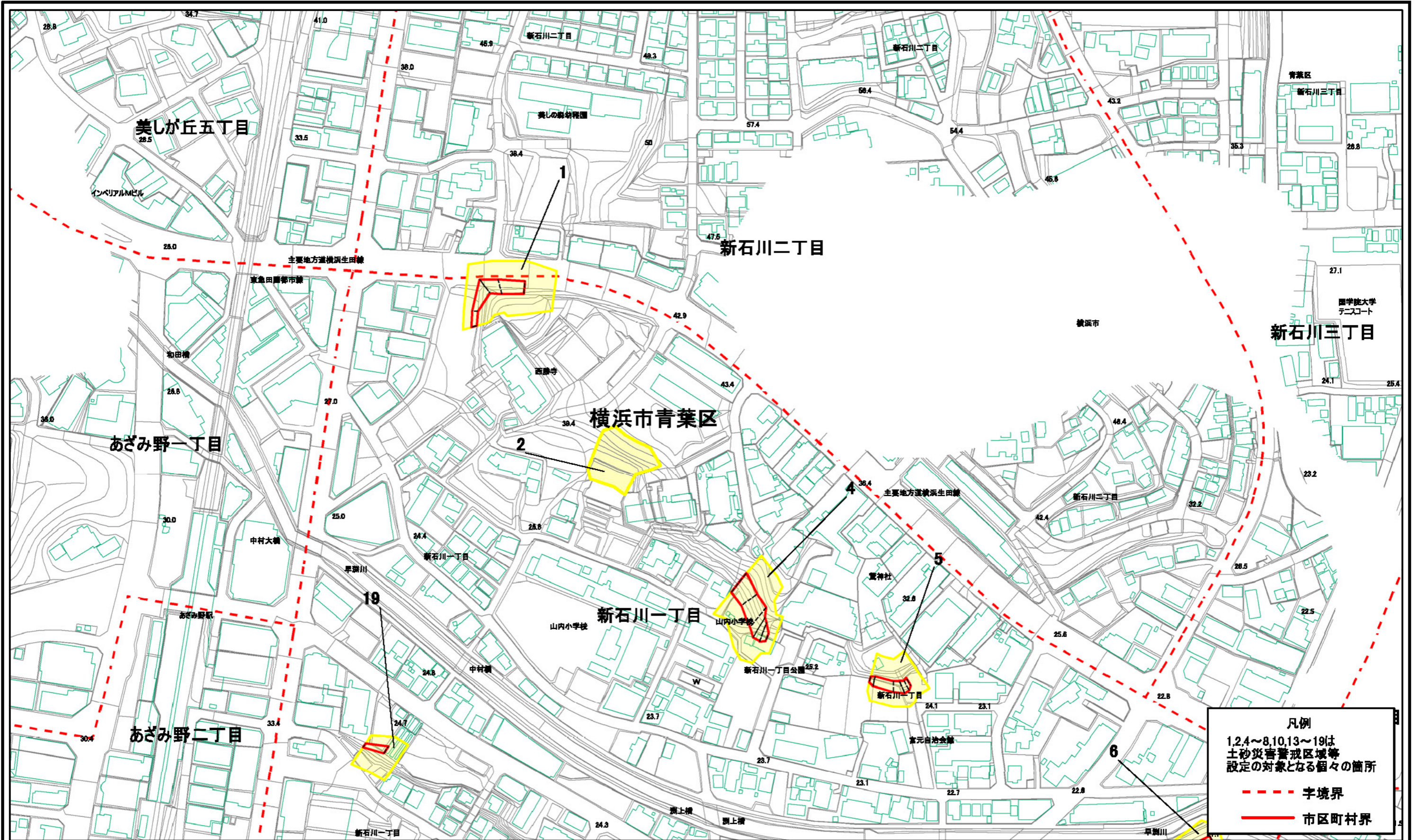


土砂災害警戒区域等指定図(その2) (1/2)



凡例
 1,2,4~8,10,13~19は
 土砂災害警戒区域等
 設定の対象となる個々の箇所
 - - - 字境界
 ——— 市区町村界

0 25 50 100
m

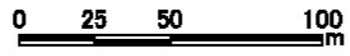
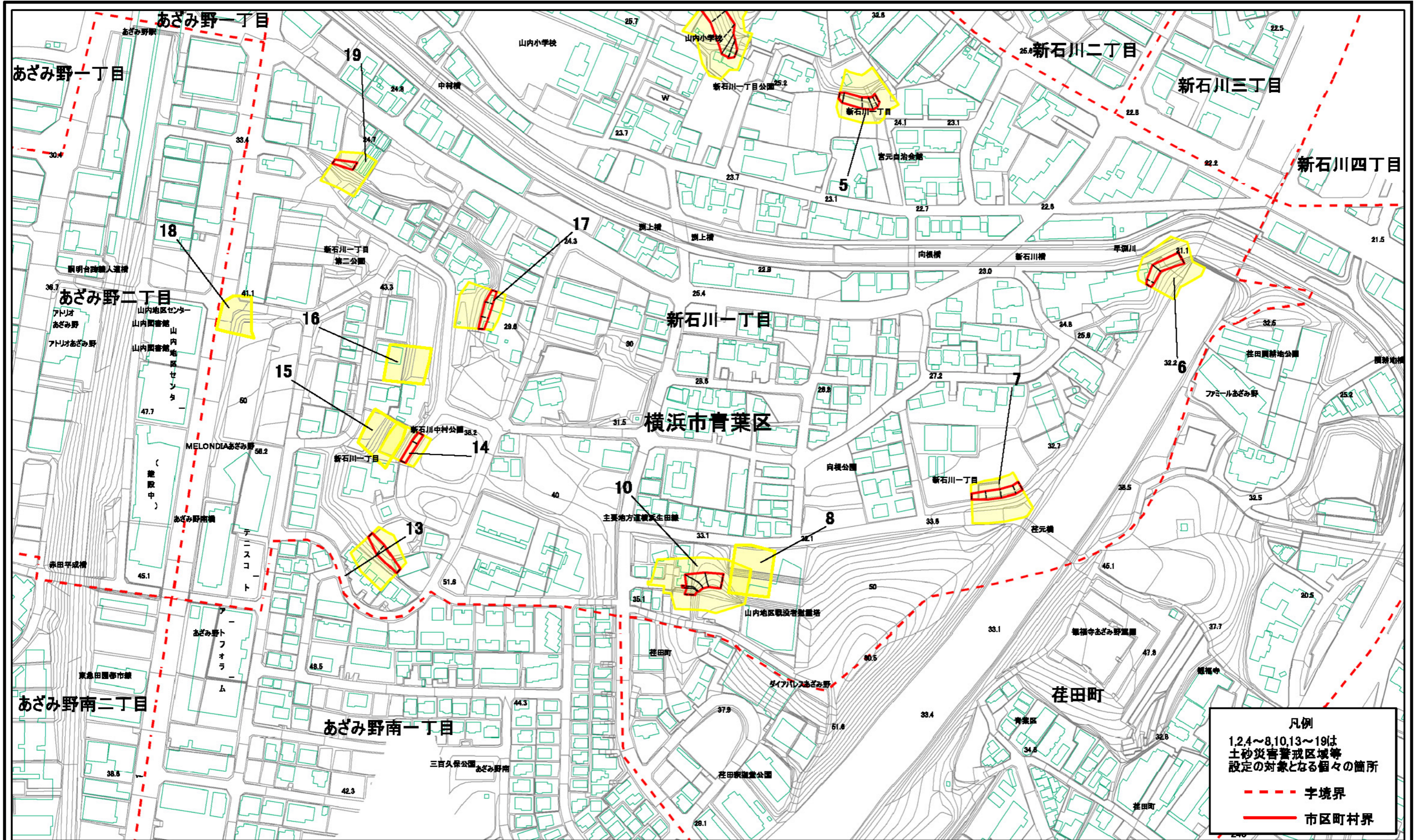
**土砂災害警戒区域・土砂災害特別警戒区域
区域図**

土砂災害防止法施行令第二条の基準に該当する区域	
土砂災害防止法施行令第三条の基準に該当する区域	
それ以外の区域	

N
縮尺
1:2,500

自然現象の種類	急傾斜地の崩壊	箇所番号	117-H23-00013
告示番号	神奈川県告示第507号	箇所名	新石川1丁目1
告示年月日	令和5年12月5日	所在地	横浜市青葉区新石川一丁目、 新石川二丁目及びあざみ野二丁目

土砂災害警戒区域等指定図(その2) (2/2)



土砂災害警戒区域・土砂災害特別警戒区域 区域図	土砂災害防止法施行令第二条の基準に該当する区域		N 縮尺 1:2,500	自然現象 の種類	急傾斜地の崩壊	箇所番号	117-H23-00013	
	土砂災害防止法 施行令第三条の 基準に該当する 区域			告示番号	神奈川県告示第507号	箇所名	新石川1丁目1	
	土砂等の(移動)高さが1m以下の場合、 土砂等の移動による力が100kN/m ² を超える区域			告示年月日	令和5年12月5日	所在地	横浜市青葉区新石川一丁目、 新石川二丁目及びあざみ野二丁目	
	土砂等の地盤の高さが3mを超える区域 それ以外の区域							