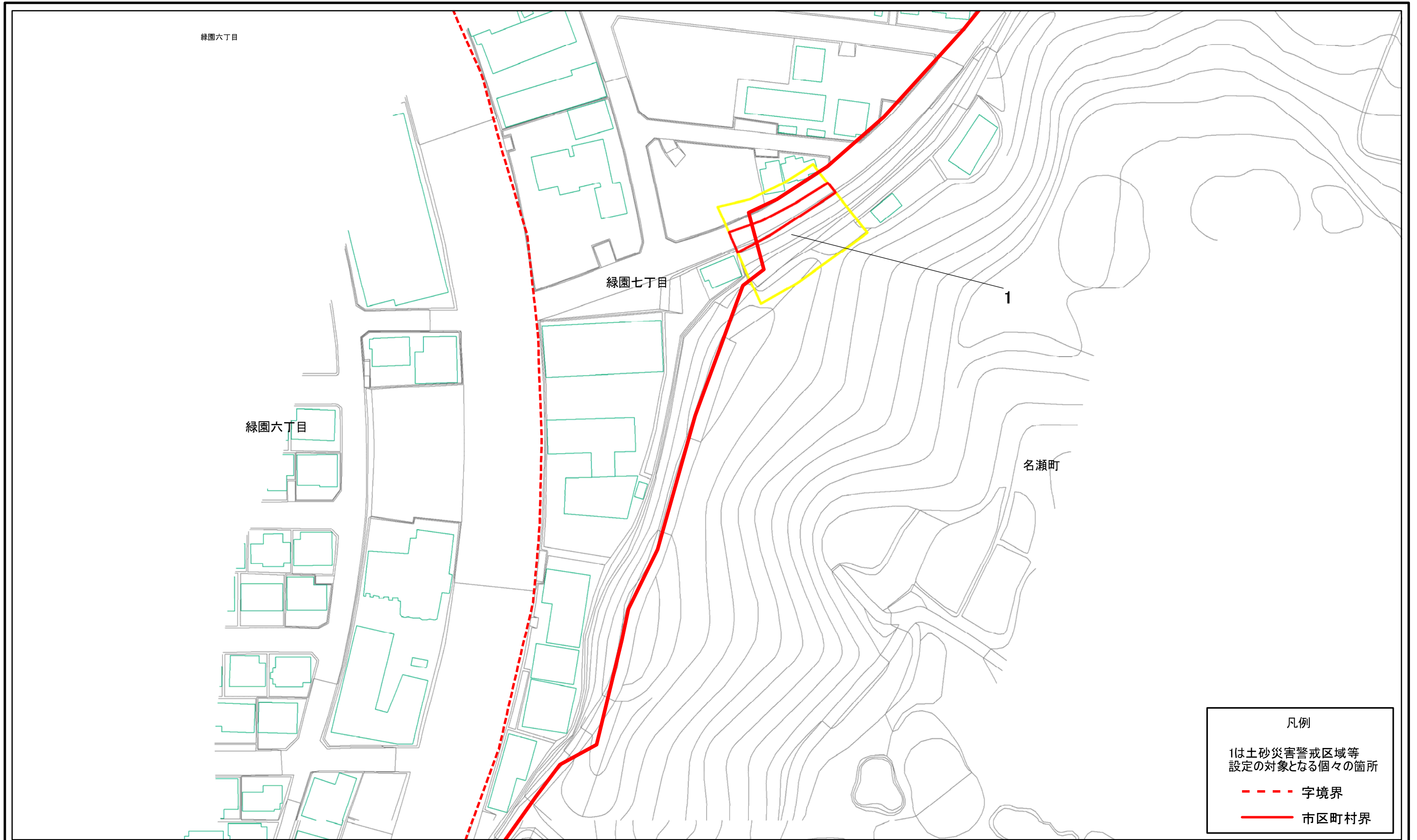
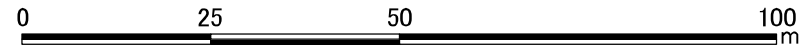


土砂災害警戒区域等指定図(その2-1)

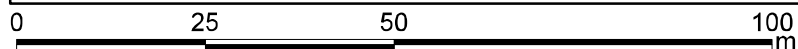
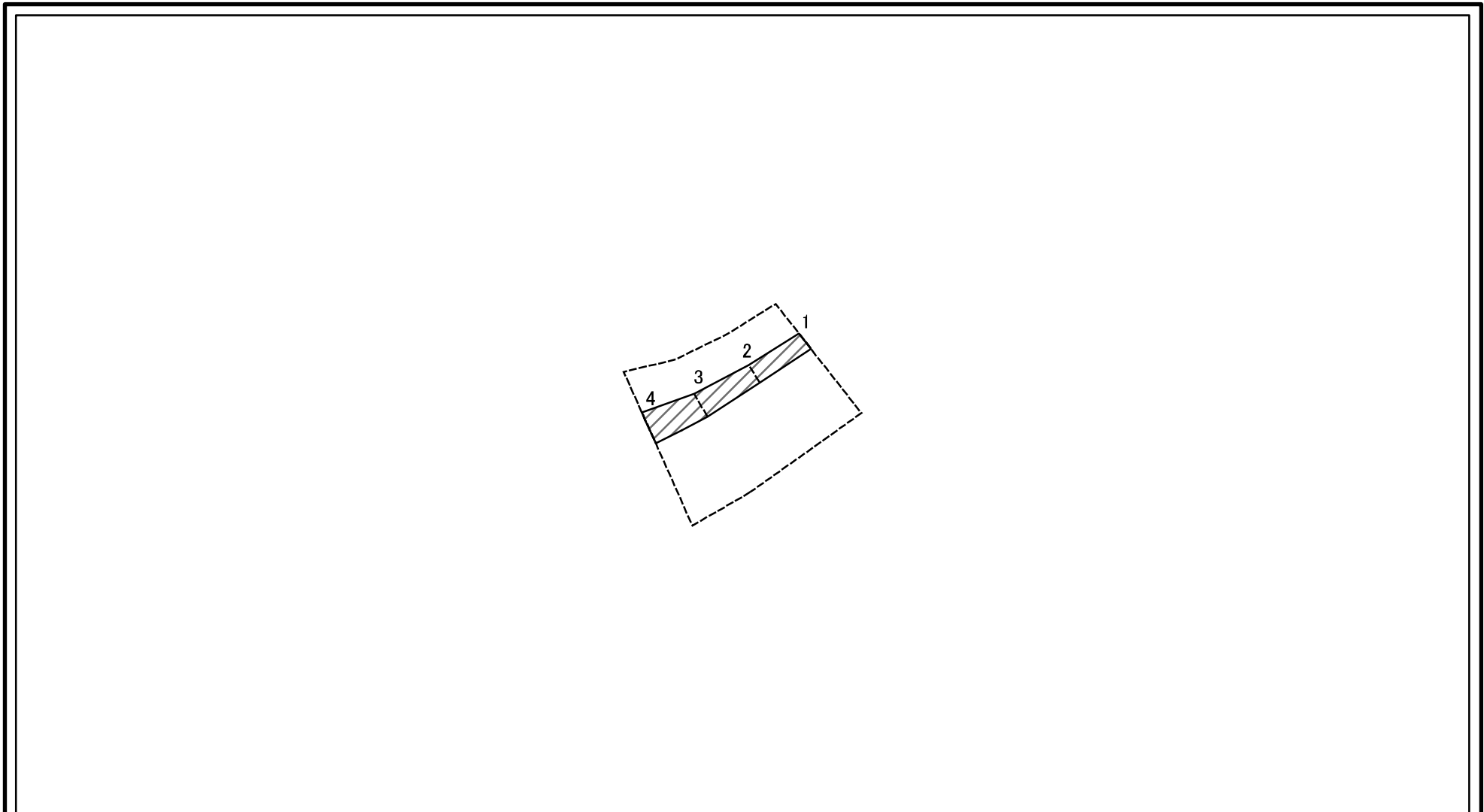


凡例	
1	土砂災害警戒区域等 設定の対象となる個々の箇所
- - -	字境界
—	市区町村界



土砂災害警戒区域・土砂災害特別警戒区域 区域図		土砂災害防止法施行令第二條の基準に該当する区域	土砂災害防止法 施行令第三條の 基準に該当する 区域	縮尺	自然現象 の種類	告示番号	告示年月日	箇所番号	箇所名	所在地
		土砂等の(移動)高さが1m以下の場合、 土砂等の移動による力が100kN/mを超える区域	土砂等の堆積の高さが3mを超える区域	1:1,000	急傾斜地の崩壊	神奈川県告示第342号	令和3年5月14日	116-H24-003	緑園7丁目1	横浜市泉区緑園七丁目及び 戸塚区名瀬町

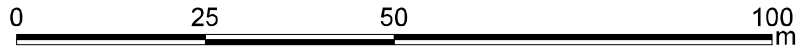
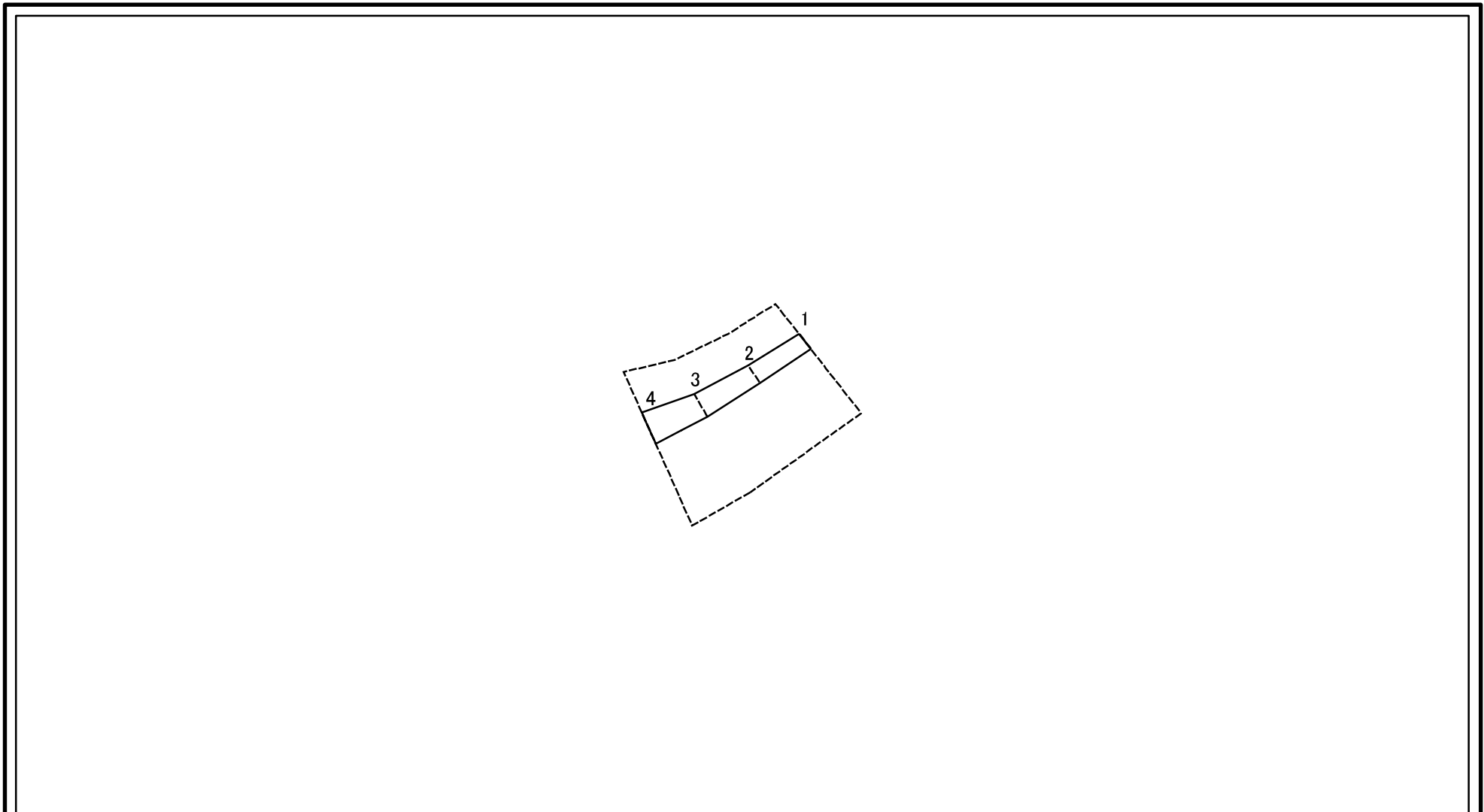
土砂災害警戒区域等指定図(その2-2)



図中の数字は横断測線番号を示す

土砂災害特別警戒区域の区域区分図 (急傾斜地の崩壊に伴う土石等の移動により建築物の地上部に作用すると想定される力)	土砂災害防止法施行令第二条の基準に該当する区域		N 縮尺 1:1,000	自然現象の種類	急傾斜地の崩壊	箇所番号	116-H24-003-1
	土砂災害防止法施行令第三条の基準に該当する区域			告示番号	神奈川県告示第342号	箇所名	緑園7丁目1-1
	それ以外の区域			告示年月日	令和3年5月14日	所在地	横浜市泉区緑園七丁目及び戸塚区名瀬町

土砂災害警戒区域等指定図(その2-3)



図中の数字は横断測線番号を示す

土砂災害特別警戒区域の区域区分図 (急傾斜地の崩壊に伴う土石等の堆積により建築物の地上部に作用すると想定される力)	土砂災害防止法施行令第二条の基準に該当する区域		N 縮尺 1:1,000	自然現象の種類	急傾斜地の崩壊	箇所番号	116-H24-003-1
	土砂災害防止法施行令第三条の基準に該当する区域			告示番号	神奈川県告示第342号	箇所名	緑園7丁目1-1
	それ以外の区域		告示年月日	令和3年5月14日	所在地	横浜市泉区緑園七丁目及び戸塚区名瀬町	

