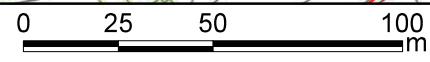
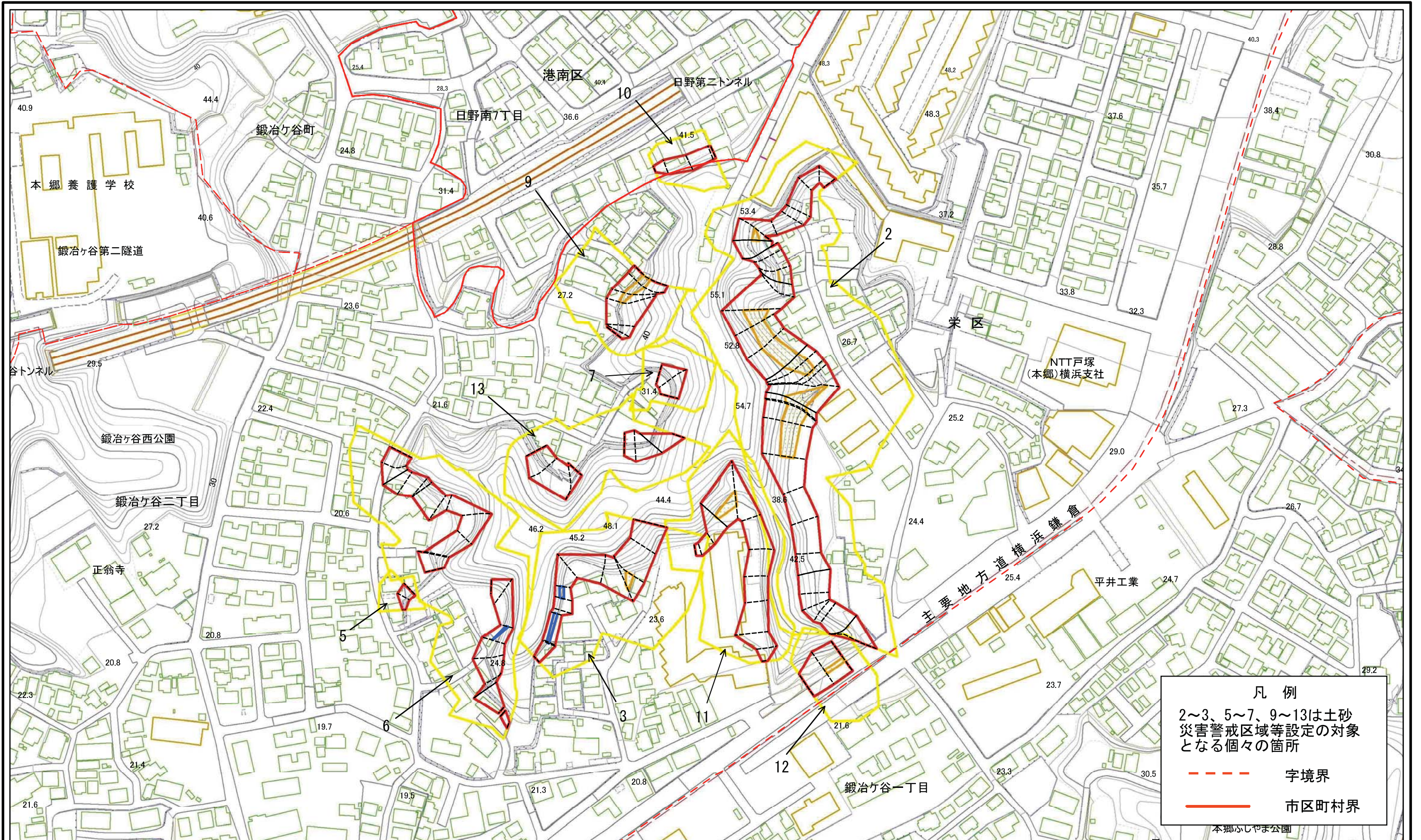
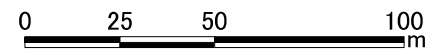
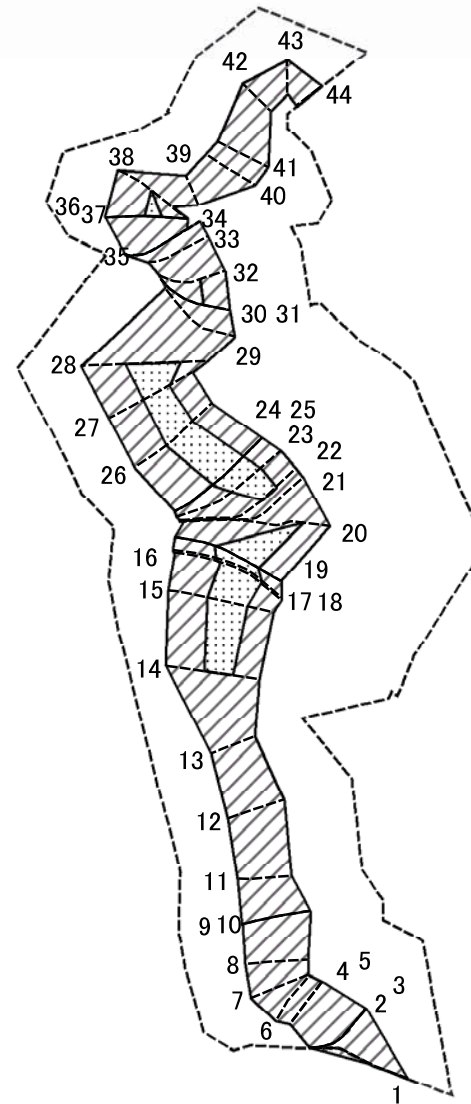


土砂災害警戒区域等指定図(その2-1)



土砂災害警戒区域・土砂災害特別警戒区域 区域図	土砂災害防止法施行令第二条の基準に該当する区域		N 縮尺 1:2,000	自然現象の種類	急傾斜地の崩壊	箇所番号	115-H22-006
	土砂災害防止法施行令第三条の基準に該当する区域			告示番号	神奈川県告示第43号	箇所名	鍛冶ヶ谷2丁目2
	それ以外の区域			告示年月日	令和3年2月5日	所在地	横浜市栄区鍛冶ヶ谷2丁目、鍛冶ヶ谷1丁目及び港南区日野南7丁目

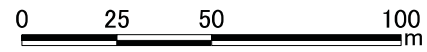
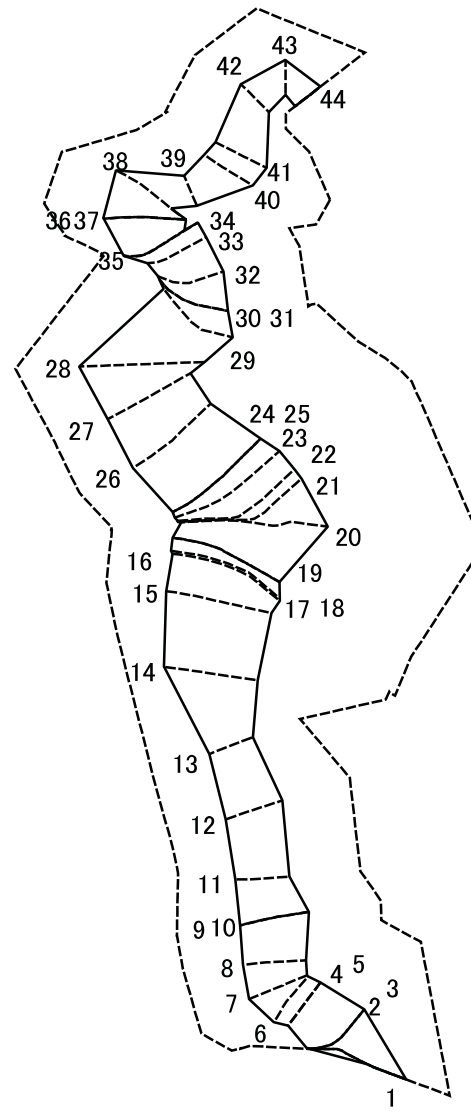
土砂災害警戒区域等指定図(その2-2)



図中の数字は横断測線番号を示す

土砂災害特別警戒区域の区域区分図 (急傾斜地の崩壊に伴う土石等の移動により建築物の地上部に作用すると想定される力)	土砂災害防止法施行令第二条の基準に該当する区域		N 縮尺 1:2,000	自然現象の種類	急傾斜地の崩壊	箇所番号	115-H22-006-2
	土砂災害防止法施行令第三条の基準に該当する区域			告示番号	神奈川県告示第43号	箇所名	鍛冶ヶ谷2丁目2-2
	それ以外の区域			告示年月日	令和3年2月5日	所在地	横浜市栄区鍛冶ヶ谷2丁目、鍛冶ヶ谷1丁目及び港南区日野南7丁目

土砂災害警戒区域等指定図(その2-3)



図中の数字は横断測線番号を示す

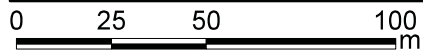
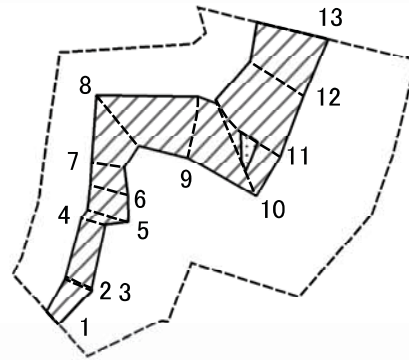
土砂災害特別警戒区域の区域区分図 (急傾斜地の崩壊に伴う土石等の堆積により 建築物の地上部に作用すると想定される力)	土砂災害防止法施行令第二条の基準に該当する区域		縮尺 1:2,000	自然現象の種類	急傾斜地の崩壊	箇所番号	115-H22-006-2
	土砂災害防止法施行令第三条の基準に該当する区域			告示番号	神奈川県告示第43号	箇所名	鍛冶ヶ谷2丁目2-2
	それ以外の区域			告示年月日	令和3年2月5日	所在地	横浜市栄区鍛冶ヶ谷2丁目、鍛冶ヶ谷1丁目及び港南区日野南7丁目

土砂災害警戒区域等指定図書(その3)

横断測線の区間	土石等の移動により建築物の地上部に作用すると想定される力				土石等の堆積により建築物の地上部に作用すると想定される力				横断測線の区間	土石等の移動により建築物の地上部に作用すると想定される力				土石等の堆積により建築物の地上部に作用すると想定される力			
	土石等の(移動)高さが1m以下の場合、土石等の移動による力が100kN/m ² を超える区域		それ以外の区域		土石等の堆積の高さが3mを超える区域		それ以外の区域			土石等の(移動)高さが1m以下の場合、土石等の移動による力が100kN/m ² を超える区域		それ以外の区域		土石等の堆積の高さが3mを超える区域		それ以外の区域	
	力の大きさのうち最大のもの (kN/m ²)	土石等の高さ (m)	力の大きさのうち最大のもの (kN/m ²)	土石等の高さ (m)	力の大きさのうち最大のもの (kN/m ²)	土石等の高さ (m)	力の大きさのうち最大のもの (kN/m ²)	土石等の高さ (m)		力の大きさのうち最大のもの (kN/m ²)	土石等の高さ (m)	力の大きさのうち最大のもの (kN/m ²)	土石等の高さ (m)	力の大きさのうち最大のもの (kN/m ²)	土石等の高さ (m)	力の大きさのうち最大のもの (kN/m ²)	土石等の高さ (m)
1 ~ 2	-	-	100.00	0.75	-	-	12.11	2.26	27 ~ 28	116.06	0.75	100.00	0.75	-	-	16.05	3.00
2 ~ 3	-	-	-	-	-	-	-	-	28 ~ 29	-	-	100.00	0.75	-	-	14.56	2.72
3 ~ 4	-	-	100.00	0.75	-	-	14.02	2.62	29 ~ 30	-	-	100.00	0.75	-	-	11.40	2.13
4 ~ 5	-	-	-	-	-	-	-	-	30 ~ 31	-	-	-	-	-	-	-	-
5 ~ 6	-	-	92.19	0.75	-	-	14.02	2.62	31 ~ 32	100.12	0.75	100.00	0.75	-	-	9.67	1.81
6 ~ 7	-	-	98.17	0.75	-	-	13.82	2.58	32 ~ 33	-	-	100.00	0.75	-	-	9.82	1.83
7 ~ 8	-	-	98.17	0.75	-	-	10.11	1.89	33 ~ 34	-	-	100.00	0.75	-	-	9.82	1.83
8 ~ 9	-	-	97.97	0.75	-	-	11.04	2.06	34 ~ 35	-	-	100.00	0.75	-	-	9.67	1.81
9 ~ 10	-	-	-	-	-	-	-	-	35 ~ 36	-	-	100.00	0.75	-	-	12.11	2.26
10 ~ 11	-	-	93.07	0.75	-	-	13.04	2.44	36 ~ 37	-	-	-	-	-	-	-	-
11 ~ 12	-	-	95.88	0.75	-	-	13.04	2.44	37 ~ 38	100.73	0.75	100.00	0.75	-	-	14.16	2.65
12 ~ 13	-	-	95.88	0.75	-	-	12.30	2.30	38 ~ 39	-	-	100.00	0.75	-	-	14.16	2.65
13 ~ 14	-	-	100.00	0.75	-	-	15.68	2.93	39 ~ 40	-	-	94.78	0.75	-	-	12.85	2.40
14 ~ 15	115.77	0.75	100.00	0.75	-	-	15.68	2.93	40 ~ 41	-	-	94.78	0.75	-	-	12.85	2.40
15 ~ 16	115.77	0.75	100.00	0.75	-	-	15.23	2.85	41 ~ 42	-	-	94.40	0.75	-	-	13.62	2.55
16 ~ 17	115.38	0.75	100.00	0.75	-	-	14.56	2.72	42 ~ 43	-	-	78.08	0.75	-	-	13.62	2.55
17 ~ 18	116.92	0.75	100.00	0.75	-	-	15.00	2.80	43 ~ 44	-	-	75.46	0.75	-	-	10.72	2.00
18 ~ 19	-	-	-	-	-	-	-	-	~								
19 ~ 20	116.92	0.75	100.00	0.75	-	-	13.16	2.46	~								
20 ~ 21	-	-	100.00	0.75	-	-	11.42	2.13	~								
21 ~ 22	-	-	100.00	0.75	-	-	11.61	2.17	~								
22 ~ 23	107.53	0.75	100.00	0.75	-	-	12.00	2.24	~								
23 ~ 24	112.59	0.75	100.00	0.75	-	-	14.34	2.68	~								
24 ~ 25	-	-	-	-	-	-	-	-	~								
25 ~ 26	115.12	0.75	100.00	0.75	-	-	15.92	2.97	~								
26 ~ 27	115.12	0.75	100.00	0.75	-	-	16.05	3.00	~								

建築物の構造の規制に必要な衝撃に関する事項	自然現象の種類	急傾斜地の崩壊	箇所番号	115-H22-006-2
	告示番号	神奈川県告示第43号	箇所名	鍛冶ヶ谷2丁目2-2
	告示年月日	令和3年2月5日	所在地	横浜市栄区鍛冶ヶ谷2丁目、鍛冶ヶ谷1丁目及び港南区日野南7丁目

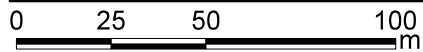
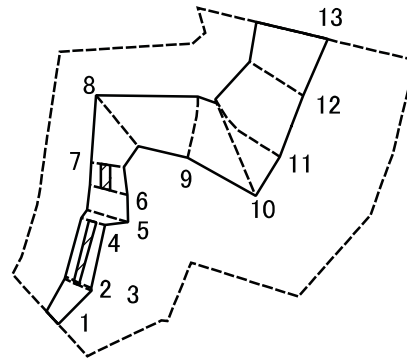
土砂災害警戒区域等指定図(その2-2)



図中の数字は横断測線番号を示す

土砂災害特別警戒区域の区域区分図 (急傾斜地の崩壊に伴う土石等の移動により建築物の地上部に作用すると想定される力)	土砂災害防止法施行令第二条の基準に該当する区域		N 縮尺 1:2,000	自然現象の種類	急傾斜地の崩壊	箇所番号	115-H22-006-3
	土砂災害防止法施行令第三条の基準に該当する区域			告示番号	神奈川県告示第43号	箇所名	鍛冶ヶ谷2丁目2-3
	それ以外の区域			告示年月日	令和3年2月5日	所在地	横浜市栄区鍛冶ヶ谷2丁目、鍛冶ヶ谷1丁目及び港南区日野南7丁目

土砂災害警戒区域等指定図(その2-3)



図中の数字は横断測線番号を示す

土砂災害特別警戒区域の区域区分図
(急傾斜地の崩壊に伴う土石等の堆積により
建築物の地上部に作用すると想定される力)

土砂災害防止法施行令第二条の基準に該当する区域



自然現象
の種類

急傾斜地の崩壊

箇所番号

115-H22-006-3

土砂災害防止法
施行令第三条の
基準に該当する
区域

土石等の堆積の高さが3mを超える区域



縮尺

告示番号

神奈川県告示第43号

箇所名

鍛冶ヶ谷2丁目2-3

区域

それ以外の区域



1:2,000

告示年月日

令和3年2月5日

所在地

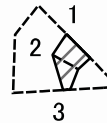
横浜市栄区鍛冶ヶ谷2丁目、
鍛冶ヶ谷1丁目及び港南区日野南7丁目

土砂災害警戒区域等指定図書(その3)

横断測線の区間	土石等の移動により建築物の地上部に作用すると想定される力				土石等の堆積により建築物の地上部に作用すると想定される力				横断測線の区間	土石等の移動により建築物の地上部に作用すると想定される力				土石等の堆積により建築物の地上部に作用すると想定される力			
	土石等の(移動)高さが1m以下の場合、土石等の移動による力が100kN/m ² を超える区域		それ以外の区域		土石等の堆積の高さが3mを超える区域		それ以外の区域			土石等の(移動)高さが1m以下の場合、土石等の移動による力が100kN/m ² を超える区域		それ以外の区域		土石等の堆積の高さが3mを超える区域		それ以外の区域	
	力の大きさのうち最大のもの(kN/m ²)	土石等の高さ(m)	力の大きさのうち最大のもの(kN/m ²)	土石等の高さ(m)	力の大きさのうち最大のもの(kN/m ²)	土石等の高さ(m)	力の大きさのうち最大のもの(kN/m ²)	土石等の高さ(m)		力の大きさのうち最大のもの(kN/m ²)	土石等の高さ(m)	力の大きさのうち最大のもの(kN/m ²)	土石等の高さ(m)	力の大きさのうち最大のもの(kN/m ²)	土石等の高さ(m)	力の大きさのうち最大のもの(kN/m ²)	土石等の高さ(m)
1 ~ 2	-	-	53.46	0.75	-	-	16.05	3.00	~								
2 ~ 3	-	-	53.46	0.75	17.19	3.21	16.05	3.00	~								
3 ~ 4	-	-	49.64	0.75	18.49	3.45	16.05	3.00	~								
4 ~ 5	-	-	71.16	0.75	-	-	16.05	3.00	~								
5 ~ 6	-	-	71.16	0.75	-	-	16.05	3.00	~								
6 ~ 7	-	-	64.89	0.75	17.19	3.21	16.05	3.00	~								
7 ~ 8	-	-	100.00	0.75	-	-	16.05	3.00	~								
8 ~ 9	-	-	100.00	0.75	-	-	15.23	2.85	~								
9 ~ 10	-	-	100.00	0.75	-	-	15.23	2.85	~								
10 ~ 11	109.15	0.75	100.00	0.75	-	-	13.16	2.46	~								
11 ~ 12	-	-	100.00	0.75	-	-	15.46	2.89	~								
12 ~ 13	-	-	100.00	0.75	-	-	15.46	2.89	~								
~									~								
~									~								
~									~								
~									~								
~									~								
~									~								
~									~								
~									~								
~									~								
~									~								
~									~								
~									~								

建築物の構造の規制に必要な衝撃に関する事項	自然現象の種類	急傾斜地の崩壊	箇所番号	115-H22-006-3
	告示番号	神奈川県告示第43号	箇所名	鍛冶ケ谷2丁目2-3
	告示年月日	令和3年2月5日	所在地	横浜市栄区鍛冶ケ谷2丁目、鍛冶ケ谷1丁目及び港南区日野7丁目

土砂災害警戒区域等指定図(その2-2)



0 25 50 100
m

図中の数字は横断測線番号を示す

土砂災害特別警戒区域の区域区分図
(急傾斜地の崩壊に伴う土石等の移動により
建築物の地上部に作用すると想定される力)

土砂災害防止法施行令第二条の基準に該当する区域



土砂災害防止法
施行令第三条の
基準に該当する
区域

土石等の(移動)高さが1m以下の場合、
土石等の移動による力が100kN/m²を超える区域



それ以外の区域



縮尺

1:2,000

自然現象
の種類

急傾斜地の崩壊

告示番号

神奈川県告示第43号

告示年月日

令和3年2月5日

箇所番号

115-H22-006-5

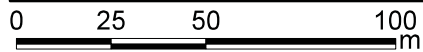

箇所名

鍛冶ヶ谷2丁目2-5

所在地

横浜市栄区鍛冶ヶ谷2丁目、
鍛冶ヶ谷1丁目及び港南区日野南7丁目

土砂災害警戒区域等指定図(その2-3)



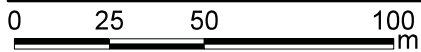
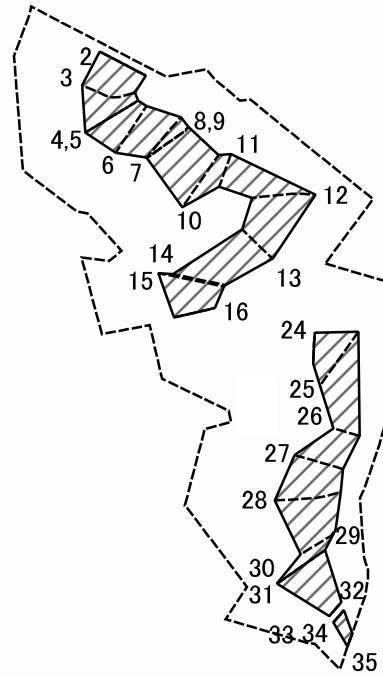
図中の数字は横断測線番号を示す

土砂災害特別警戒区域の区域区分図 (急傾斜地の崩壊に伴う土石等の堆積により建築物の地上部に作用すると想定される力)	土砂災害防止法施行令第二条の基準に該当する区域			N 縮尺 1:2,000	自然現象の種類	急傾斜地の崩壊	箇所番号	115-H22-006-5
	土砂災害防止法施行令第三条の基準に該当する区域	土石等の堆積の高さが3mを超える区域			告示番号	神奈川県告示第43号	箇所名	鍛冶ヶ谷2丁目2-5
		それ以外の区域		告示年月日	令和3年2月5日	所在地	横浜市栄区鍛冶ヶ谷2丁目、鍛冶ヶ谷1丁目及び港南区日野南7丁目	

土砂災害警戒区域等指定図書(その3)

横断測線の区間	土石等の移動により建築物の地上部に作用すると想定される力				土石等の堆積により建築物の地上部に作用すると想定される力				横断測線の区間	土石等の移動により建築物の地上部に作用すると想定される力				土石等の堆積により建築物の地上部に作用すると想定される力			
	土石等の(移動)高さが1m以下の場合、土石等の移動による力が100kN/m ² を超える区域		それ以外の区域		土石等の堆積の高さが3mを超える区域		それ以外の区域			土石等の(移動)高さが1m以下の場合、土石等の移動による力が100kN/m ² を超える区域		それ以外の区域		土石等の堆積の高さが3mを超える区域		それ以外の区域	
	力の大きさのうち最大のもの (kN/m ²)	土石等の高さ (m)	力の大きさのうち最大のもの (kN/m ²)	土石等の高さ (m)	力の大きさのうち最大のもの (kN/m ²)	土石等の高さ (m)	力の大きさのうち最大のもの (kN/m ²)	土石等の高さ (m)		力の大きさのうち最大のもの (kN/m ²)	土石等の高さ (m)	力の大きさのうち最大のもの (kN/m ²)	土石等の高さ (m)	力の大きさのうち最大のもの (kN/m ²)	土石等の高さ (m)	力の大きさのうち最大のもの (kN/m ²)	土石等の高さ (m)
1 ~ 2	-	-	75.11	0.75	-	-	11.04	2.06	~								
2 ~ 3	-	-	67.51	0.75	-	-	16.05	3.00	~								
~									~								
~									~								
~									~								
~									~								
~									~								
~									~								
~									~								
~									~								
~									~								
~									~								
~									~								
~									~								
~									~								
~									~								
~									~								
~									~								
~									~								
~									~								
~									~								
~									~								
~									~								
~									~								
~									~								
~									~								
~									~								
~									~								
~									~								
~									~								
建築物の構造の規制に必要な衝撃に関する事項	自然現象の種類			急傾斜地の崩壊	箇所番号			115-H22-006-5									
	告示番号			神奈川県告示第43号	箇所名			鍛冶ヶ谷2丁目2-5									
	告示年月日			令和3年2月5日	所在地			横浜市栄区鍛冶ヶ谷2丁目、鍛冶ヶ谷1丁目及び港南区日野南7丁目									

土砂災害警戒区域等指定図(その2-2)



図中の数字は横断測線番号を示す

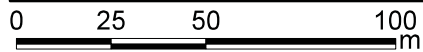
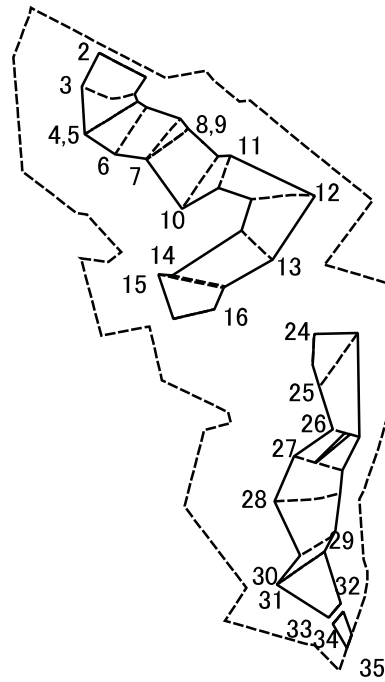
土砂災害特別警戒区域の区域区分図
(急傾斜地の崩壊に伴う土石等の移動により建築物の地上部に作用すると想定される力)

土砂災害防止法施行令第二条の基準に該当する区域	
土砂災害防止法施行令第三条の基準に該当する区域	
それ以外の区域	

N	
縮尺	1:2,000

自然現象の種類	急傾斜地の崩壊	箇所番号	115-H22-006-6
告示番号	神奈川県告示第43号	箇所名	鍛冶ヶ谷2丁目2-6
告示年月日	令和3年2月5日	所在地	横浜市栄区鍛冶ヶ谷2丁目、鍛冶ヶ谷1丁目及び港南区日野南7丁目

土砂災害警戒区域等指定図(その2-3)



図中の数字は横断測線番号を示す

土砂災害特別警戒区域の区域区分図
(急傾斜地の崩壊に伴う土石等の堆積により
建築物の地上部に作用すると想定される力)

土砂災害防止法施行令第二条の基準に該当する区域



自然現象
の種類

急傾斜地の崩壊

箇所番号

115-H22-006-6

土砂災害防止法
施行令第三条の
基準に該当する
区域

土石等の堆積の高さが3mを超える区域



縮尺

告示番号

神奈川県告示第43号

箇所名

鍛冶ヶ谷2丁目2-6

それ以外の区域



1:2,000

告示年月日

令和3年2月5日

所在地

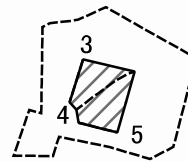
横浜市栄区鍛冶ヶ谷2丁目、
鍛冶ヶ谷1丁目及び港南区日野南7丁目

土砂災害警戒区域等指定図書(その3)

横断測線の区間	土石等の移動により建築物の地上部に作用すると想定される力				土石等の堆積により建築物の地上部に作用すると想定される力				横断測線の区間	土石等の移動により建築物の地上部に作用すると想定される力				土石等の堆積により建築物の地上部に作用すると想定される力			
	土石等の(移動)高さが1m以下の場合、土石等の移動による力が100kN/m ² を超える区域		それ以外の区域		土石等の堆積の高さが3mを超える区域		それ以外の区域			土石等の(移動)高さが1m以下の場合、土石等の移動による力が100kN/m ² を超える区域		それ以外の区域		土石等の堆積の高さが3mを超える区域		それ以外の区域	
	力の大きさのうち最大のもの(kN/m ²)	土石等の高さ(m)	力の大きさのうち最大のもの(kN/m ²)	土石等の高さ(m)	力の大きさのうち最大のもの(kN/m ²)	土石等の高さ(m)	力の大きさのうち最大のもの(kN/m ²)	土石等の高さ(m)		力の大きさのうち最大のもの(kN/m ²)	土石等の高さ(m)	力の大きさのうち最大のもの(kN/m ²)	土石等の高さ(m)	力の大きさのうち最大のもの(kN/m ²)	土石等の高さ(m)	力の大きさのうち最大のもの(kN/m ²)	土石等の高さ(m)
1 ~ 2	-	-	-	-	-	-	-	-	27 ~ 28	-	-	100.00	0.75	-	-	16.05	3.00
2 ~ 3	-	-	93.45	0.75	-	-	11.20	2.09	28 ~ 29	-	-	100.00	0.75	-	-	14.16	2.65
3 ~ 4	-	-	96.83	0.75	-	-	10.57	1.97	29 ~ 30	-	-	90.70	0.75	-	-	13.62	2.55
4 ~ 5	-	-	-	-	-	-	-	-	30 ~ 31	-	-	90.70	0.75	-	-	11.40	2.13
5 ~ 6	-	-	96.83	0.75	-	-	10.26	1.92	31 ~ 32	-	-	90.70	0.75	-	-	11.69	2.18
6 ~ 7	-	-	93.88	0.75	-	-	10.88	2.03	32 ~ 33	-	-	-	-	-	-	-	-
7 ~ 8	-	-	90.21	0.75	-	-	11.37	2.12	33 ~ 34	-	-	-	-	-	-	-	-
8 ~ 9	-	-	87.44	0.75	-	-	14.02	2.62	34 ~ 35	-	-	52.13	0.75	-	-	11.04	2.06
9 ~ 10	-	-	98.12	0.75	-	-	14.02	2.62	~								
10 ~ 11	-	-	98.12	0.75	-	-	12.30	2.30	~								
11 ~ 12	-	-	98.53	0.75	-	-	12.48	2.33	~								
12 ~ 13	-	-	98.53	0.75	-	-	13.23	2.47	~								
13 ~ 14	-	-	92.14	0.75	-	-	13.23	2.47	~								
14 ~ 15	-	-	99.58	0.75	-	-	12.48	2.33	~								
15 ~ 16	-	-	99.58	0.75	-	-	14.66	2.74	~								
16 ~ 17	-	-	-	-	-	-	-	-	~								
17 ~ 18	-	-	-	-	-	-	-	-	~								
18 ~ 19	-	-	-	-	-	-	-	-	~								
19 ~ 20	-	-	-	-	-	-	-	-	~								
20 ~ 21	-	-	-	-	-	-	-	-	~								
21 ~ 22	-	-	-	-	-	-	-	-	~								
22 ~ 23	-	-	-	-	-	-	-	-	~								
23 ~ 24	-	-	-	-	-	-	-	-	~								
24 ~ 25	-	-	99.68	0.75	-	-	12.30	2.30	~								
25 ~ 26	-	-	99.68	0.75	-	-	16.05	3.00	~								
26 ~ 27	-	-	81.52	0.75	17.19	3.21	16.05	3.00	~								

建築物の構造の規制に必要な衝撃に関する事項	自然現象の種類	急傾斜地の崩壊	箇所番号	115-H22-006-6
	告示番号	神奈川県告示第43号	箇所名	鍛冶ヶ谷2丁目2-6
	告示年月日	令和3年2月5日	所在地	横浜市栄区鍛冶ヶ谷2丁目、鍛冶ヶ谷1丁目及び港南区日野南7丁目

土砂災害警戒区域等指定図(その2-2)



0 25 50 100
m

図中の数字は横断測線番号を示す

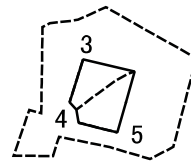
土砂災害特別警戒区域の区域区分図
(急傾斜地の崩壊に伴う土石等の移動により
建築物の地上部に作用すると想定される力)

土砂災害防止法施行令第二条の基準に該当する区域	
土砂災害防止法施行令第三条の基準に該当する区域	
それ以外の区域	

N
縮尺
1:2,000

自然現象の種類	急傾斜地の崩壊	箇所番号	115-H22-006-7
告示番号	神奈川県告示第43号	箇所名	鍛冶ヶ谷2丁目2-7
告示年月日	令和3年2月5日	所在地	横浜市栄区鍛冶ヶ谷2丁目、鍛冶ヶ谷1丁目及び港南区日野南7丁目

土砂災害警戒区域等指定図(その2-3)



0 25 50 100
m

図中の数字は横断測線番号を示す

土砂災害特別警戒区域の区域区分図
(急傾斜地の崩壊に伴う土石等の堆積により
建築物の地上部に作用すると想定される力)

土砂災害防止法施行令第二条の基準に該当する区域



自然現象
の種類

急傾斜地の崩壊

箇所番号

115-H22-006-7

土砂災害防止法
施行令第三条の
基準に該当する
区域

土石等の堆積の高さが3mを超える区域



縮尺

告示番号

神奈川県告示第43号

箇所名

鍛冶ヶ谷2丁目2-7

区域

それ以外の区域



1:2,000

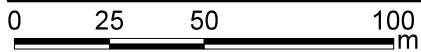
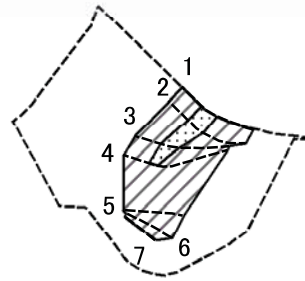
告示年月日

令和3年2月5日

所在地

横浜市栄区鍛冶ヶ谷2丁目、
鍛冶ヶ谷1丁目及び港南区日野南7丁目

土砂災害警戒区域等指定図(その2-2)



図中の数字は横断測線番号を示す

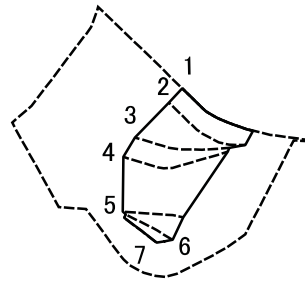
土砂災害特別警戒区域の区域区分図
(急傾斜地の崩壊に伴う土石等の移動により
建築物の地上部に作用すると想定される力)

土砂災害防止法施行令第二条の基準に該当する区域	
土砂災害防止法施行令第三条の基準に該当する区域	
それ以外の区域	

N	
縮尺	1:2,000

自然現象の種類	急傾斜地の崩壊	箇所番号	115-H22-006-9
告示番号	神奈川県告示第43号	箇所名	鍛冶ヶ谷2丁目2-9
告示年月日	令和3年2月5日	所在地	横浜市栄区鍛冶ヶ谷2丁目、鍛冶ヶ谷1丁目及び港南区日野南7丁目

土砂災害警戒区域等指定図(その2-3)



0 25 50 100
m

図中の数字は横断測線番号を示す

土砂災害特別警戒区域の区域区分図
(急傾斜地の崩壊に伴う土石等の堆積により
建築物の地上部に作用すると想定される力)

土砂災害防止法施行令第二条の基準に該当する区域



自然現象
の種類

急傾斜地の崩壊

箇所番号

115-H22-006-9

土砂災害防止法
施行令第三条の
基準に該当する
区域

土石等の堆積の高さが3mを超える区域



縮尺

告示番号

神奈川県告示第43号

箇所名

鍛冶ヶ谷2丁目2-9

それ以外の区域



1:2,000

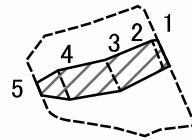
告示年月日

令和3年2月5日

所在地

横浜市栄区鍛冶ヶ谷2丁目、
鍛冶ヶ谷1丁目及び港南区日野南7丁目

土砂災害警戒区域等指定図(その2-2)



0 25 50 100
m

図中の数字は横断測線番号を示す

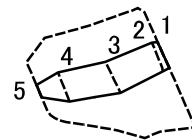
土砂災害特別警戒区域の区域区分図
(急傾斜地の崩壊に伴う土石等の移動により
建築物の地上部に作用すると想定される力)

土砂災害防止法施行令第二条の基準に該当する区域	
土砂災害防止法施行令第三条の基準に該当する区域	
それ以外の区域	

N
縮尺
1:2,000

自然現象の種類	急傾斜地の崩壊	箇所番号	115-H22-006-10
告示番号	神奈川県告示第43号	箇所名	鍛冶ヶ谷2丁目2-10
告示年月日	令和3年2月5日	所在地	横浜市長区鍛冶ヶ谷2丁目、鍛冶ヶ谷1丁目及び港南区日野南7丁目

土砂災害警戒区域等指定図(その2-3)



0 25 50 100
m

図中の数字は横断測線番号を示す

土砂災害特別警戒区域の区域区分図
(急傾斜地の崩壊に伴う土石等の堆積により
建築物の地上部に作用すると想定される力)

土砂災害防止法施行令第二条の基準に該当する区域



N

自然現象
の種類

急傾斜地の崩壊

箇所番号

115-H22-006-10

土砂災害防止法
施行令第三条の
基準に該当する
区域

土石等の堆積の高さが3mを超える区域



縮尺

告示番号

神奈川県告示第43号

箇所名

鍛冶ヶ谷2丁目2-10

区域

それ以外の区域



1:2,000

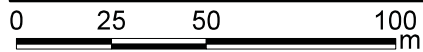
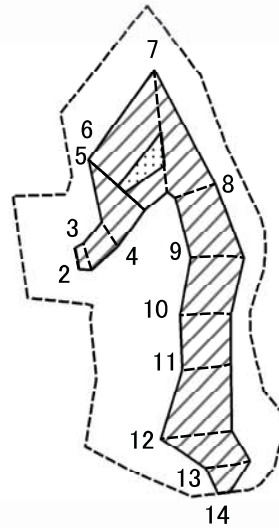
告示年月日

令和3年2月5日

所在地

横浜市栄区鍛冶ヶ谷2丁目、
鍛冶ヶ谷1丁目及び港南区日野南7丁目

土砂災害警戒区域等指定図(その2-2)



図中の数字は横断測線番号を示す

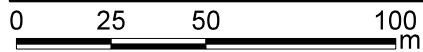
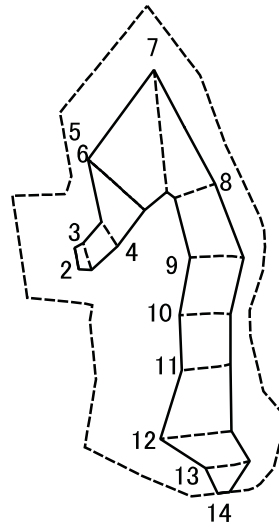
土砂災害特別警戒区域の区域区分図
(急傾斜地の崩壊に伴う土石等の移動により
建築物の地上部に作用すると想定される力)

土砂災害防止法施行令第二条の基準に該当する区域	
土砂災害防止法施行令第三条の基準に該当する区域	
それ以外の区域	

N	
縮尺	1:2,000

自然現象の種類	急傾斜地の崩壊	箇所番号	115-H22-006-11
告示番号	神奈川県告示第43号	箇所名	鍛冶ヶ谷2丁目2-11
告示年月日	令和3年2月5日	所在地	横浜市栄区鍛冶ヶ谷2丁目、鍛冶ヶ谷1丁目及び港南区日野南7丁目

土砂災害警戒区域等指定図(その2-3)



図中の数字は横断測線番号を示す

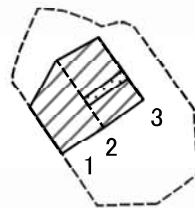
土砂災害特別警戒区域の区域区分図
 (急傾斜地の崩壊に伴う土石等の堆積により建築物の地上部に作用すると想定される力)

土砂災害防止法施行令第二条の基準に該当する区域	
土砂災害防止法施行令第三条の基準に該当する区域	
それ以外の区域	

N
 縮尺
 1:2,000

自然現象の種類	急傾斜地の崩壊	箇所番号	115-H22-006-11
告示番号	神奈川県告示第43号	箇所名	鍛冶ヶ谷2丁目2-11
告示年月日	令和3年2月5日	所在地	横浜市栄区鍛冶ヶ谷2丁目、鍛冶ヶ谷1丁目及び港南区日野南7丁目

土砂災害警戒区域等指定図(その2-2)



0 25 50 100
m

図中の数字は横断測線番号を示す

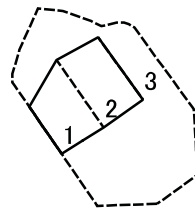
土砂災害特別警戒区域の区域区分図
(急傾斜地の崩壊に伴う土石等の移動により
建築物の地上部に作用すると想定される力)

土砂災害防止法施行令第二条の基準に該当する区域	
土砂災害防止法施行令第三条の基準に該当する区域	
それ以外の区域	

N	縮尺
1:2,000	

自然現象の種類	急傾斜地の崩壊	箇所番号	115-H22-006-12
告示番号	神奈川県告示第43号	箇所名	鍛冶ヶ谷2丁目2-12
告示年月日	令和3年2月5日	所在地	横浜市長区鍛冶ヶ谷2丁目、鍛冶ヶ谷1丁目及び港南区日野南7丁目

土砂災害警戒区域等指定図(その2-3)



0 25 50 100
m

図中の数字は横断測線番号を示す

土砂災害特別警戒区域の区域区分図
(急傾斜地の崩壊に伴う土石等の堆積により
建築物の地上部に作用すると想定される力)

土砂災害防止法施行令第二条の基準に該当する区域



自然現象
の種類

急傾斜地の崩壊

箇所番号

115-H22-006-12

土砂災害防止法
施行令第三条の
基準に該当する
区域

土石等の堆積の高さが3mを超える区域



縮尺

告示番号

神奈川県告示第43号

箇所名

鍛冶ヶ谷2丁目2-12

それ以外の区域



1:2,000

告示年月日

令和3年2月5日

所在地

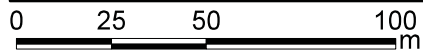
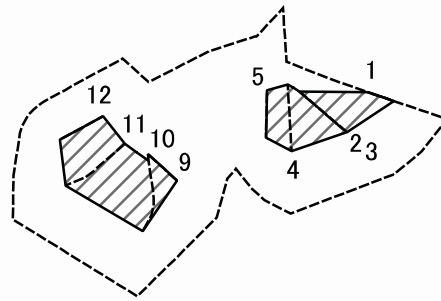
横浜市栄区鍛冶ヶ谷2丁目、
鍛冶ヶ谷1丁目及び港南区日野南7丁目

土砂災害警戒区域等指定図書(その3)

横断測線の区間	土石等の移動により建築物の地上部に作用すると想定される力				土石等の堆積により建築物の地上部に作用すると想定される力				横断測線の区間	土石等の移動により建築物の地上部に作用すると想定される力				土石等の堆積により建築物の地上部に作用すると想定される力			
	土石等の(移動)高さが1m以下の場合、土石等の移動による力が100kN/m ² を超える区域		それ以外の区域		土石等の堆積の高さが3mを超える区域		それ以外の区域			土石等の(移動)高さが1m以下の場合、土石等の移動による力が100kN/m ² を超える区域		それ以外の区域		土石等の堆積の高さが3mを超える区域		それ以外の区域	
	力の大きさのうち最大のもの (kN/m ²)	土石等の高さ (m)	力の大きさのうち最大のもの (kN/m ²)	土石等の高さ (m)	力の大きさのうち最大のもの (kN/m ²)	土石等の高さ (m)	力の大きさのうち最大のもの (kN/m ²)	土石等の高さ (m)		力の大きさのうち最大のもの (kN/m ²)	土石等の高さ (m)	力の大きさのうち最大のもの (kN/m ²)	土石等の高さ (m)	力の大きさのうち最大のもの (kN/m ²)	土石等の高さ (m)	力の大きさのうち最大のもの (kN/m ²)	土石等の高さ (m)
1 ~ 2	-	-	100.00	0.75	-	-	9.53	1.78	~								
2 ~ 3	104.66	0.75	100.00	0.75	-	-	9.82	1.83	~								
3 ~ 4	-	-	-	-	-	-	-	-	~								
~									~								
~									~								
~									~								
~									~								
~									~								
~									~								
~									~								
~									~								
~									~								
~									~								
~									~								
~									~								
~									~								
~									~								
~									~								
~									~								
~									~								

建築物の構造の規制に必要な衝撃に関する事項	自然現象の種類	急傾斜地の崩壊	箇所番号	115-H22-006-12
	告示番号	神奈川県告示第43号	箇所名	鍛冶ヶ谷2丁目2-12
	告示年月日	令和3年2月5日	所在地	横浜市区鍛冶ヶ谷2丁目、鍛冶ヶ谷1丁目及び港南区日野南7丁目

土砂災害警戒区域等指定図(その2-2)

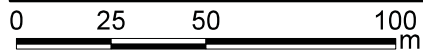
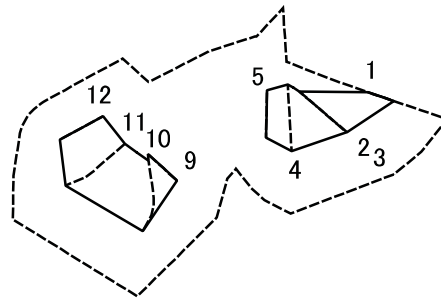


図中の数字は横断測線番号を示す

土砂災害特別警戒区域の区域区分図
(急傾斜地の崩壊に伴う土石等の移動により
建築物の地上部に作用すると想定される力)

土砂災害防止法施行令第二条の基準に該当する区域		N 縮尺 1:2,000	自然現象の種類	急傾斜地の崩壊	箇所番号	115-H22-006-13
土砂災害防止法施行令第三条の基準に該当する区域			告示番号	神奈川県告示第43号	箇所名	鍛冶ヶ谷2丁目2-13
それ以外の区域			告示年月日	令和3年2月5日	所在地	横浜市区鍛冶ヶ谷2丁目、鍛冶ヶ谷1丁目及び港南区日野南7丁目

土砂災害警戒区域等指定図(その2-3)



図中の数字は横断測線番号を示す

土砂災害特別警戒区域の区域区分図
(急傾斜地の崩壊に伴う土石等の堆積により
建築物の地上部に作用すると想定される力)

土砂災害防止法施行令第二条の基準に該当する区域



自然現象
の種類

急傾斜地の崩壊

箇所番号

115-H22-006-13

土砂災害防止法
施行令第三条の
基準に該当する
区域

土石等の堆積の高さが3mを超える区域



縮尺

告示番号

神奈川県告示第43号

箇所名

鍛冶ヶ谷2丁目2-13

それ以外の区域



1:2,000

告示年月日

令和3年2月5日

所在地

横浜市栄区鍛冶ヶ谷2丁目、
鍛冶ヶ谷1丁目及び港南区日野南7丁目

土砂災害警戒区域等指定図書(その3)

横断測線の区間	土石等の移動により建築物の地上部に作用すると想定される力				土石等の堆積により建築物の地上部に作用すると想定される力				横断測線の区間	土石等の移動により建築物の地上部に作用すると想定される力				土石等の堆積により建築物の地上部に作用すると想定される力			
	土石等の(移動)高さが1m以下の場合、土石等の移動による力が100kN/m ² を超える区域		それ以外の区域		土石等の堆積の高さが3mを超える区域		それ以外の区域			土石等の(移動)高さが1m以下の場合、土石等の移動による力が100kN/m ² を超える区域		それ以外の区域		土石等の堆積の高さが3mを超える区域		それ以外の区域	
	力の大きさのうち最大のもの (kN/m ²)	土石等の高さ (m)	力の大きさのうち最大のもの (kN/m ²)	土石等の高さ (m)	力の大きさのうち最大のもの (kN/m ²)	土石等の高さ (m)	力の大きさのうち最大のもの (kN/m ²)	土石等の高さ (m)		力の大きさのうち最大のもの (kN/m ²)	土石等の高さ (m)	力の大きさのうち最大のもの (kN/m ²)	土石等の高さ (m)	力の大きさのうち最大のもの (kN/m ²)	土石等の高さ (m)	力の大きさのうち最大のもの (kN/m ²)	土石等の高さ (m)
1 ~ 2	-	-	94.32	0.75	-	-	11.56	2.16	~								
2 ~ 3	-	-	94.32	0.75	-	-	11.56	2.16	~								
3 ~ 4	-	-	98.72	0.75	-	-	9.67	1.81	~								
4 ~ 5	-	-	98.72	0.75	-	-	9.67	1.81	~								
5 ~ 6	-	-	-	-	-	-	-	-	~								
6 ~ 7	-	-	-	-	-	-	-	-	~								
7 ~ 8	-	-	-	-	-	-	-	-	~								
8 ~ 9	-	-	-	-	-	-	-	-	~								
9 ~ 10	-	-	94.45	0.75	-	-	11.20	2.09	~								
10 ~ 11	-	-	94.45	0.75	-	-	11.04	2.06	~								
11 ~ 12	-	-	94.45	0.75	-	-	11.04	2.06	~								
12 ~ 13	-	-	-	-	-	-	-	-	~								
~									~								
~									~								
~									~								
~									~								
~									~								
~									~								
~									~								
~									~								
~									~								
~									~								
~									~								
~									~								
~									~								
~									~								

建築物の構造の規制に必要な衝撃に関する事項	自然現象の種類	急傾斜地の崩壊	箇所番号	115-H22-006-13
	告示番号	神奈川県告示第43号	箇所名	鍛冶ヶ谷2丁目2-13
	告示年月日	令和3年2月5日	所在地	横浜市栄区鍛冶ヶ谷2丁目、鍛冶ヶ谷1丁目及び港南区日野南7丁目