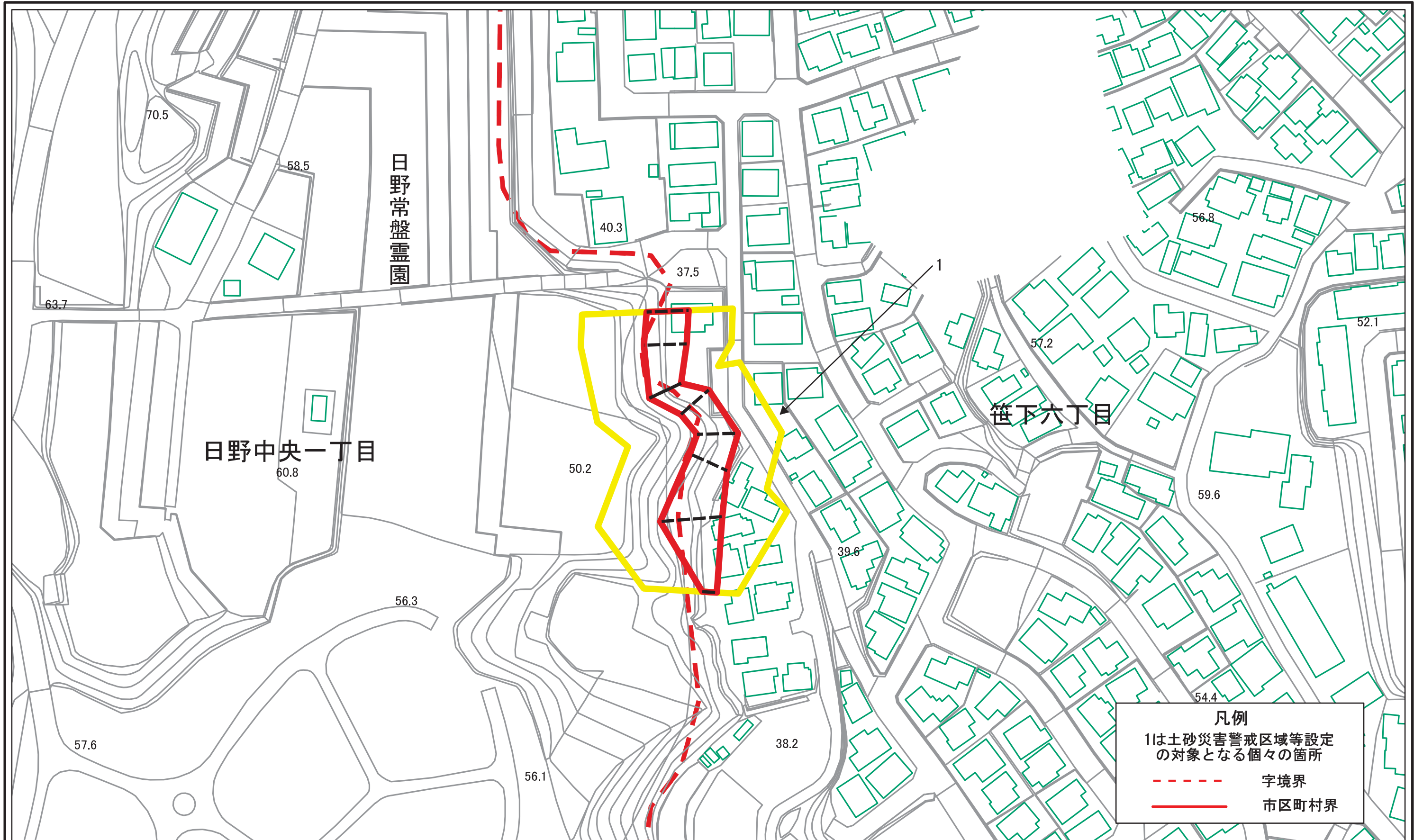


土砂災害警戒区域等指定図(その2-1)

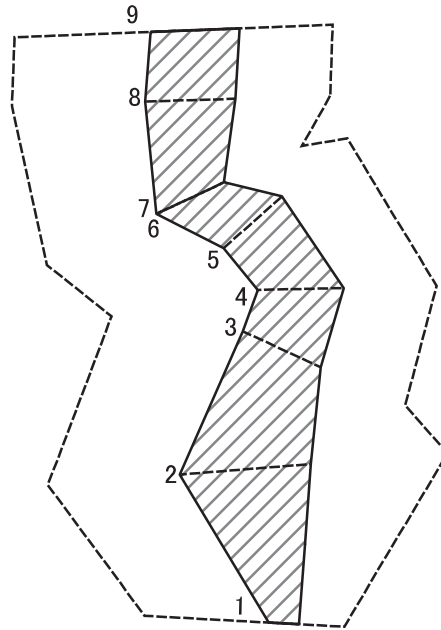


土砂災害警戒区域・土砂災害特別警戒区域 区域図		縮尺		告示年月日		所在地	
土砂災害防止法施行令第二条の基準に該当する区域		縮尺	1:1,000	告示年月日	令和3年2月5日	所在地	横浜市港南区笹下6丁目 及び日野中央1丁目
土砂災害防止法施行令第三条の基準に該当する区域		告示番号	神奈川県告示第41号	告示年月日	令和3年2月5日	所在地	横浜市港南区笹下6丁目 及び日野中央1丁目
それ以外の区域		告示年月日	令和3年2月5日	告示年月日	令和3年2月5日	所在地	横浜市港南区笹下6丁目 及び日野中央1丁目

凡例
 1は土砂災害警戒区域等設定の対象となる個々の箇所
 - - - 字境界
 — 市区町村界

自然現象の種類	急傾斜地の崩壊	箇所番号	111-H21-077
告示番号	神奈川県告示第41号	箇所名	笹下6丁目4
告示年月日	令和3年2月5日	所在地	横浜市港南区笹下6丁目 及び日野中央1丁目

土砂災害警戒区域等指定図(その2-2)



図中の数字は横断測線番号を示す

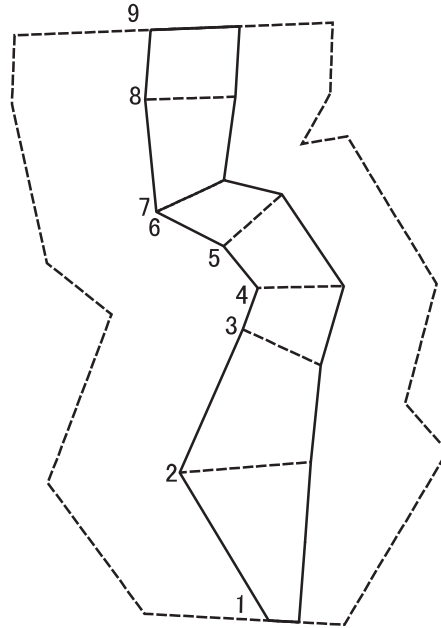
土砂災害特別警戒区域の区域区分図
(急傾斜地の崩壊に伴う土石等の移動により
建築物の地上部に作用すると想定される力)

土砂災害防止法施行令第二条の基準に該当する区域	
土砂災害防止法施行令第三条の基準に該当する区域	
それ以外の区域	

N	縮尺
1:1,000	

自然現象の種類	急傾斜地の崩壊	箇所番号	111-H21-077-1
告示番号	神奈川県告示第41号	箇所名	笹下6丁目4-1
告示年月日	令和3年2月5日	所在地	横浜市港南区笹下6丁目 及び日野中央1丁目

土砂災害警戒区域等指定図(その2-3)



図中の数字は横断測線番号を示す

土砂災害特別警戒区域の区域区分図
(急傾斜地の崩壊に伴う土石等の堆積により
建築物の地上部に作用すると想定される力)

土砂災害防止法施行令第二条の基準に該当する区域



自然現象
の種類

急傾斜地の崩壊

箇所番号

111-H21-077-1

土砂災害防止法
施行令第三条の
基準に該当する
区域

土石等の堆積の高さが3mを超える区域



縮尺

告示番号

神奈川県告示第41号

箇所名

笹下6丁目4-1

それ以外の区域



1:1,000

告示年月日

令和3年2月5日

所在地

横浜市港南区笹下6丁目
及び日野中央1丁目

