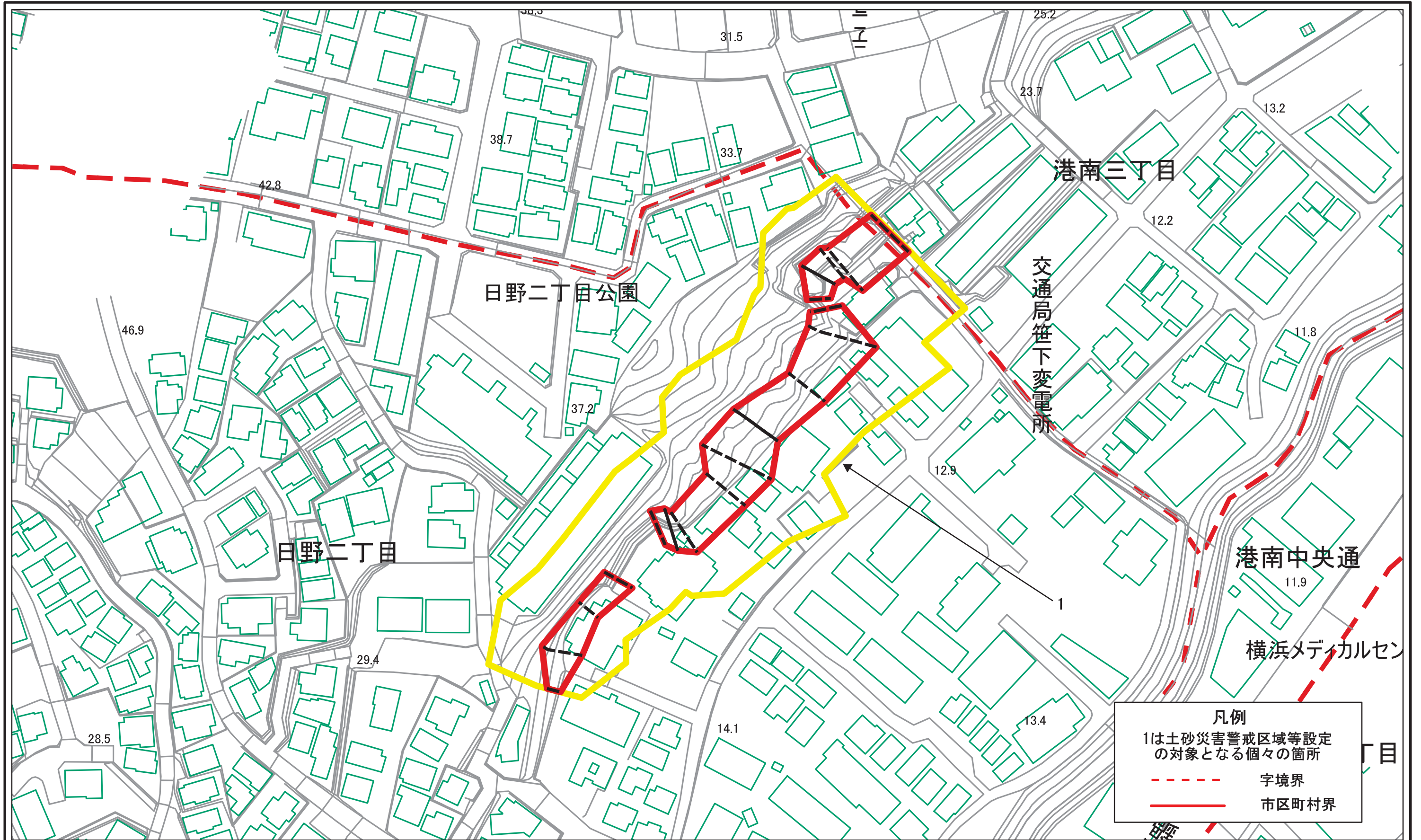


土砂災害警戒区域等指定図(その2-1)



凡例

1は土砂災害警戒区域等設定の対象となる個々の箇所

--- 字境界

— 市区町村界



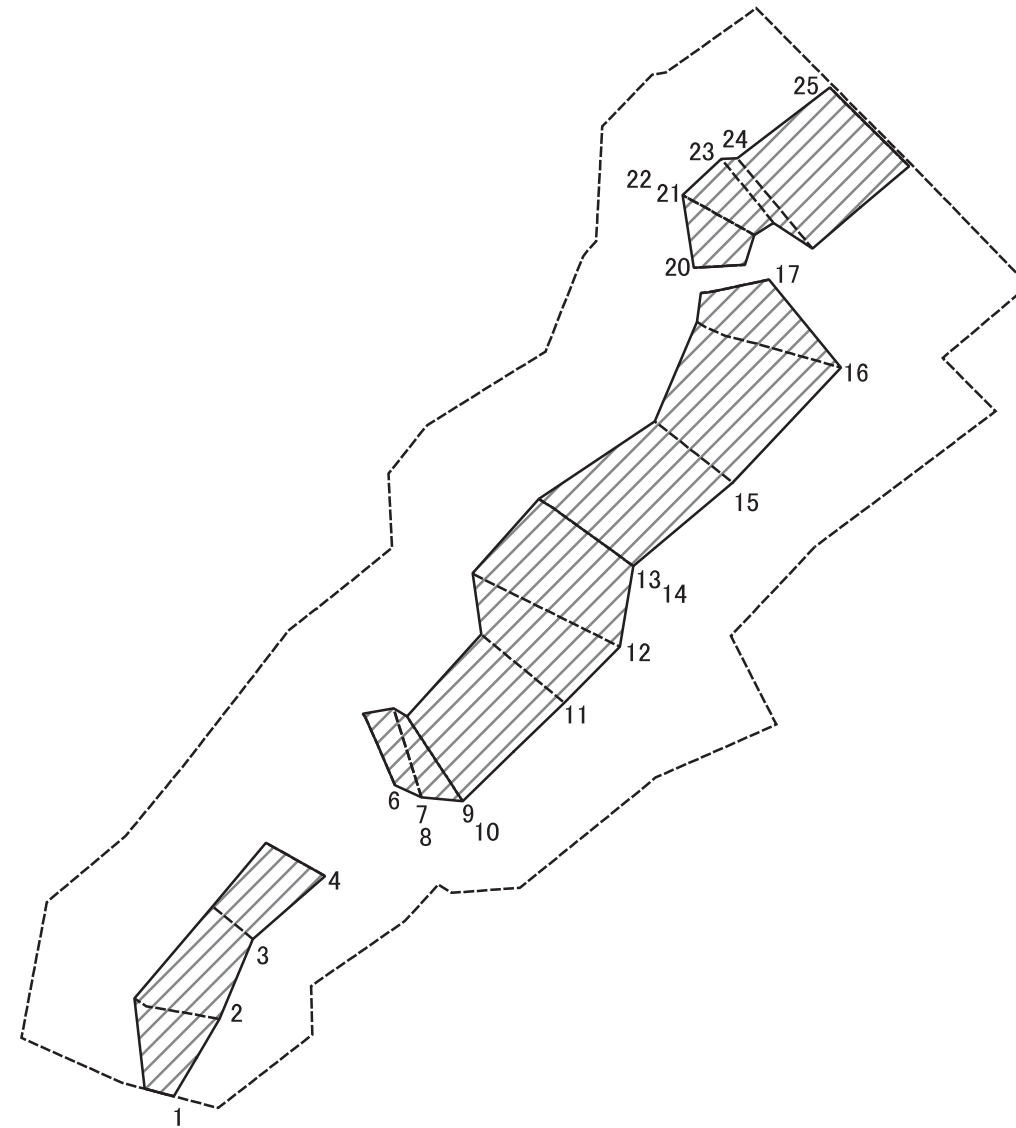
土砂災害警戒区域・土砂災害特別警戒区域
区域図

土砂災害防止法施行令第二条の基準に該当する区域	
土砂災害防止法施行令第三条の基準に該当する区域	
それ以外の区域	

縮尺	1:1,000
----	---------

自然現象の種類	急傾斜地の崩壊	箇所番号	111-H21-036
告示番号	神奈川県告示第41号	箇所名	日野2丁目1
告示年月日	令和3年2月5日	所在地	横浜市港南区日野2丁目及び港南3丁目

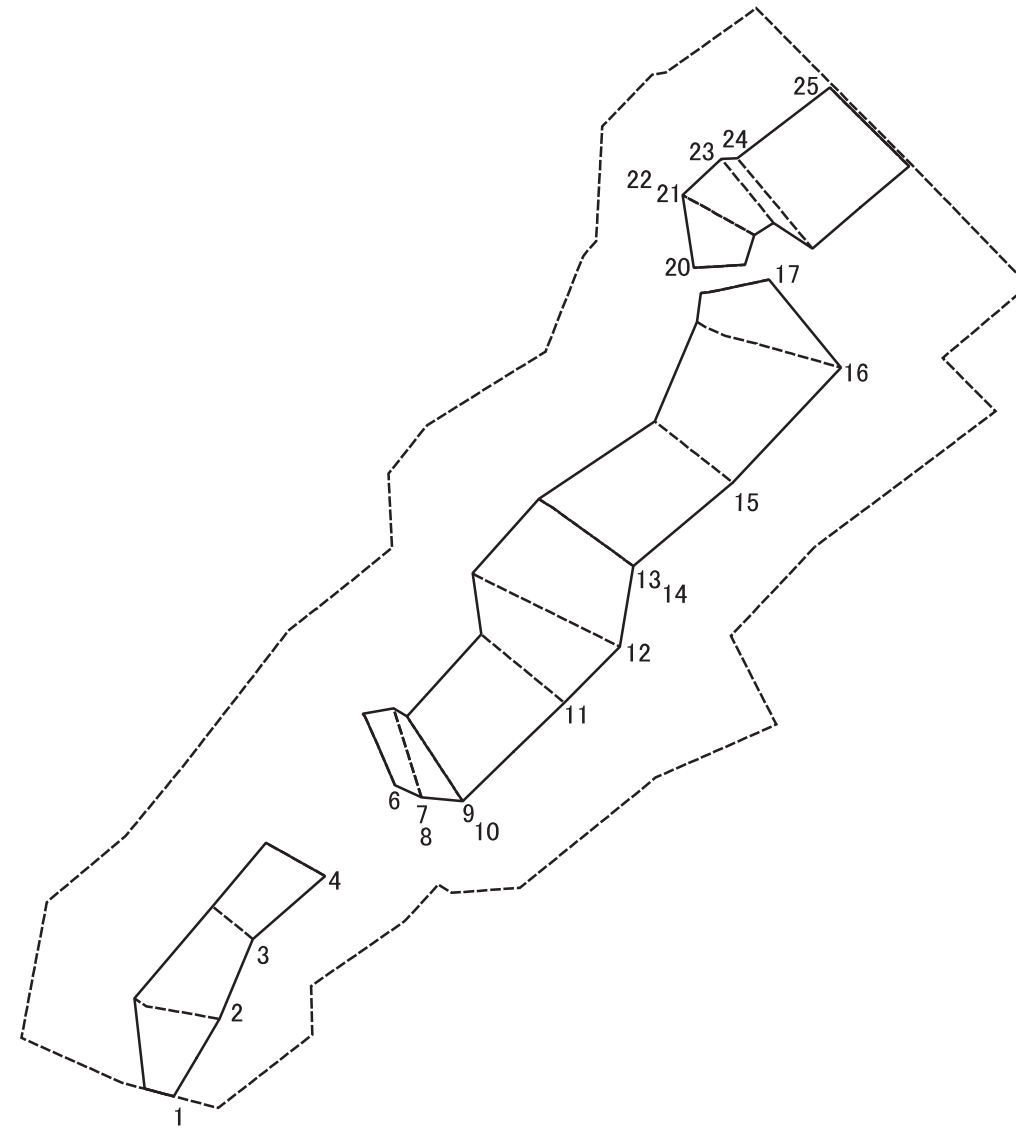
土砂災害警戒区域等指定図(その2-2)



図中の数字は横断測線番号を示す

土砂災害特別警戒区域の区域区分図 (急傾斜地の崩壊に伴う土石等の移動により 建築物の地上部に作用すると想定される力)	土砂災害防止法施行令第二条の基準に該当する区域		N 縮尺 1:1,000	自然現象の種類	急傾斜地の崩壊	箇所番号	111-H21-036-1
	土砂災害防止法施行令第三条の基準に該当する区域			告示番号	神奈川県告示第41号	箇所名	日野2丁目1-1
	それ以外の区域			告示年月日	令和3年2月5日	所在地	横浜市港南区日野2丁目及び港南3丁目

土砂災害警戒区域等指定図(その2-3)



図中の数字は横断測線番号を示す

土砂災害特別警戒区域の区域区分図 (急傾斜地の崩壊に伴う土石等の堆積により 建築物の地上部に作用すると想定される力)	土砂災害防止法施行令第二条の基準に該当する区域		N 縮尺 1:1,000	自然現象の種類	急傾斜地の崩壊	箇所番号	111-H21-036-1
	土砂災害防止法施行令第三条の基準に該当する区域			告示番号	神奈川県告示第41号	箇所名	日野2丁目1-1
	それ以外の区域			告示年月日	令和3年2月5日	所在地	横浜市港南区日野2丁目及び港南3丁目

土砂災害警戒区域等指定図書(その3)

横断測線の区間	土石等の移動により建築物の地上部に作用すると想定される力				土石等の堆積により建築物の地上部に作用すると想定される力				横断測線の区間	土石等の移動により建築物の地上部に作用すると想定される力				土石等の堆積により建築物の地上部に作用すると想定される力			
	土石等の(移動)高さが1m以下の場合、土石等の移動による力が100kN/m ² を超える区域		それ以外の区域		土石等の堆積の高さが3mを超える区域		それ以外の区域			土石等の(移動)高さが1m以下の場合、土石等の移動による力が100kN/m ² を超える区域		それ以外の区域		土石等の堆積の高さが3mを超える区域		それ以外の区域	
	力の大きさのうち最大のもの(kN/m ²)	土石等の高さ(m)	力の大きさのうち最大のもの(kN/m ²)	土石等の高さ(m)	力の大きさのうち最大のもの(kN/m ²)	土石等の高さ(m)	力の大きさのうち最大のもの(kN/m ²)	土石等の高さ(m)		力の大きさのうち最大のもの(kN/m ²)	土石等の高さ(m)	力の大きさのうち最大のもの(kN/m ²)	土石等の高さ(m)	力の大きさのうち最大のもの(kN/m ²)	土石等の高さ(m)	力の大きさのうち最大のもの(kN/m ²)	土石等の高さ(m)
1 ~ 2	-	-	79.96	0.75	-	-	9.04	1.69	~								
2 ~ 3	-	-	79.96	0.75	-	-	10.82	2.02	~								
3 ~ 4	-	-	74.02	0.75	-	-	10.82	2.02	~								
4 ~ 5	-	-	-	-	-	-	-	-	~								
5 ~ 6	-	-	-	-	-	-	-	-	~								
6 ~ 7	-	-	83.18	0.75	-	-	10.84	2.03	~								
8 ~ 9	-	-	83.18	0.75	-	-	9.24	1.73	~								
10 ~ 11	-	-	89.63	0.75	-	-	9.47	1.77	~								
11 ~ 12	-	-	97.95	0.75	-	-	11.05	2.07	~								
12 ~ 13	-	-	97.95	0.75	-	-	11.05	2.07	~								
14 ~ 15	-	-	85.96	0.75	-	-	10.91	2.04	~								
15 ~ 16	-	-	95.97	0.75	-	-	11.08	2.07	~								
16 ~ 17	-	-	95.97	0.75	-	-	11.08	2.07	~								
17 ~ 18	-	-	-	-	-	-	-	-	~								
18 ~ 19	-	-	-	-	-	-	-	-	~								
19 ~ 20	-	-	-	-	-	-	-	-	~								
20 ~ 21	-	-	78.36	0.75	-	-	13.97	2.61	~								
22 ~ 23	-	-	79.13	0.75	-	-	11.32	2.12	~								
23 ~ 24	-	-	94.84	0.75	-	-	13.39	2.50	~								
24 ~ 25	-	-	94.84	0.75	-	-	13.39	2.50	~								
25 ~ 26	-	-	-	-	-	-	-	-	~								
~									~								
~									~								
~									~								
~									~								
~									~								

建築物の構造の規制に必要な衝撃に関する事項	自然現象の種類	急傾斜地の崩壊	箇所番号	111-H21-036-1
	告示番号	神奈川県告示第41号	箇所名	日野2丁目1-1
	告示年月日	令和3年2月5日	所在地	横浜市港南区日野2丁目及び港南3丁目