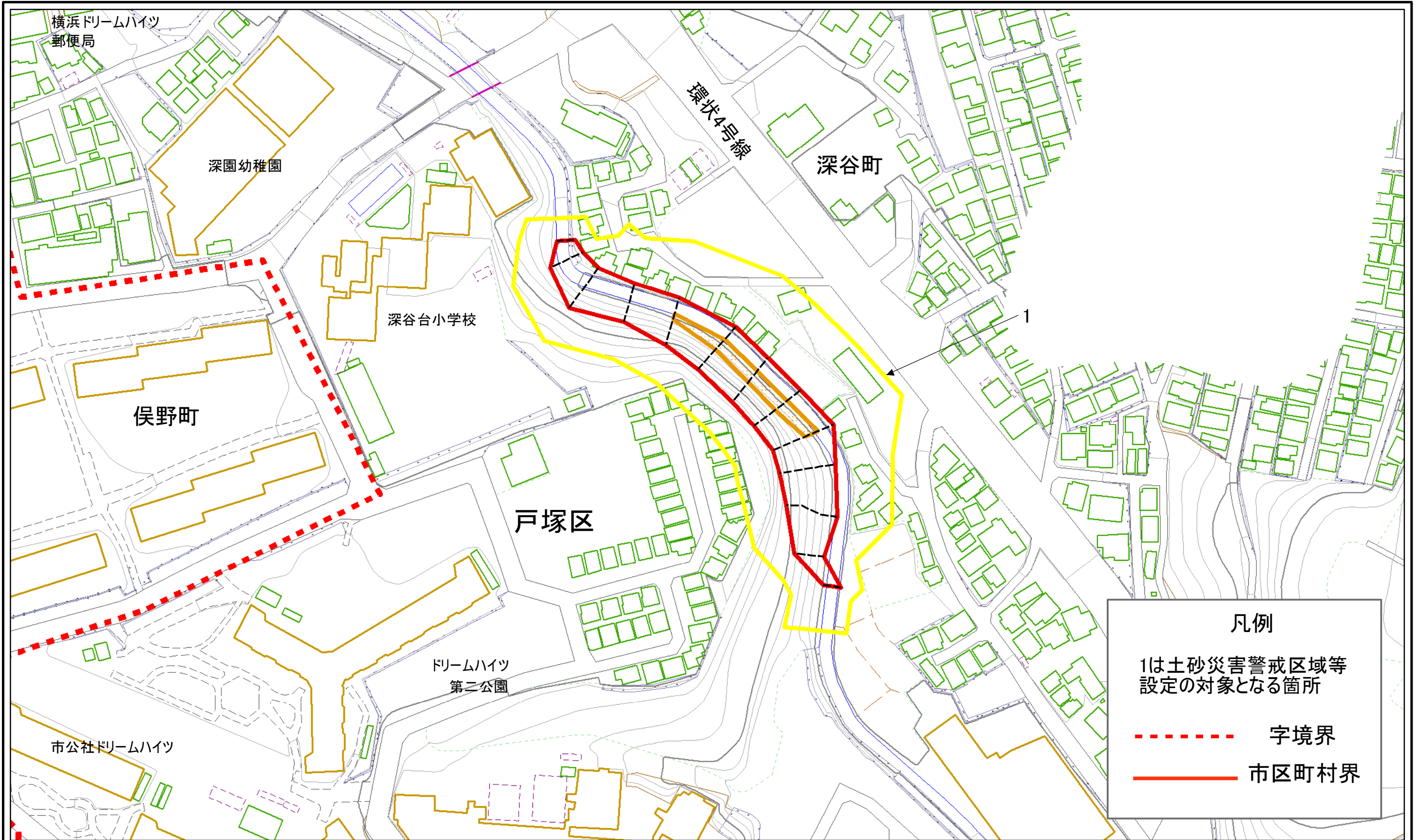


土砂災害警戒区域等指定図(その2-1)

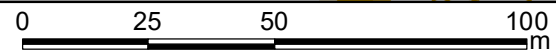


凡例

1は土砂災害警戒区域等
設定の対象となる箇所

----- 字境界

———— 市区町村界

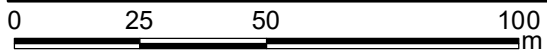
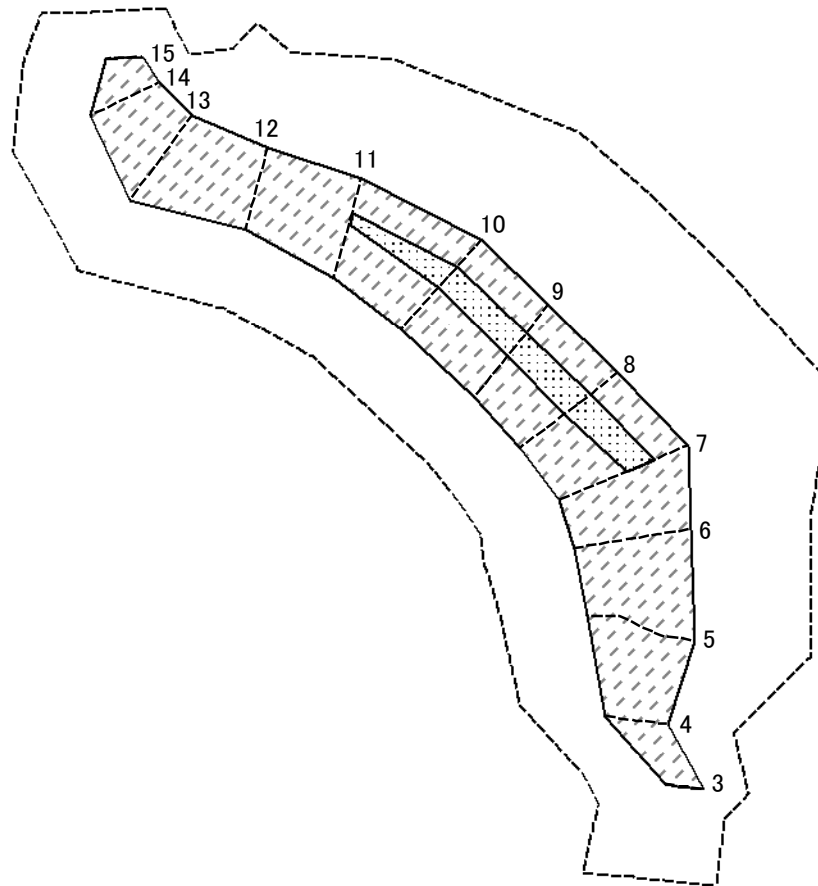


**土砂災害警戒区域・土砂災害特別警戒区域
区域図**

土砂災害防止法施行令第二条の基準に該当する区域		縮尺 1:1,500
土砂災害防止法 施行令第三条の 基準に該当する 区域		
土砂等の(移動)高さが1m以下の場合、 土砂等の移動による力が100kN/mを超える区域		
土砂等の堆積の高さが3mを超える区域 それ以外の区域		

自然現象 の種類	急傾斜地の崩壊	箇所番号	110-H22-110
告示番号	神奈川県告示第340号	箇所名	深谷町7
告示年月日	令和3年5月14日	所在地	横浜市戸塚区深谷町

土砂災害警戒区域等指定図(その2-2)



図中の数字は横断測線番号を示す

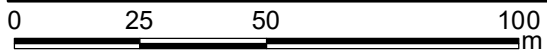
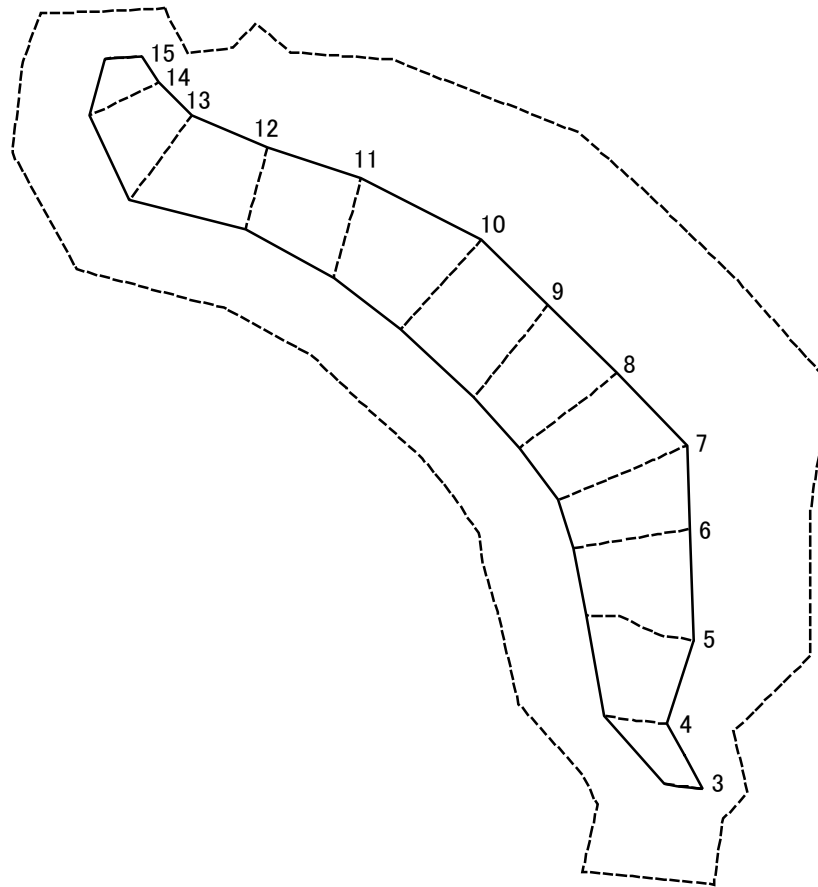
土砂災害特別警戒区域の区域区分図
 (急傾斜地の崩壊に伴う土石等の移動により
 建築物の地上部に作用すると想定される力)

土砂災害防止法施行令第二条の基準に該当する区域	
土砂災害防止法施行令第三条の基準に該当する区域	
それ以外の区域	

N	
縮尺	1:1,500

自然現象の種類	急傾斜地の崩壊	箇所番号	110-H22-110-1
告示番号	神奈川県告示第340号	箇所名	深谷町7-1
告示年月日	令和3年5月14日	所在地	横浜市戸塚区深谷町

土砂災害警戒区域等指定図(その2-3)



図中の数字は横断測線番号を示す

土砂災害特別警戒区域の区域区分図
 (急傾斜地の崩壊に伴う土石等の堆積により
 建築物の地上部に作用すると想定される力)

土砂災害防止法施行令第二条の基準に該当する区域	
土砂災害防止法施行令第三条の基準に該当する区域	
それ以外の区域	

N

 縮尺
 1:1,500

自然現象の種類	急傾斜地の崩壊	箇所番号	110-H22-110-1
告示番号	神奈川県告示第340号	箇所名	深谷町7-1
告示年月日	令和3年5月14日	所在地	横浜市戸塚区深谷町

土砂災害警戒区域等指定図書(その3)

横断測線の区間	土石等の移動により建築物の地上部に作用すると想定される力				土石等の堆積により建築物の地上部に作用すると想定される力				横断測線の区間	土石等の移動により建築物の地上部に作用すると想定される力				土石等の堆積により建築物の地上部に作用すると想定される力			
	土石等の(移動)高さが1m以下の場合、土石等の移動による力が100kN/m ² を超える区域		それ以外の区域		土石等の堆積の高さが3mを超える区域		それ以外の区域			土石等の(移動)高さが1m以下の場合、土石等の移動による力が100kN/m ² を超える区域		それ以外の区域		土石等の堆積の高さが3mを超える区域		それ以外の区域	
	力の大きさのうち最大のもの (kN/m ²)	土石等の高さ (m)	力の大きさのうち最大のもの (kN/m ²)	土石等の高さ (m)	力の大きさのうち最大のもの (kN/m ²)	土石等の高さ (m)	力の大きさのうち最大のもの (kN/m ²)	土石等の高さ (m)		力の大きさのうち最大のもの (kN/m ²)	土石等の高さ (m)	力の大きさのうち最大のもの (kN/m ²)	土石等の高さ (m)	力の大きさのうち最大のもの (kN/m ²)	土石等の高さ (m)	力の大きさのうち最大のもの (kN/m ²)	土石等の高さ (m)
1 ~ 2	-	-	-	-	-	-	-	-	-	-	-	-	-	-	-	-	
2 ~ 3	-	-	-	-	-	-	-	-	-	-	-	-	-	-	-	-	
3 ~ 4	-	-	83.32	0.75	-	-	9.51	1.78	-	-	-	-	-	-	-	-	
4 ~ 5	-	-	96.01	0.75	-	-	11.80	2.21	-	-	-	-	-	-	-	-	
5 ~ 6	-	-	96.01	0.75	-	-	11.80	2.21	-	-	-	-	-	-	-	-	
6 ~ 7	-	-	100.00	0.75	-	-	12.21	2.28	-	-	-	-	-	-	-	-	
7 ~ 8	110.19	0.75	100.00	0.75	-	-	12.99	2.43	-	-	-	-	-	-	-	-	
8 ~ 9	110.28	0.75	100.00	0.75	-	-	13.31	2.49	-	-	-	-	-	-	-	-	
9 ~ 10	110.28	0.75	100.00	0.75	-	-	13.31	2.49	-	-	-	-	-	-	-	-	
10 ~ 11	109.27	0.75	100.00	0.75	-	-	13.03	2.43	-	-	-	-	-	-	-	-	
11 ~ 12	-	-	100.00	0.75	-	-	11.99	2.24	-	-	-	-	-	-	-	-	
12 ~ 13	-	-	97.88	0.75	-	-	11.92	2.23	-	-	-	-	-	-	-	-	
13 ~ 14	-	-	97.88	0.75	-	-	11.14	2.08	-	-	-	-	-	-	-	-	
14 ~ 15	-	-	89.51	0.75	-	-	9.65	1.80	-	-	-	-	-	-	-	-	
15 ~ 16	-	-	-	-	-	-	-	-	-	-	-	-	-	-	-	-	
~																	
~																	
~																	
~																	
~																	
~																	
~																	
~																	
~																	
~																	
~																	
~																	
~																	
~																	
~																	
~																	
~																	

建築物の構造の規制に必要な衝撃に関する事項	自然現象の種類	急傾斜地の崩壊	箇所番号	110-H22-110-1
	告示番号	神奈川県告示第340号	箇所名	深谷町7-1
	告示年月日	令和3年5月14日	所在地	横浜市戸塚区深谷町