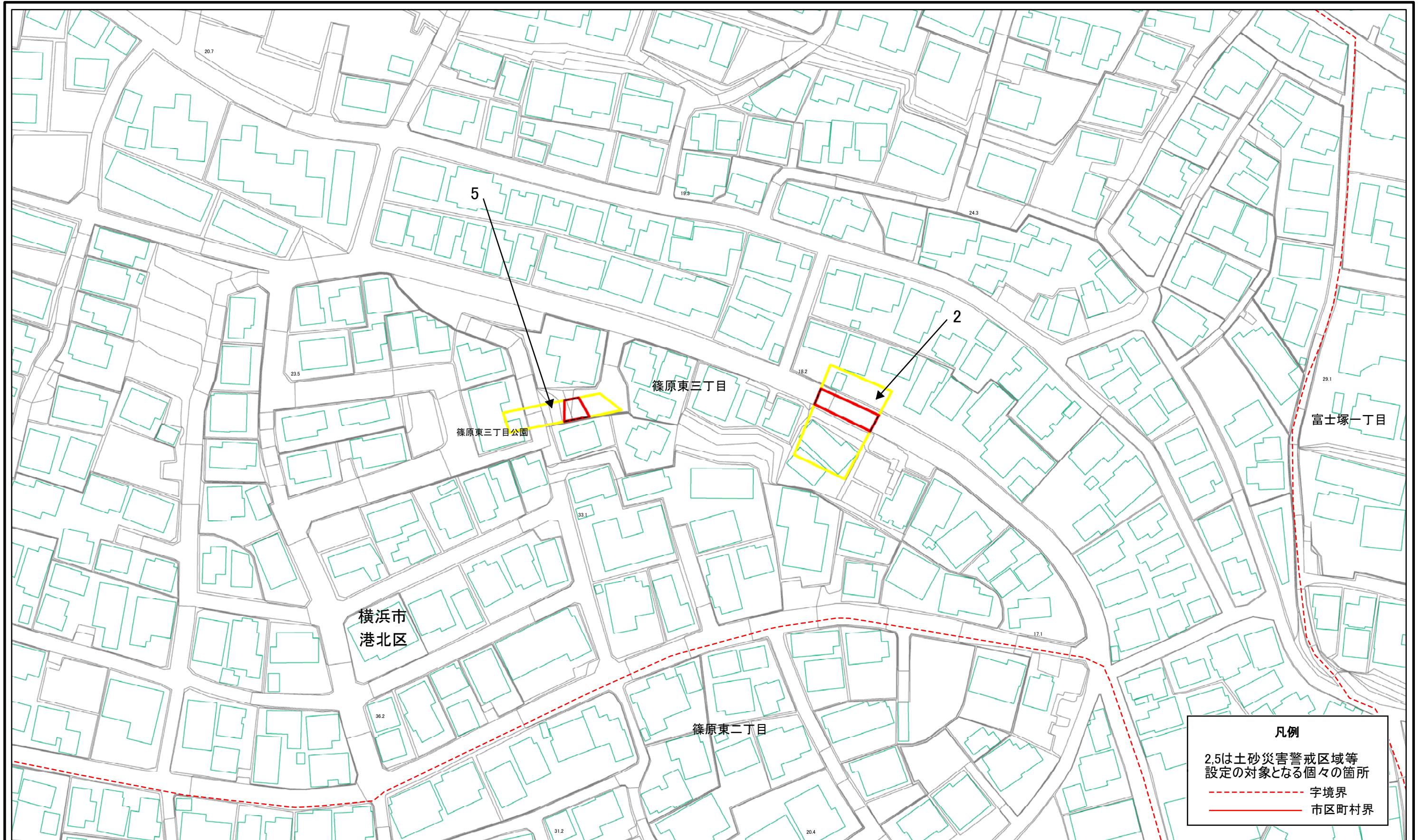
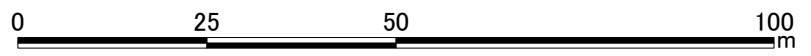


# 土砂災害警戒区域等指定図(その2-1)



**凡例**  
 2.5は土砂災害警戒区域等  
 設定の対象となる個々の箇所  
 - - - 字境界  
 ——— 市区町村界



**土砂災害警戒区域・土砂災害特別警戒区域  
 区域図**

土砂災害防止法施行令第二条の基準に該当する区域  
 土砂災害防止法  
 施行令第三条の  
 基準に該当する  
 区域  
 土砂等の(移動)高さが1m以下の場合、  
 土砂等の移動による力が100kN/mを超える区域  
 土砂等の堆積の高さが3mを超える区域  
 それ以外の区域

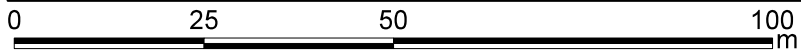
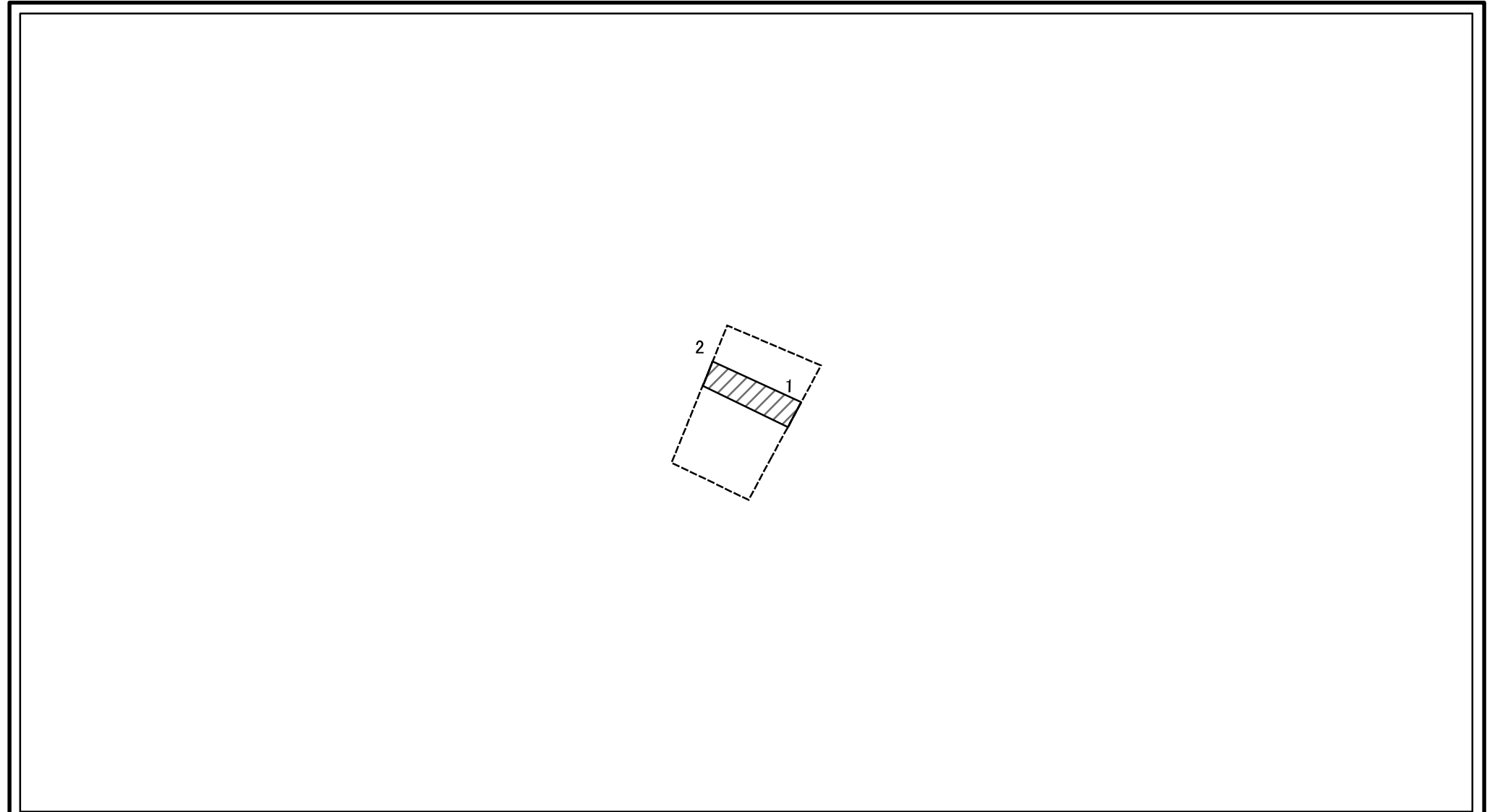
縮尺  
 1:1,000

自然現象  
 の種類  
 急傾斜地の崩壊

告示番号  
 神奈川県告示第112号  
 告示年月日  
 令和3年3月16日

箇所番号  
 109-H22-114  
 箇所名  
 篠原東3丁目2  
 所在地  
 横浜市港北区篠原東三丁目

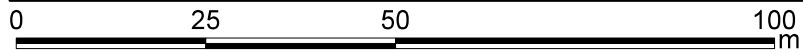
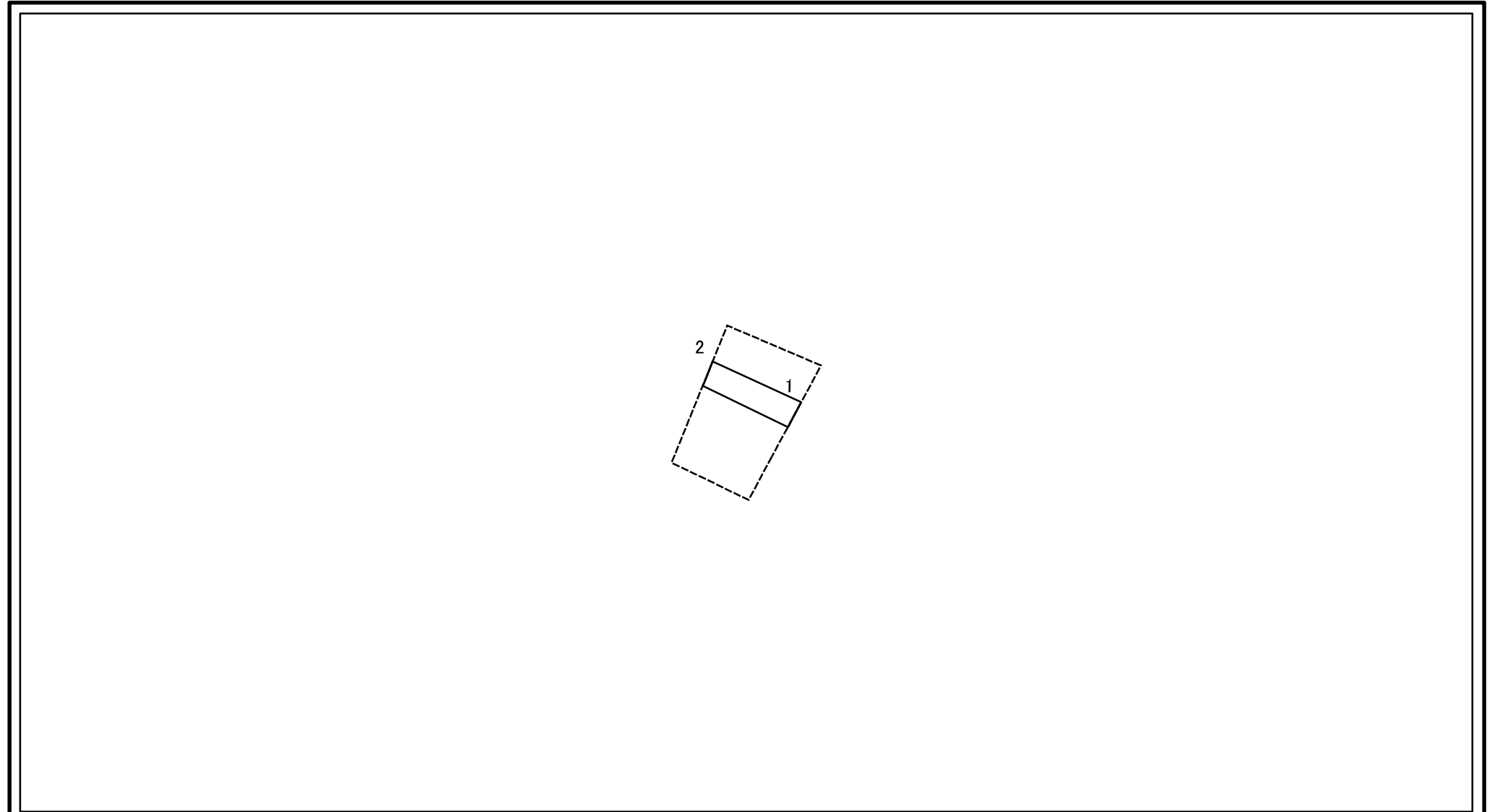
# 土砂災害警戒区域等指定図(その2-2)



図中の数字は横断測線番号を示す

<b>土砂災害特別警戒区域の区域区分図</b> (急傾斜地の崩壊に伴う土石等の移動により建築物の地上部に作用すると想定される力)	土砂災害防止法施行令第二条の基準に該当する区域		N 縮尺 1:1,000	自然現象の種類	急傾斜地の崩壊	箇所番号	109-H22-114-2
	土砂災害防止法施行令第三条の基準に該当する区域			告示番号	神奈川県告示第112号	箇所名	篠原東3丁目2-2
	それ以外の区域			告示年月日	令和3年3月16日	所在地	横浜市港北区篠原東三丁目

# 土砂災害警戒区域等指定図(その2-3)

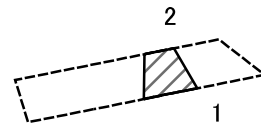


図中の数字は横断測線番号を示す

<b>土砂災害特別警戒区域の区域区分図</b> (急傾斜地の崩壊に伴う土石等の堆積により建築物の地上部に作用すると想定される力)	土砂災害防止法施行令第二条の基準に該当する区域		N 縮尺 1:1,000	自然現象の種類	急傾斜地の崩壊	箇所番号	109-H22-114-2
	土砂災害防止法施行令第三条の基準に該当する区域			告示番号	神奈川県告示第112号	箇所名	篠原東3丁目2-2
	それ以外の区域		告示年月日	令和3年3月16日	所在地	横浜市港北区篠原東三丁目	



# 土砂災害警戒区域等指定図(その2-2)



図中の数字は横断測線番号を示す

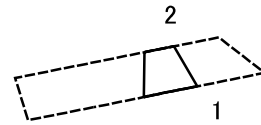
土砂災害特別警戒区域の区域区分図  
(急傾斜地の崩壊に伴う土石等の移動により  
建築物の地上部に作用すると想定される力)

土砂災害防止法施行令第二条の基準に該当する区域	
土砂災害防止法施行令第三条の基準に該当する区域	
それ以外の区域	

N
縮尺
1:1,000

自然現象の種類	急傾斜地の崩壊	箇所番号	109-H22-114-5
告示番号	神奈川県告示第112号	箇所名	篠原東3丁目2-5
告示年月日	令和3年3月16日	所在地	横浜市港北区篠原東三丁目

# 土砂災害警戒区域等指定図(その2-3)



図中の数字は横断測線番号を示す

**土砂災害特別警戒区域の区域区分図**  
 (急傾斜地の崩壊に伴う土石等の堆積により建築物の地上部に作用すると想定される力)

土砂災害防止法施行令第二条の基準に該当する区域	
土砂災害防止法施行令第三条の基準に該当する区域	
それ以外の区域	

N  
 縮尺  
 1:1,000

自然現象の種類	急傾斜地の崩壊	箇所番号	109-H22-114-5
告示番号	神奈川県告示第112号	箇所名	篠原東3丁目2-5
告示年月日	令和3年3月16日	所在地	横浜市港北区篠原東三丁目

