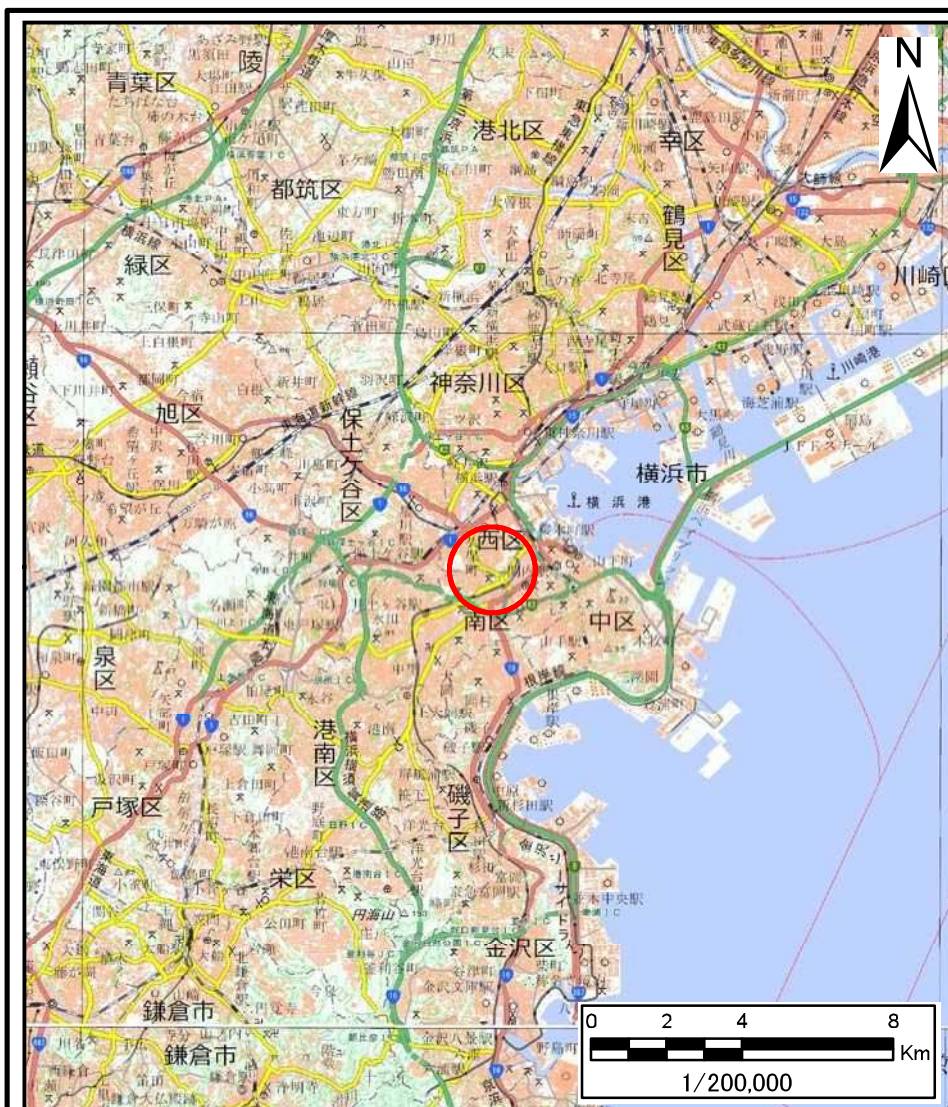
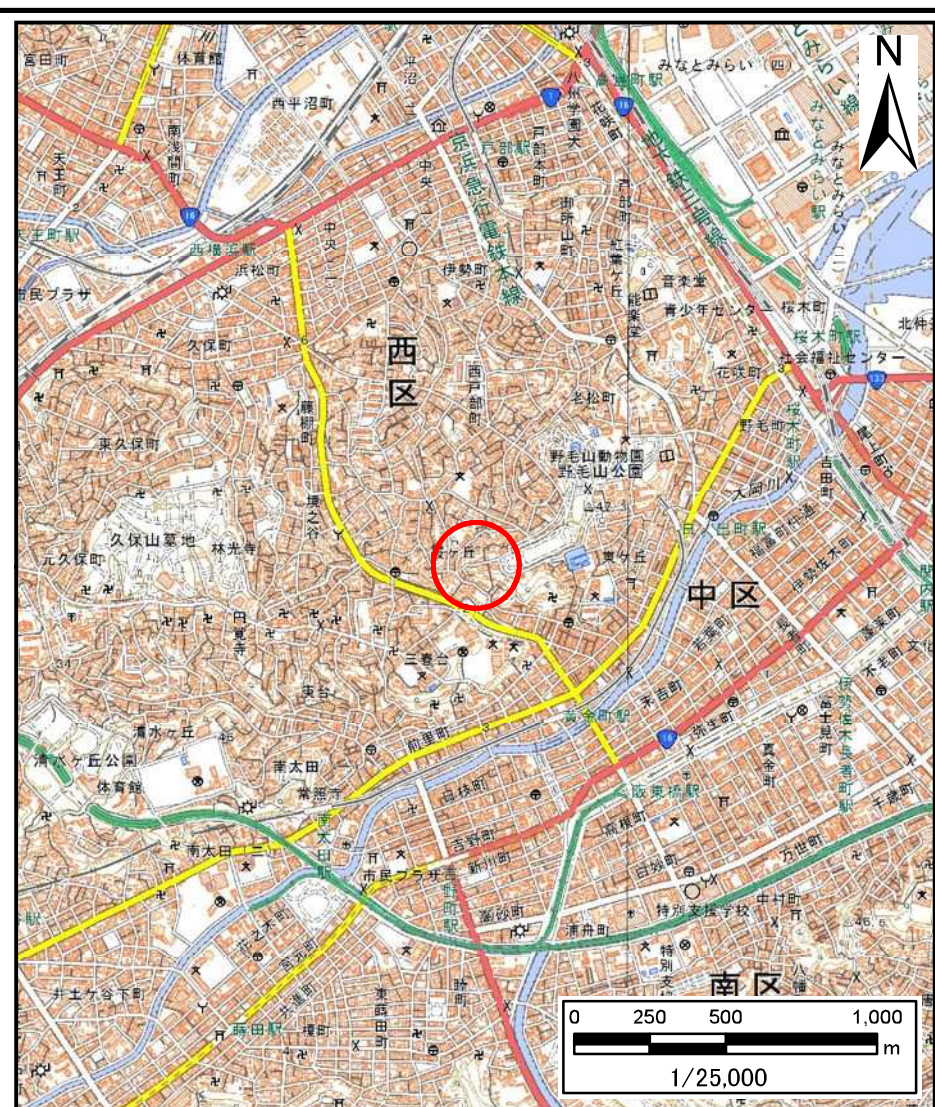


# 土砂災害警戒区域等指定図(その1)



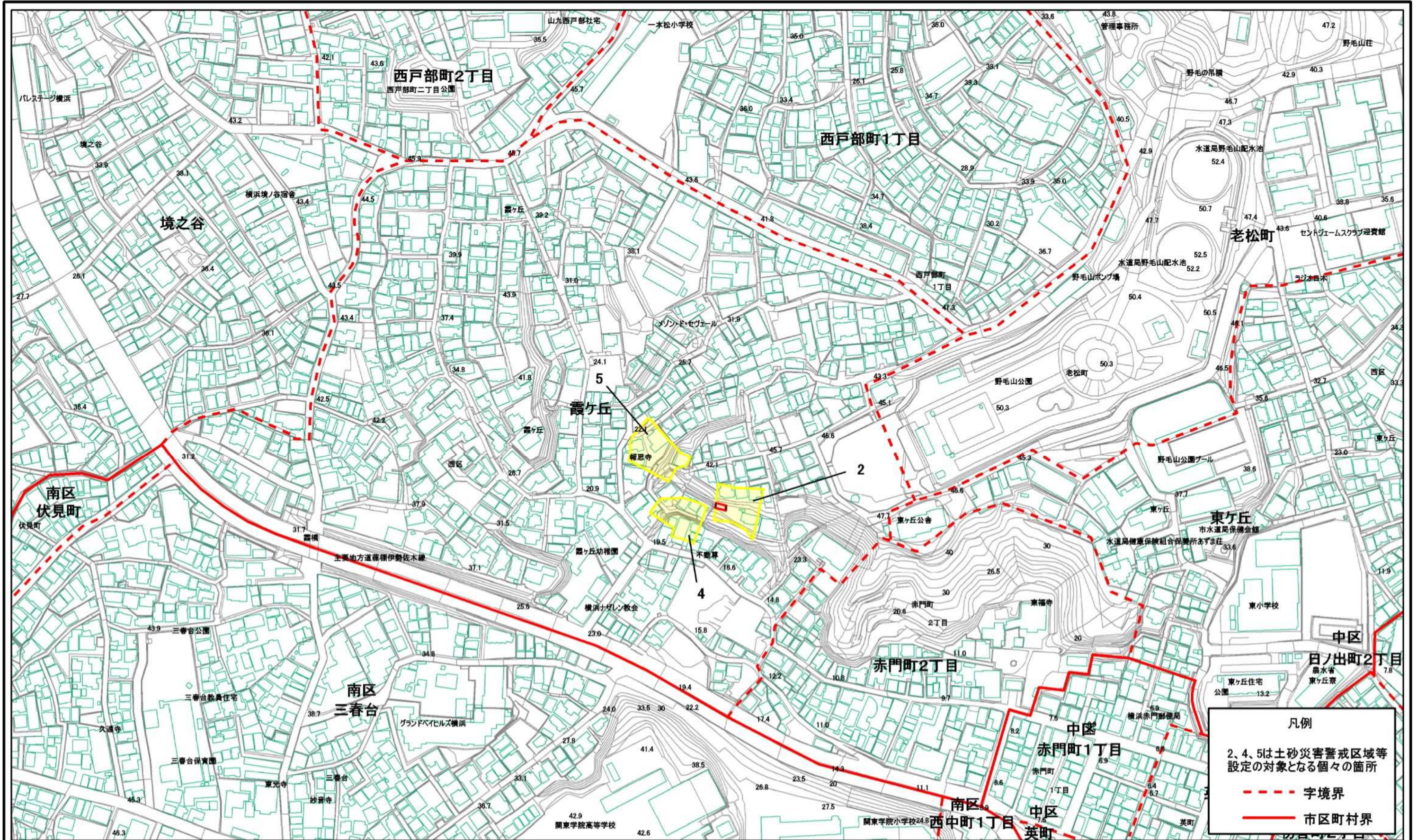
(1/200,000)



(1/25,000)

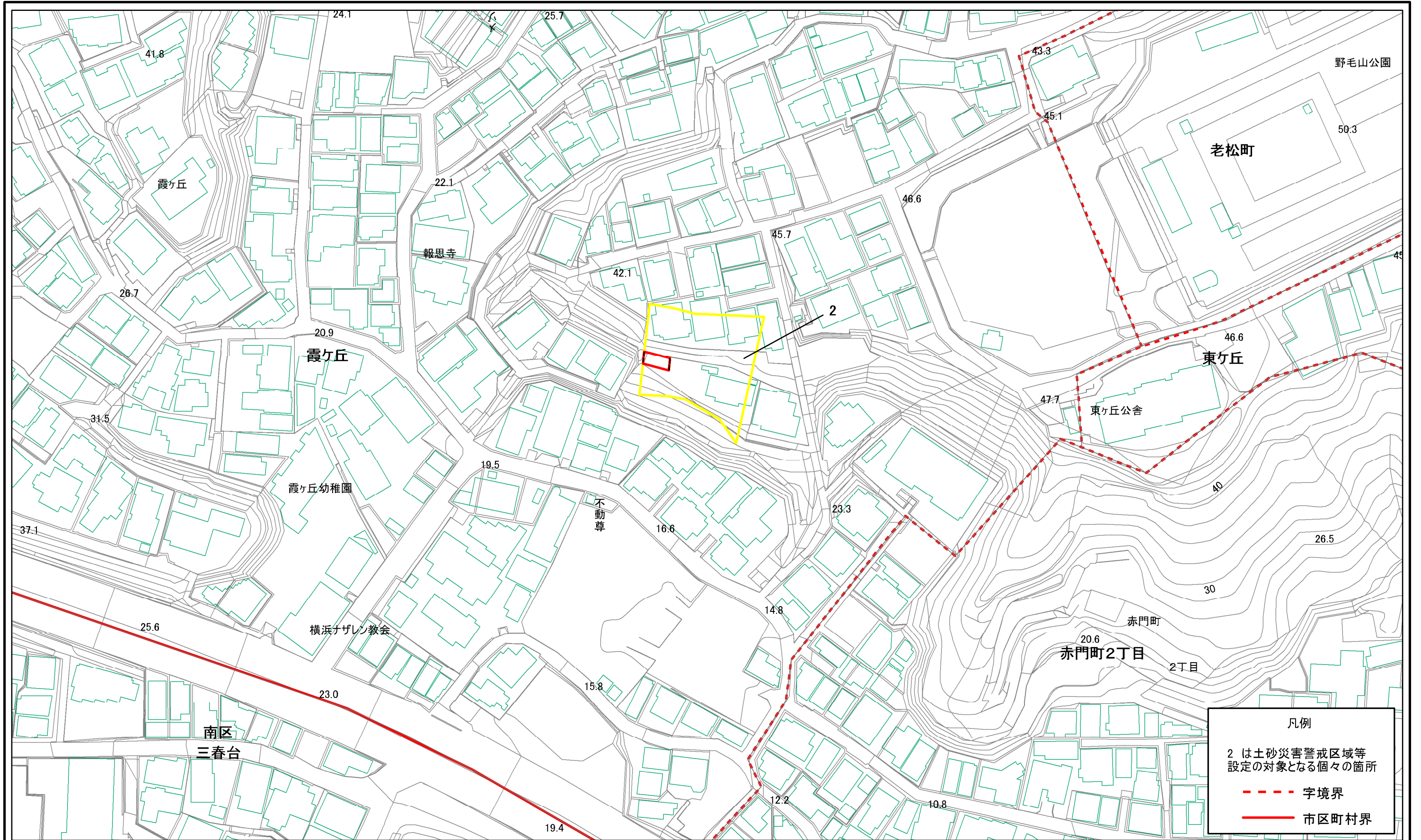
土砂災害警戒区域・土砂災害特別警戒区域 位置図	自然現象の種類	急傾斜地の崩壊
	箇所番号	103-H20-041
	箇所名	霞ヶ丘1
	所在地	横浜市西区霞ヶ丘

# 土砂災害警戒区域等指定図(その2)



<b>土砂災害警戒区域・土砂災害特別警戒区域 区域図</b>	土砂災害防止法施行令第二条の基準に該当する区域		自然現象の 種類 急傾斜地の崩壊 告示番号 神奈川県告示第178号 告示年月日 令和3年3月23日	箇所番号	103-H20-041
	土砂災害防止法 施行令第三条の 基準に該当する 区域			箇所名	震ヶ丘1
	土砂等の(移動)高さが1m以下の場合、 土砂等の移動による力が100kN/m <sup>2</sup> を超える区域			所在地	横浜市西区震ヶ丘
	土砂等の堆積の高さが3mを超える区域				
それ以外の区域					

# 土砂災害警戒区域等指定図(その2-1)

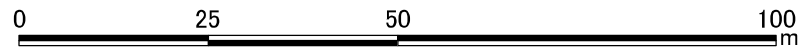


凡例

2 は土砂災害警戒区域等  
設定の対象となる個々の箇所

--- 字境界

— 市区町村界



土砂災害警戒区域・土砂災害特別警戒区域  
区域図

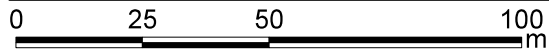

土砂災害防止法施行令第二条の基準に該当する区域	
土砂災害防止法施行令第三条の基準に該当する区域	
それ以外の区域	

縮尺  
1:1,000

自然現象の種類	急傾斜地の崩壊
告示番号	神奈川県告示第178号
告示年月日	令和3年3月23日

箇所番号	103-H20-041
箇所名	霞ヶ丘1
所在地	横浜市西区霞ヶ丘

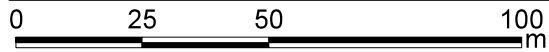

# 土砂災害警戒区域等指定図(その2-2)



図中の数字は横断測線番号を示す

土砂災害特別警戒区域の区域区分図 (急傾斜地の崩壊に伴う土石等の移動により 建築物の地上部に作用すると想定される力)	土砂災害防止法施行令第二条の基準に該当する区域		N 縮尺 1:1,500	自然現象 の種類	急傾斜地の崩壊	箇所番号	103-H20-041-2
	土砂災害防止法 施行令第三条の 基準に該当する 区域	土石等の(移動)高さが1m以下の場合、 土石等の移動による力が100kN/mを超える区域		告示番号	神奈川県告示第178号	箇所名	霞ヶ丘1-2
		それ以外の区域		告示年月日	令和3年3月23日	所在地	横浜市西区霞ヶ丘

# 土砂災害警戒区域等指定図(その2-3)



図中の数字は横断測線番号を示す

土砂災害特別警戒区域の区域区分図 (急傾斜地の崩壊に伴う土石等の堆積により 建築物の地上部に作用すると想定される力)	土砂災害防止法施行令第二条の基準に該当する区域			N 縮尺 1:1,500	自然現象の種類	急傾斜地の崩壊	箇所番号	103-H20-041-2
	土砂災害防止法 施行令第三条の 基準に該当する 区域	土石等の堆積の高さが3mを超える区域			告示番号	神奈川県告示第178号	箇所名	霞ヶ丘1-2
		それ以外の区域		告示年月日	令和3年3月23日	所在地	横浜市西区霞ヶ丘	

