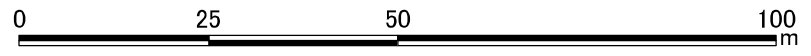
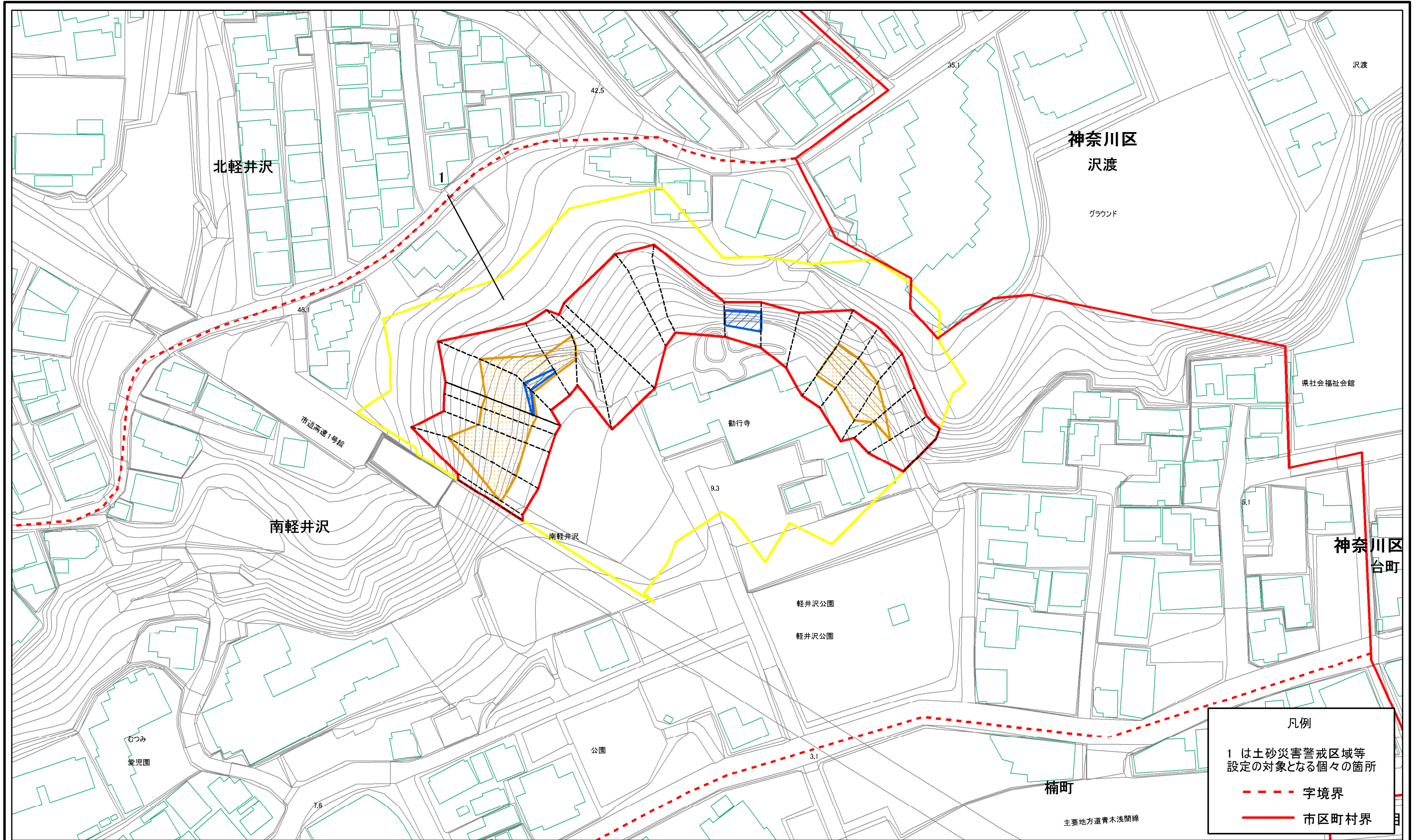

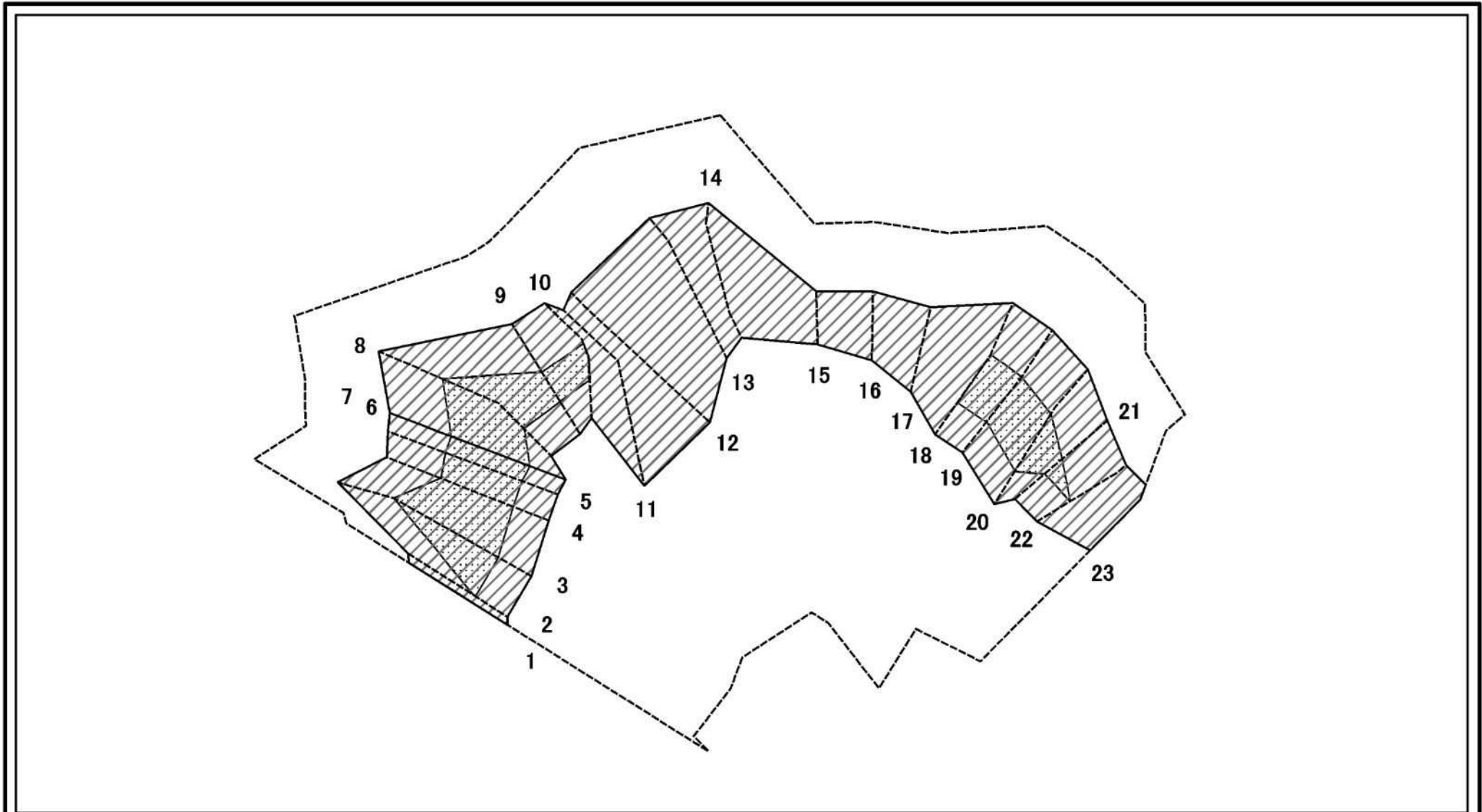


土砂災害警戒区域等指定図(その2-1)



土砂災害警戒区域・土砂災害特別警戒区域 区域図		縮尺 1:1,000		自然現象 の種類		告知番号		告知年月日	
土砂災害防止法施行令第二条の基準に該当する区域		急傾斜地の崩壊	103-H20-003	神奈川県告示第178号		令和3年3月23日		所在地	
土砂災害防止法施行令第三条の基準に該当する区域		管所番号	管所名	管所番号		管所名		所在地	
土砂等の(移動)高さが1m以下の場合、土砂等の移動による力が100kN/mを超える区域		南軽井沢1		横浜市西区南軽井沢及び神奈川区沢渡					
土砂等の堆積の高さが3mを超える区域									
それ以外の区域									

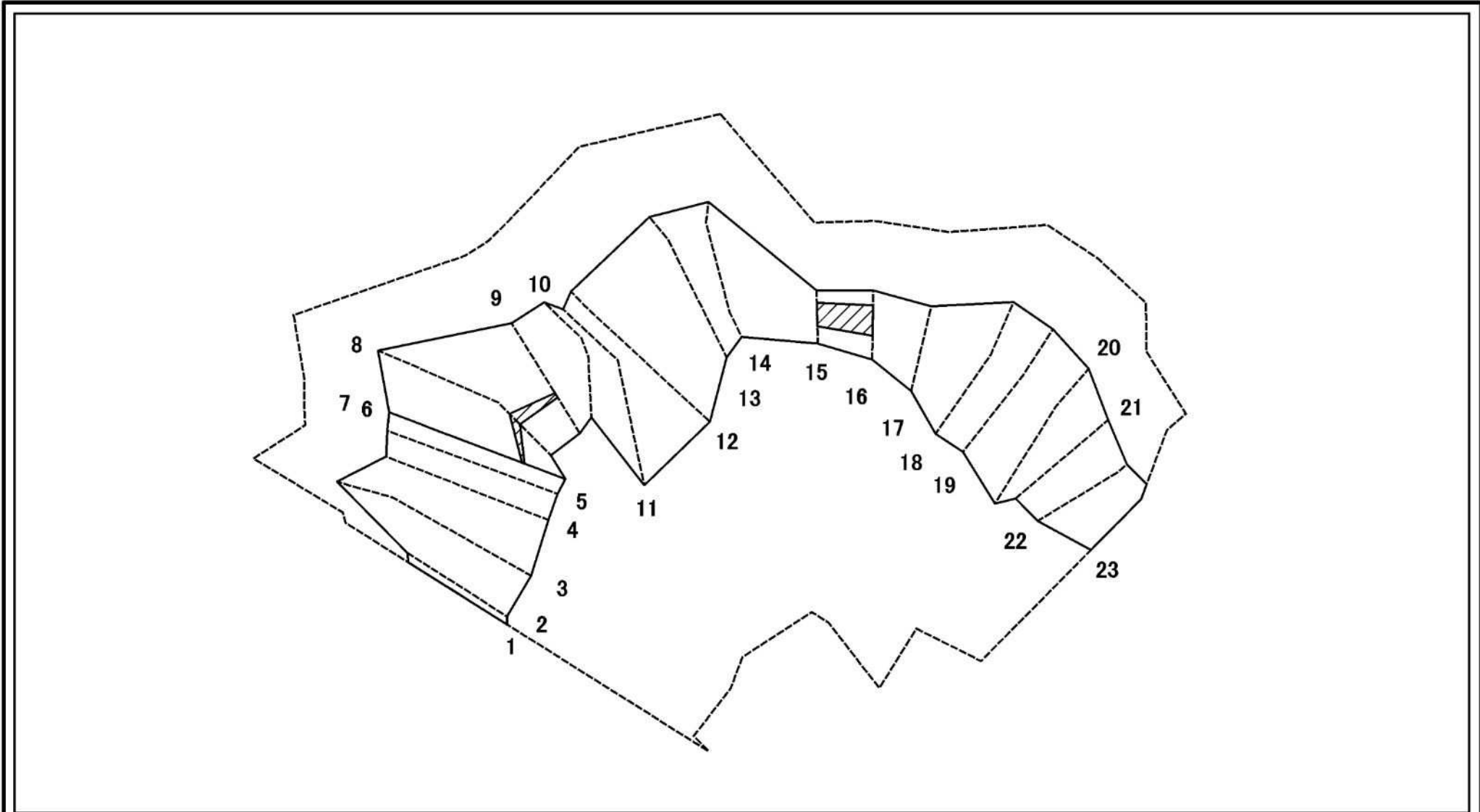
土砂災害警戒区域等指定図(その2-2)



図中の数字は横断測線番号を示す

土砂災害特別警戒区域の区域区分図 (急傾斜地の崩壊に伴う土石等の移動により建築物の地上部に作用すると想定される力)	土砂災害防止法施行令第二条の基準に該当する区域		自然現象の種類 急傾斜地の崩壊 告示番号 神奈川県告示第178号 告示年月日 令和3年3月23日	箇所番号 103-H20-003-1 箇所名 南軽井沢1-1 所在地 横浜市西区南軽井沢及び神奈川区沢渡
	土砂災害防止法施行令第三条の基準に該当する区域			
	それ以外の区域			
			縮尺 1:1,000	

土砂災害警戒区域等指定図(その2-3)



図中の数字は横断測線番号を示す

土砂災害特別警戒区域の区域区分図 (急傾斜地の崩壊に伴う土石等の堆積により建築物の地上部に作用すると想定される力)	土砂災害防止法施行令第二条の基準に該当する区域		N 縮尺 1:1,000	自然現象の種類	急傾斜地の崩壊	箇所番号	103-H20-003-1
	土砂災害防止法施行令第三条の基準に該当する区域			告示番号	神奈川県告示第178号	箇所名	南軽井沢1-1
	それ以外の区域			告示年月日	令和3年3月23日	所在地	横浜市西区南軽井沢及び神奈川区沢渡

土砂災害警戒区域等指定図書(その3)

横断測線の区間	土石等の移動により建築物の地上部に作用すると想定される力				土石等の堆積により建築物の地上部に作用すると想定される力				横断測線の区間	土石等の移動により建築物の地上部に作用すると想定される力				土石等の堆積により建築物の地上部に作用すると想定される力			
	土石等の(移動)高さが1m以下の場合、土石等の移動による力が100kN/m ² を超える区域		それ以外の区域		土石等の堆積の高さが3mを超える区域		それ以外の区域			土石等の(移動)高さが1m以下の場合、土石等の移動による力が100kN/m ² を超える区域		それ以外の区域		土石等の堆積の高さが3mを超える区域		それ以外の区域	
	力の大きさのうち最大のもの (kN/m ²)	土石等の高さ (m)	力の大きさのうち最大のもの (kN/m ²)	土石等の高さ (m)	力の大きさのうち最大のもの (kN/m ²)	土石等の高さ (m)	力の大きさのうち最大のもの (kN/m ²)	土石等の高さ (m)		力の大きさのうち最大のもの (kN/m ²)	土石等の高さ (m)	力の大きさのうち最大のもの (kN/m ²)	土石等の高さ (m)	力の大きさのうち最大のもの (kN/m ²)	土石等の高さ (m)	力の大きさのうち最大のもの (kN/m ²)	土石等の高さ (m)
1 ~ 2	-	-	100.00	0.75	-	-	16.05	3.00	~								
2 ~ 3	122.08	0.75	100.00	0.75	-	-	16.05	3.00	~								
3 ~ 4	122.08	0.75	100.00	0.75	-	-	16.05	3.00	~								
4 ~ 5	118.26	0.75	100.00	0.75	-	-	15.18	2.84	~								
5 ~ 6	117.48	0.75	100.00	0.75	-	-	14.81	2.77	~								
7 ~ 8	116.12	0.75	100.00	0.75	16.32	3.05	16.05	3.00	~								
8 ~ 9	115.92	0.75	100.00	0.75	16.18	3.02	16.05	3.00	~								
9 ~ 10	111.97	0.75	100.00	0.75	-	-	16.05	3.00	~								
10 ~ 11	-	-	100.00	0.75	-	-	15.90	2.97	~								
11 ~ 12	-	-	100.00	0.75	-	-	13.94	2.61	~								
12 ~ 13	-	-	100.00	0.75	-	-	13.94	2.61	~								
13 ~ 14	-	-	100.00	0.75	-	-	13.03	2.43	~								
14 ~ 15	-	-	100.00	0.75	-	-	16.05	3.00	~								
15 ~ 16	-	-	65.45	0.75	19.44	3.63	16.05	3.00	~								
16 ~ 17	-	-	90.72	0.75	-	-	16.05	3.00	~								
17 ~ 18	-	-	100.00	0.75	-	-	15.74	2.94	~								
18 ~ 19	116.25	0.75	100.00	0.75	-	-	15.81	2.95	~								
19 ~ 20	116.86	0.75	100.00	0.75	-	-	15.81	2.95	~								
20 ~ 21	116.86	0.75	100.00	0.75	-	-	16.05	3.00	~								
21 ~ 22	107.61	0.75	100.00	0.75	-	-	16.05	3.00	~								
22 ~ 23	-	-	100.00	0.75	-	-	15.86	2.96	~								
~	-	-	-	-	-	-	-	-	~								
~									~								
~									~								
~									~								
~									~								

建築物の構造の規制に必要な衝撃に関する事項	自然現象の種類	急傾斜地の崩壊	箇所番号	103-H20-003-1
	告示番号	神奈川県告示第178号	箇所名	南軽井沢1-1
	告示年月日	令和3年3月23日	所在地	横浜市西区南軽井沢及び神奈川県区沢渡