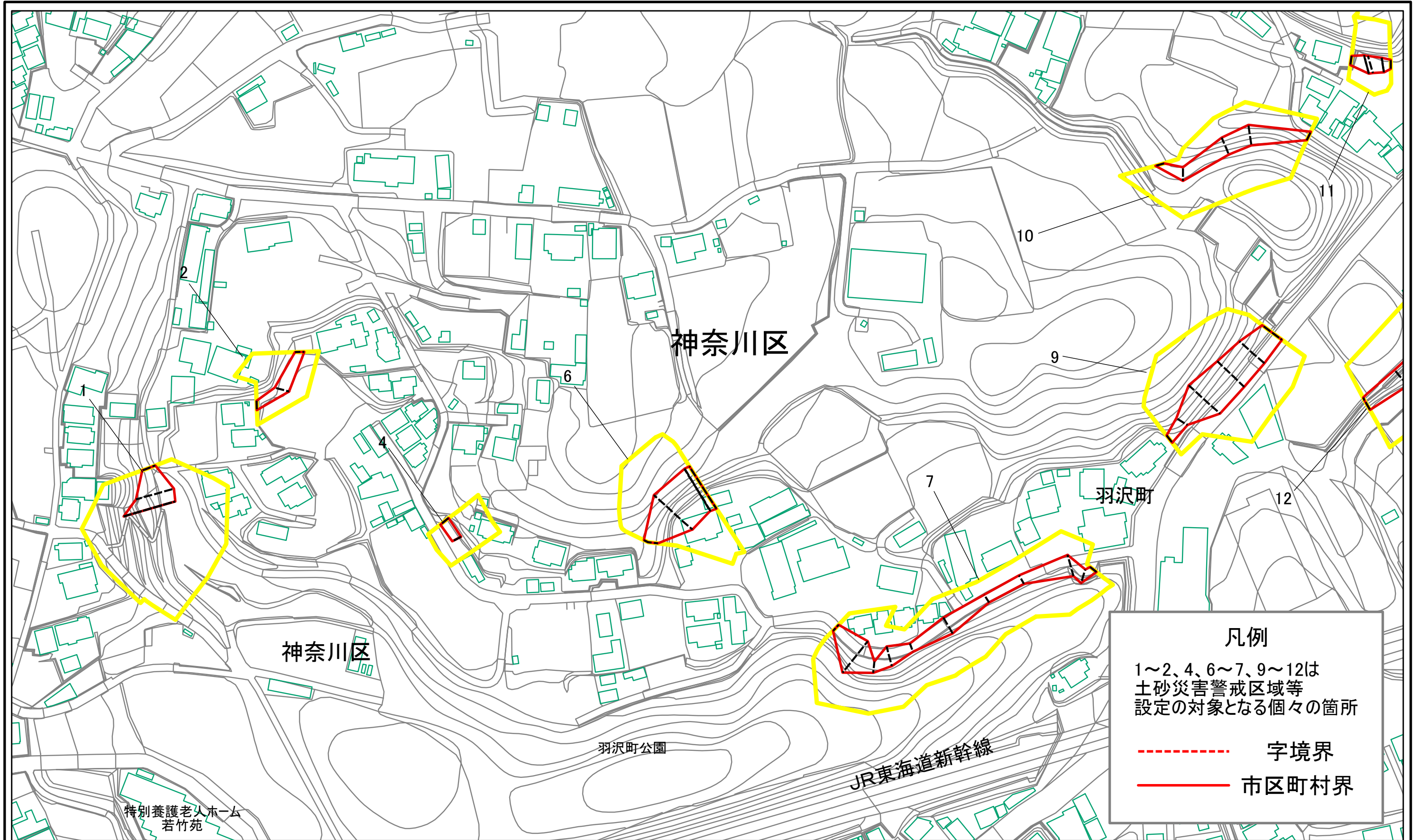


土砂災害警戒区域等指定図(その2-1)(1/2)



凡例

1~2、4、6~7、9~12は
土砂災害警戒区域等
設定の対象となる個々の箇所

----- 字境界
—— 市区町村界

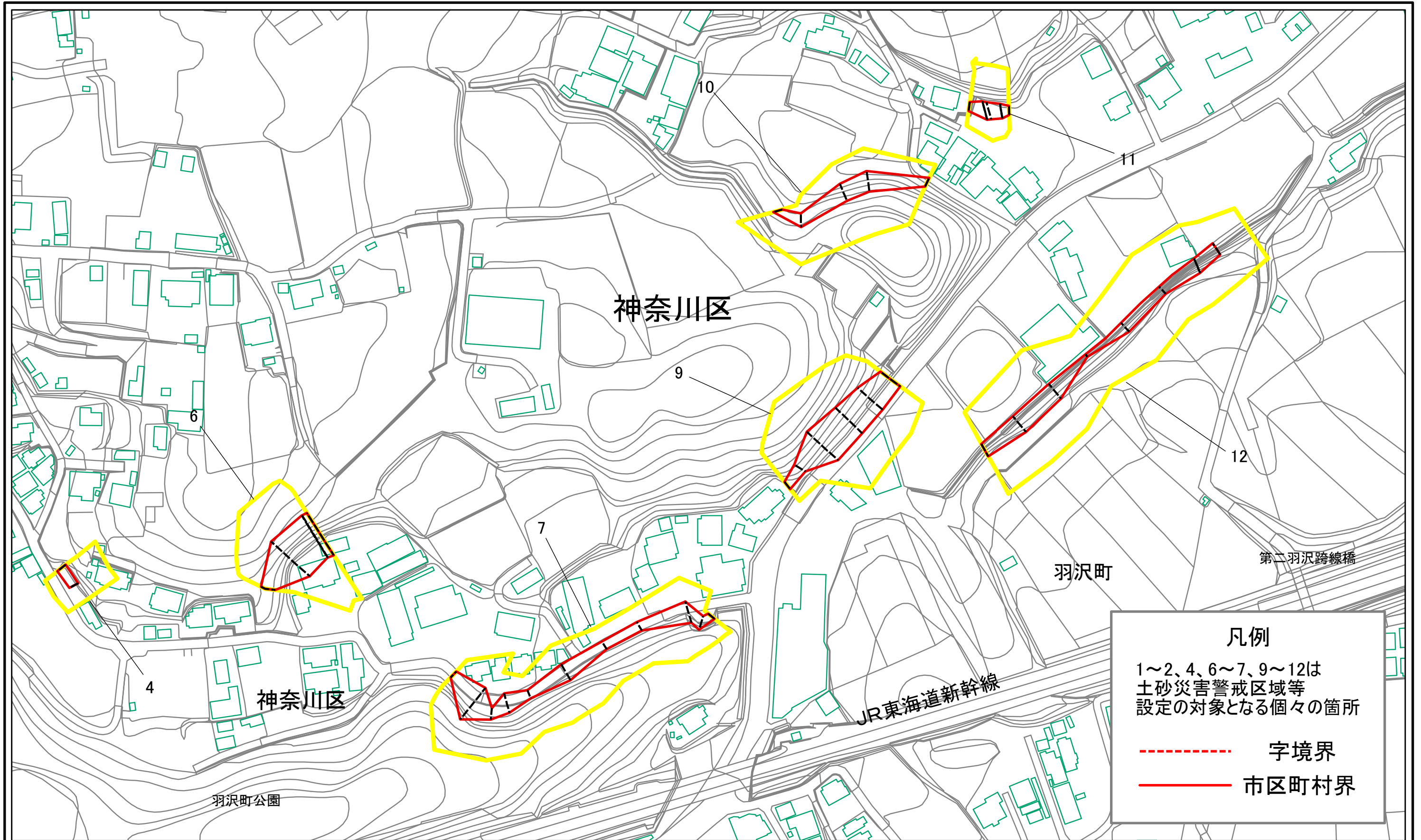
0 25 50 100
m

土砂災害警戒区域・土砂災害特別警戒区域
区域図

土砂災害防止法施行令第二条の基準に該当する区域		縮尺 1:1,500
土砂災害防止法 施行令第三条の 基準に該当する 区域		
土砂等の(移動)高さが1m以下の場合、 土砂等の移動による力が100kN/mを超える区域		
土砂等の堆積の高さが3mを超える区域 それ以外の区域		

自然現象 の種類	急傾斜地の崩壊	箇所番号	102-H22-00024
告示番号	神奈川県告示第665号	箇所名	羽沢町8
告示年月日	令和6年12月10日	所在地	横浜市神奈川区羽沢町

土砂災害警戒区域等指定図(その2-1)(2/2)



0 25 50 100
m

土砂災害警戒区域・土砂災害特別警戒区域
区域図

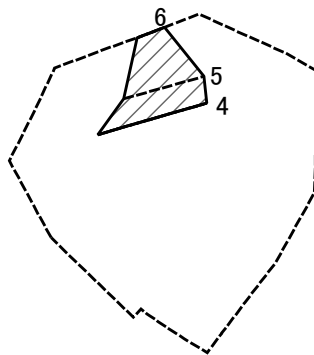
土砂災害防止法施行令第二条の基準に該当する区域	
土砂災害防止法施行令第三条の基準に該当する区域	
それ以外の区域	

縮尺	1:1,500
----	---------

自然現象の種類	急傾斜地の崩壊
告示番号	神奈川県告示第665号
告示年月日	令和6年12月10日

箇所番号	102-H22-00024
箇所名	羽沢町8
所在地	横浜市神奈川区羽沢町

土砂災害警戒区域等指定図(その2-2)



0 25 50 100 m

図中の数字は横断測線番号を示す

土砂災害特別警戒区域の区域区分図
(急傾斜地の崩壊に伴う土石等の移動により
建築物の地上部に作用すると想定される力)

土砂災害防止法施行令第二条の基準に該当する区域



自然現象
の種類

急傾斜地の崩壊

箇所番号

102-H22-00024-1

土砂災害防止法
施行令第三条の
基準に該当する
区域

土石等の(移動)高さが1m以下の場合、
土石等の移動による力が100kN/mを超える区域



縮尺

告示番号

神奈川県告示第665号

箇所名

羽沢町8-1

区域

それ以外の区域



1:1,500

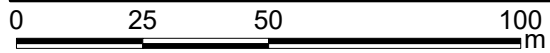
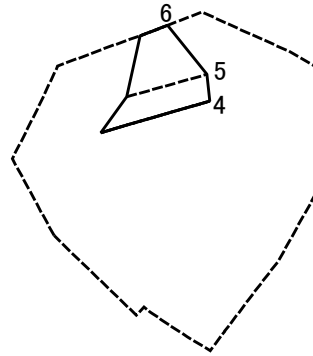
告示年月日

令和6年12月10日

所在地

横浜市神奈川区羽沢町

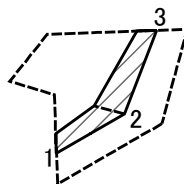
土砂災害警戒区域等指定図(その2-3)



図中の数字は横断測線番号を示す

土砂災害特別警戒区域の区域区分図 (急傾斜地の崩壊に伴う土石等の堆積により建築物の地上部に作用すると想定される力)	土砂災害防止法施行令第二条の基準に該当する区域		N 縮尺 1:1,500	自然現象の種類	急傾斜地の崩壊	箇所番号	102-H22-00024-1
	土砂災害防止法施行令第三条の基準に該当する区域			告示番号	神奈川県告示第665号	箇所名	羽沢町8-1
	それ以外の区域			告示年月日	令和6年12月10日	所在地	横浜市神奈川区羽沢町

土砂災害警戒区域等指定図(その2-2)



0 25 50 100 m

図中の数字は横断測線番号を示す

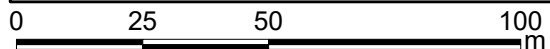
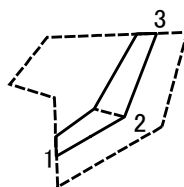
土砂災害特別警戒区域の区域区分図
 (急傾斜地の崩壊に伴う土石等の移動により
 建築物の地上部に作用すると想定される力)

土砂災害防止法施行令第二条の基準に該当する区域		
土砂災害防止法 施行令第三条の 基準に該当する 区域	土石等の(移動)高さが1m以下の場合、 土石等の移動による力が100kN/mを超える区域	
	それ以外の区域	

N
 縮尺
 1:1,500

自然現象 の種類	急傾斜地の崩壊	箇所番号	102-H22-00024-2
告示番号	神奈川県告示第665号	箇所名	羽沢町8-2
告示年月日	令和6年12月10日	所在地	横浜市神奈川区羽沢町

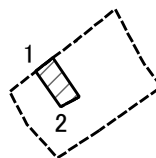
土砂災害警戒区域等指定図(その2-3)



図中の数字は横断測線番号を示す

土砂災害特別警戒区域の区域区分図 (急傾斜地の崩壊に伴う土石等の堆積により 建築物の地上部に作用すると想定される力)	土砂災害防止法施行令第二条の基準に該当する区域			N 縮尺 1:1,500	自然現象 の種類	急傾斜地の崩壊	箇所番号	102-H22-00024-2
	土砂災害防止法 施行令第三条の 基準に該当する 区域	土石等の堆積の高さが3mを超える区域			告示番号	神奈川県告示第665号	箇所名	羽沢町8-2
		それ以外の区域			告示年月日	令和6年12月10日	所在地	横浜市神奈川区羽沢町

土砂災害警戒区域等指定図(その2-2)



0 25 50 100 m

図中の数字は横断測線番号を示す

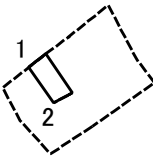
土砂災害特別警戒区域の区域区分図
 (急傾斜地の崩壊に伴う土石等の移動により
 建築物の地上部に作用すると想定される力)

土砂災害防止法施行令第二条の基準に該当する区域		
土砂災害防止法 施行令第三条の 基準に該当する 区域	土石等の(移動)高さが1m以下の場合、 土石等の移動による力が100kN/mを超える区域	
	それ以外の区域	

N
縮尺
1:1,500

自然現象 の種類	急傾斜地の崩壊	箇所番号	102-H22-00024-4
告示番号	神奈川県告示第665号	箇所名	羽沢町8-4
告示年月日	令和6年12月10日	所在地	横浜市神奈川区羽沢町

土砂災害警戒区域等指定図(その2-3)

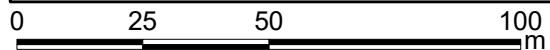
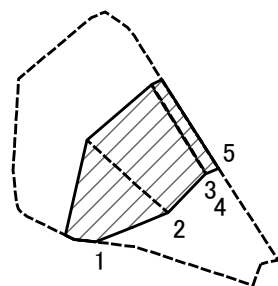


0 25 50 100 m

図中の数字は横断測線番号を示す

土砂災害特別警戒区域の区域区分図 (急傾斜地の崩壊に伴う土石等の堆積により建築物の地上部に作用すると想定される力)	土砂災害防止法施行令第二条の基準に該当する区域			N 縮尺 1:1,500	自然現象の種類	急傾斜地の崩壊	箇所番号	102-H22-00024-4
	土砂災害防止法施行令第三条の基準に該当する区域	土石等の堆積の高さが3mを超える区域			告示番号	神奈川県告示第665号	箇所名	羽沢町8-4
		それ以外の区域			告示年月日	令和6年12月10日	所在地	横浜市神奈川区羽沢町


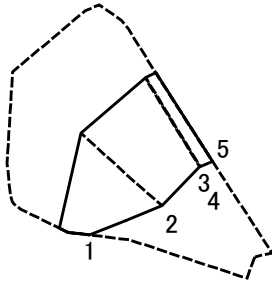
土砂災害警戒区域等指定図(その2-2)



図中の数字は横断測線番号を示す

土砂災害特別警戒区域の区域区分図 (急傾斜地の崩壊に伴う土石等の移動により建築物の地上部に作用すると想定される力)	土砂災害防止法施行令第二条の基準に該当する区域		N	自然現象の種類	急傾斜地の崩壊	箇所番号	102-H22-00024-6
	土砂災害防止法施行令第三条の基準に該当する区域	土石等の(移動)高さが1m以下の場合、土石等の移動による力が100kN/mを超える区域		告示番号	神奈川県告示第665号	箇所名	羽沢町8-6
		それ以外の区域	縮尺	告示年月日	令和6年12月10日	所在地	横浜市神奈川区羽沢町

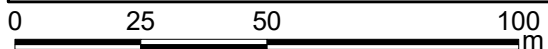
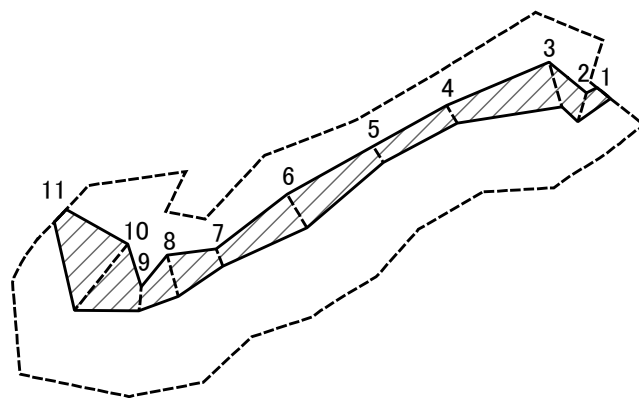
土砂災害警戒区域等指定図(その2-3)



図中の数字は横断測線番号を示す

土砂災害特別警戒区域の区域区分図 (急傾斜地の崩壊に伴う土石等の堆積により建築物の地上部に作用すると想定される力)	土砂災害防止法施行令第二条の基準に該当する区域			N 縮尺 1:1,500	自然現象の種類	急傾斜地の崩壊	箇所番号	102-H22-00024-6
	土砂災害防止法施行令第三条の基準に該当する区域	土石等の堆積の高さが3mを超える区域			告示番号	神奈川県告示第665号	箇所名	羽沢町8-6
		それ以外の区域			告示年月日	令和6年12月10日	所在地	横浜市神奈川区羽沢町

土砂災害警戒区域等指定図(その2-2)



図中の数字は横断測線番号を示す

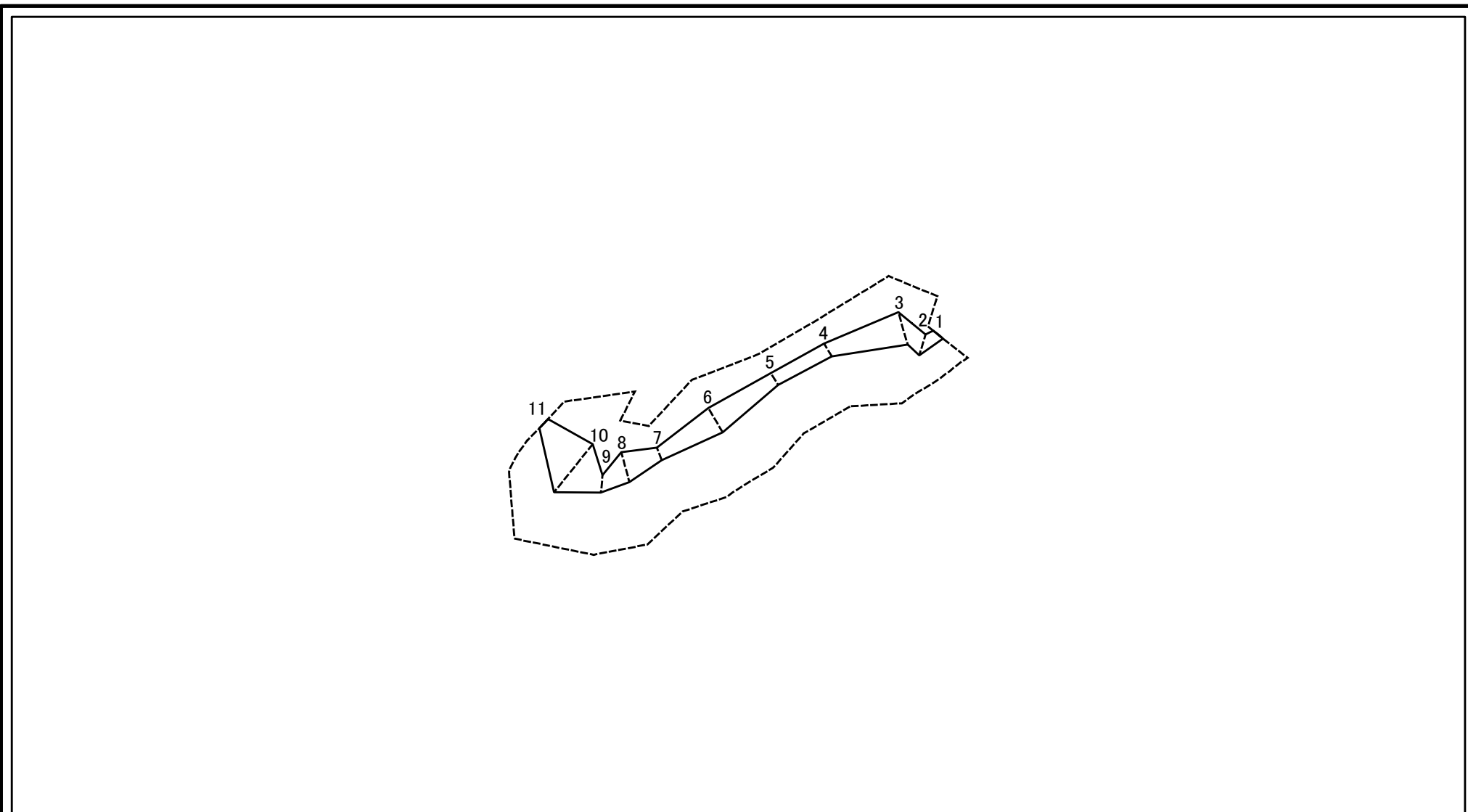
土砂災害特別警戒区域の区域区分図
(急傾斜地の崩壊に伴う土石等の移動により
建築物の地上部に作用すると想定される力)

土砂災害防止法施行令第二条の基準に該当する区域		
土砂災害防止法 施行令第三条の 基準に該当する 区域	土石等の(移動)高さが1m以下の場合、 土石等の移動による力が100kN/mを超える区域	
	それ以外の区域	

N	縮尺
1:1,500	

自然現象 の種類	急傾斜地の崩壊	箇所番号	102-H22-00024-7
告示番号	神奈川県告示第665号	箇所名	羽沢町8-7
告示年月日	令和6年12月10日	所在地	横浜市神奈川区羽沢町

土砂災害警戒区域等指定図(その2-3)



0 25 50 100 m

図中の数字は横断測線番号を示す

土砂災害特別警戒区域の区域区分図
 (急傾斜地の崩壊に伴う土石等の堆積により建築物の地上部に作用すると想定される力)

土砂災害防止法施行令第二条の基準に該当する区域



自然現象の種類

急傾斜地の崩壊

箇所番号

102-H22-00024-7

土砂災害防止法施行令第三条の基準に該当する区域



縮尺

告示番号

神奈川県告示第665号

箇所名

羽沢町8-7

それ以外の区域



1:1,500

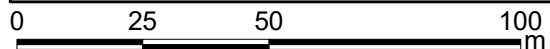
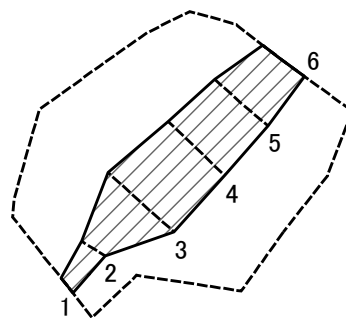
告示年月日

令和6年12月10日

所在地

横浜市神奈川区羽沢町

土砂災害警戒区域等指定図(その2-2)



図中の数字は横断測線番号を示す

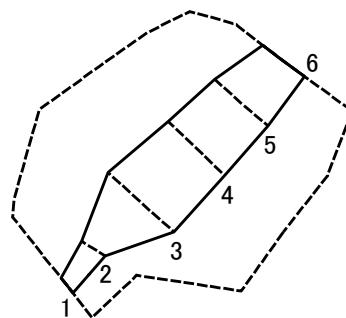
土砂災害特別警戒区域の区域区分図
 (急傾斜地の崩壊に伴う土石等の移動により
 建築物の地上部に作用すると想定される力)

土砂災害防止法施行令第二条の基準に該当する区域		
土砂災害防止法 施行令第三条の 基準に該当する 区域	土石等の(移動)高さが1m以下の場合、 土石等の移動による力が100kN/mを超える区域	
	それ以外の区域	

縮尺	N

自然現象の種類	急傾斜地の崩壊	箇所番号	102-H22-00024-9
告示番号	神奈川県告示第665号	箇所名	羽沢町8-9
告示年月日	令和6年12月10日	所在地	横浜市神奈川区羽沢町

土砂災害警戒区域等指定図(その2-3)



0 25 50 100 m

図中の数字は横断測線番号を示す

土砂災害特別警戒区域の区域区分図
 (急傾斜地の崩壊に伴う土石等の堆積により建築物の地上部に作用すると想定される力)

土砂災害防止法施行令第二条の基準に該当する区域



自然現象の種類

急傾斜地の崩壊

箇所番号

102-H22-00024-9

土砂災害防止法施行令第三条の基準に該当する区域



縮尺

告示番号

神奈川県告示第665号

箇所名

羽沢町8-9

それ以外の区域



1:1,500

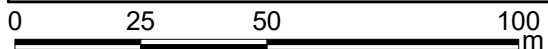
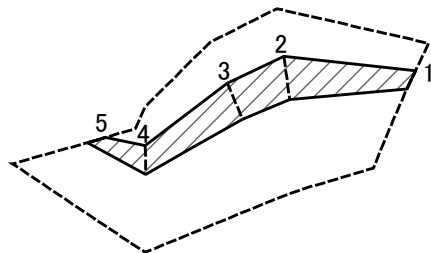
告示年月日

令和6年12月10日

所在地

横浜市神奈川区羽沢町

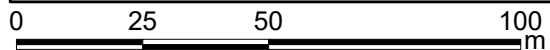
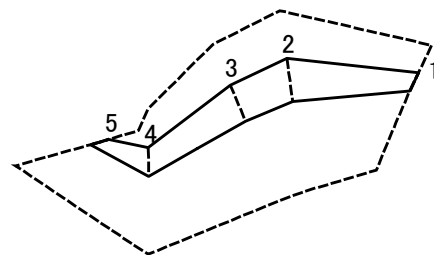
土砂災害警戒区域等指定図(その2-2)



図中の数字は横断測線番号を示す

土砂災害特別警戒区域の区域区分図 (急傾斜地の崩壊に伴う土石等の移動により建築物の地上部に作用すると想定される力)	土砂災害防止法施行令第二条の基準に該当する区域		N 縮尺 1:1,500	自然現象の種類	急傾斜地の崩壊	箇所番号	102-H22-00024-10
	土砂災害防止法施行令第三条の基準に該当する区域			告示番号	神奈川県告示第665号	箇所名	羽沢町8-10
	それ以外の区域		告示年月日	令和6年12月10日	所在地	横浜市神奈川区羽沢町	

土砂災害警戒区域等指定図(その2-3)



図中の数字は横断測線番号を示す

土砂災害特別警戒区域の区域区分図
 (急傾斜地の崩壊に伴う土石等の堆積により建築物の地上部に作用すると想定される力)

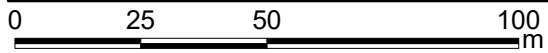
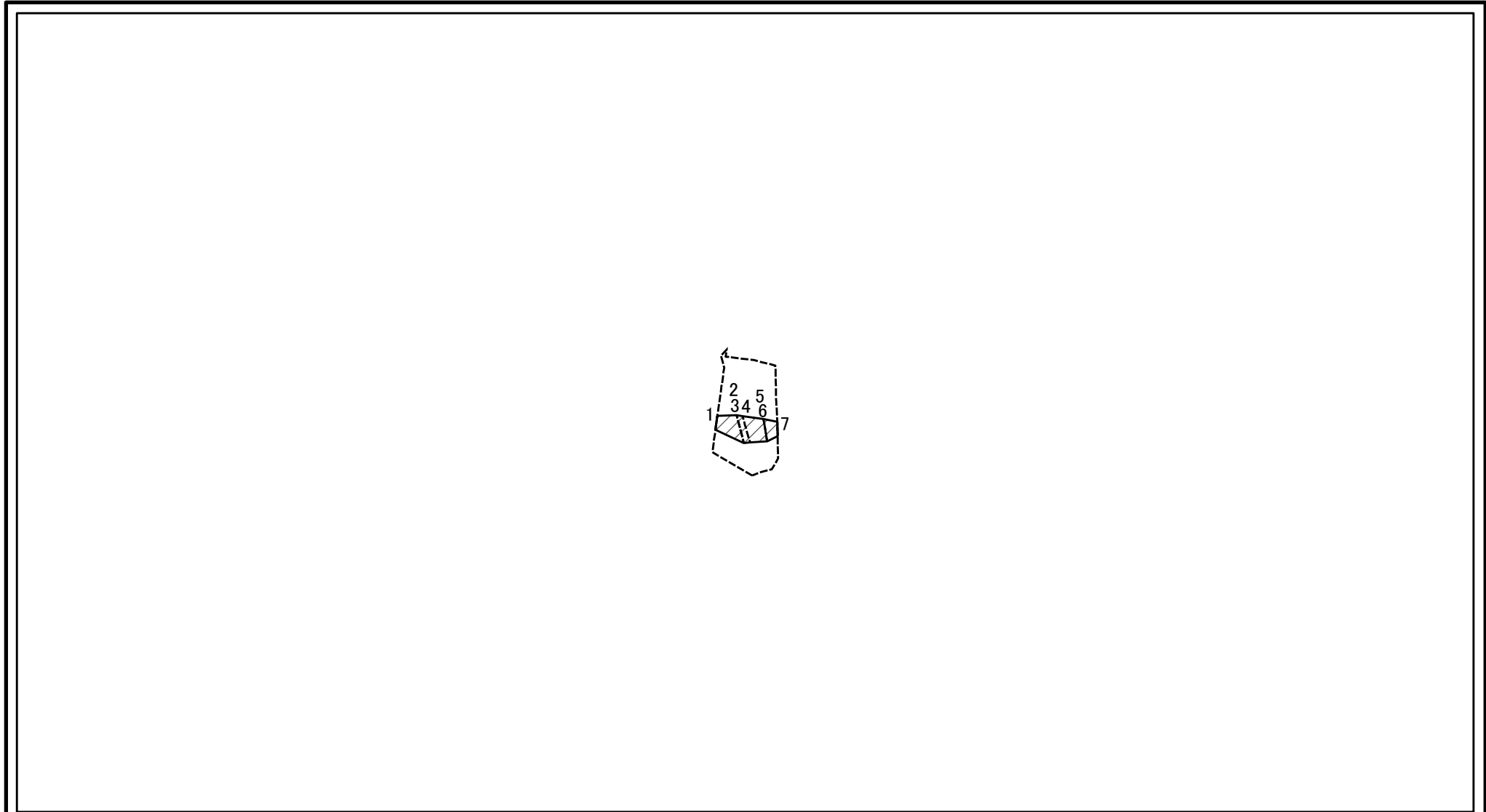
土砂災害防止法施行令第二条の基準に該当する区域	
土砂災害防止法施行令第三条の基準に該当する区域	
それ以外の区域	

N

 縮尺
 1:1,500

自然現象の種類	急傾斜地の崩壊	箇所番号	102-H22-00024-10
告示番号	神奈川県告示第665号	箇所名	羽沢町8-10
告示年月日	令和6年12月10日	所在地	横浜市神奈川区羽沢町

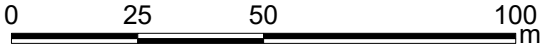
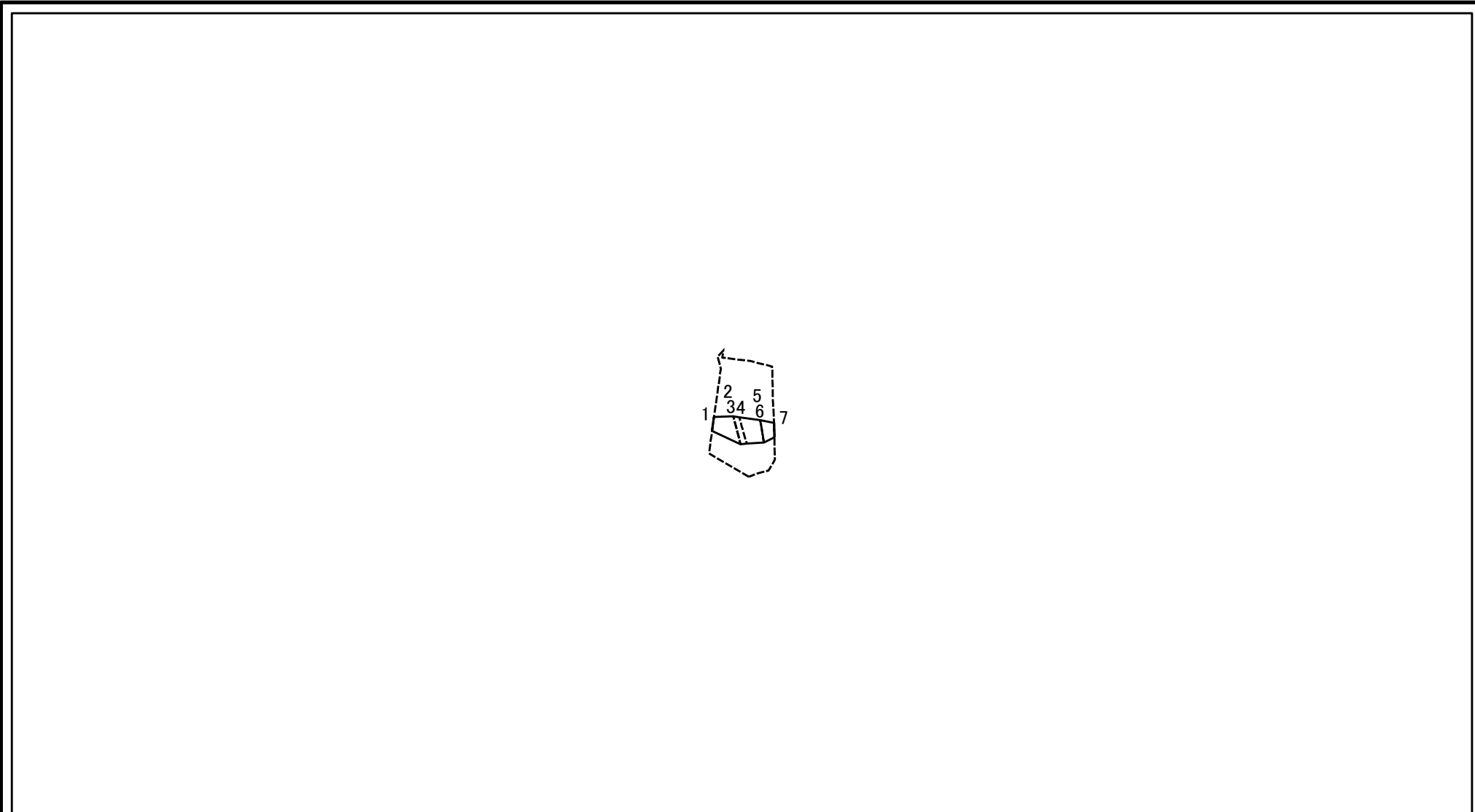
土砂災害警戒区域等指定図(その2-2)



図中の数字は横断測線番号を示す

土砂災害特別警戒区域の区域区分図 (急傾斜地の崩壊に伴う土石等の移動により建築物の地上部に作用すると想定される力)	土砂災害防止法施行令第二条の基準に該当する区域		N 縮尺 1:1,500	自然現象の種類	急傾斜地の崩壊	箇所番号	102-H22-00024-11
	土砂災害防止法施行令第三条の基準に該当する区域			告示番号	神奈川県告示第665号	箇所名	羽沢町8-11
	それ以外の区域		告示年月日	令和6年12月10日	所在地	横浜市神奈川区羽沢町	

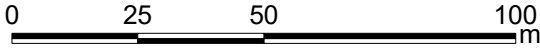
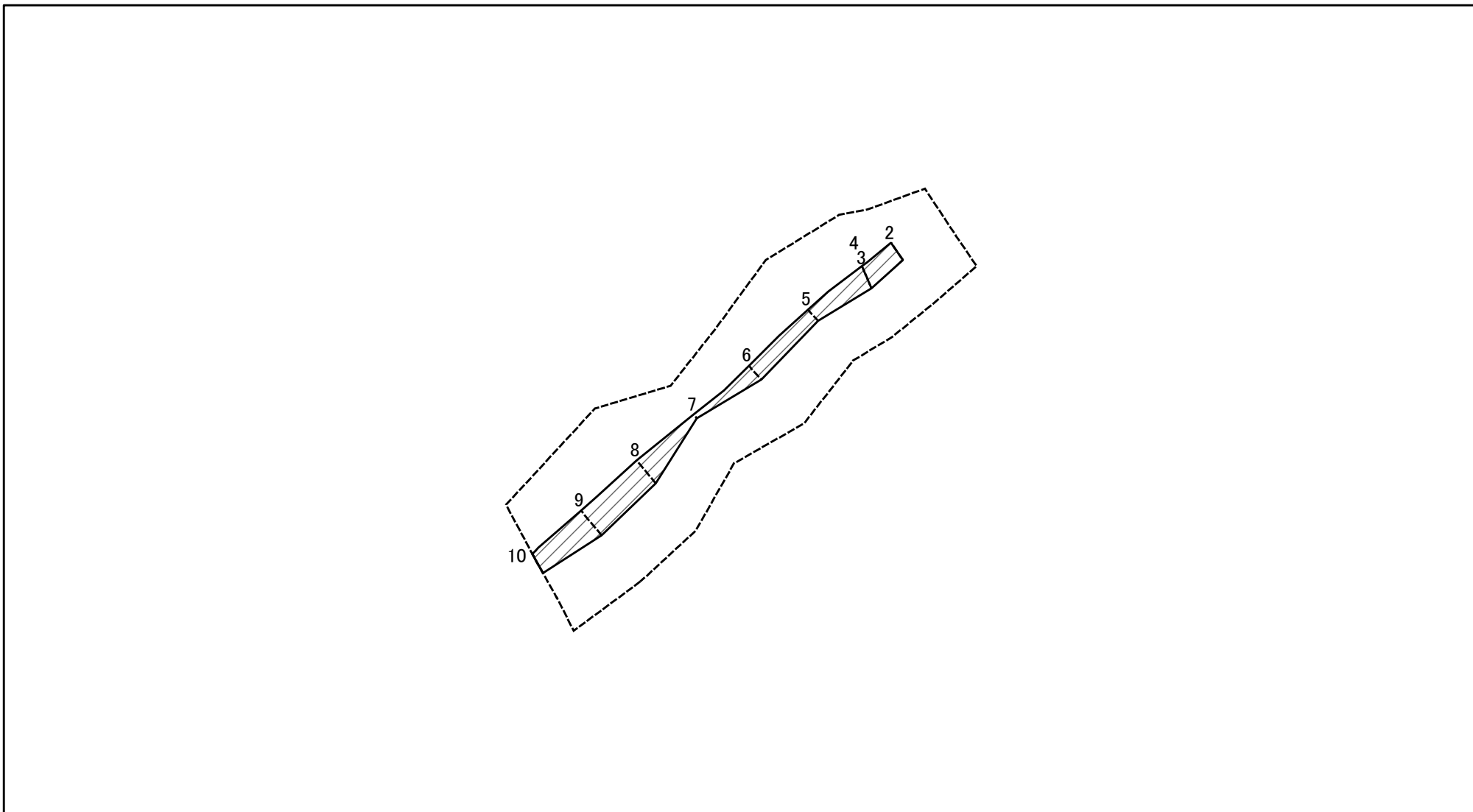
土砂災害警戒区域等指定図(その2-3)



図中の数字は横断測線番号を示す

様式-2-3(急) 土砂災害特別警戒区域の区域区分図 (急傾斜地の崩壊に伴う土石等の堆積により建築物の地上部に作用すると想定される力)	土砂災害防止法施行令第二条の基準に該当する区域		N 縮尺 1:1,500	自然現象の種類	急傾斜地の崩壊	箇所番号	102-H22-00024-11
	土砂災害防止法施行令第三条の基準に該当する区域			告示番号	神奈川県告示第665号	箇所名	羽沢町8-11
	それ以外の区域			告示年月日	令和6年12月10日	所在地	横浜市神奈川区羽沢町

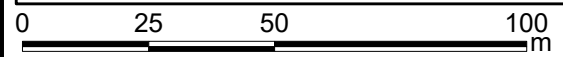
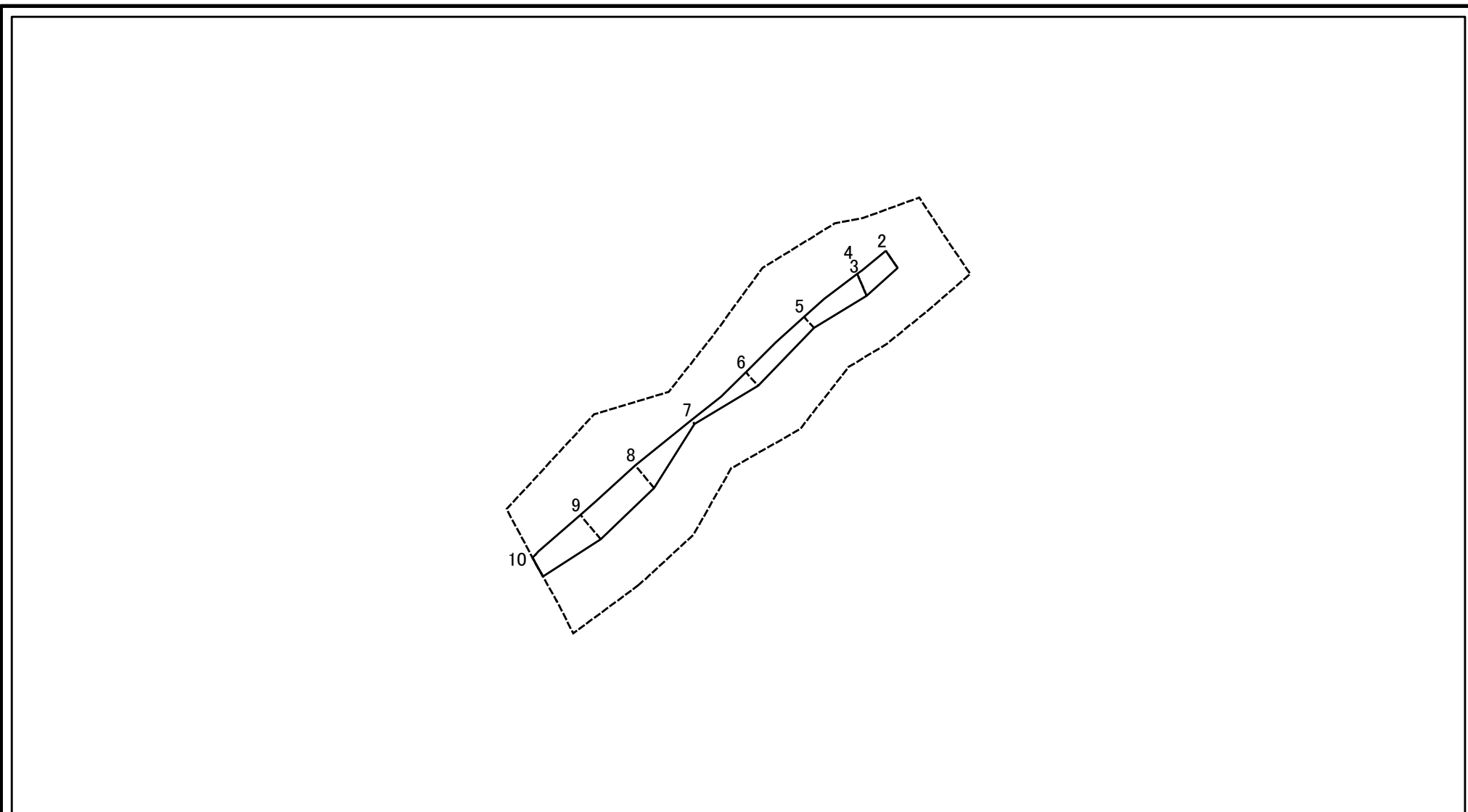
土砂災害警戒区域等指定図(その2-2)



図中の数字は横断測線番号を示す

土砂災害特別警戒区域の区域区分図 (急傾斜地の崩壊に伴う土石等の移動により建築物の地上部に作用すると想定される力)	土砂災害防止法施行令第二条の基準に該当する区域		N 縮尺 1:1,500	自然現象の種類	急傾斜地の崩壊	箇所番号	102-H22-00024-12
	土砂災害防止法施行令第三条の基準に該当する区域			告示番号	神奈川県告示第665号	箇所名	羽沢町8-12
	それ以外の区域			告示年月日	令和6年12月10日	所在地	横浜市神奈川区羽沢町

土砂災害警戒区域等指定図(その2-3)



図中の数字は横断測線番号を示す

土砂災害特別警戒区域の区域区分図 (急傾斜地の崩壊に伴う土石等の堆積により建築物の地上部に作用すると想定される力)	土砂災害防止法施行令第二条の基準に該当する区域		N 縮尺 1:1,500	自然現象の種類	急傾斜地の崩壊	箇所番号	102-H22-00024-12
	土砂災害防止法施行令第三条の基準に該当する区域			告示番号	神奈川県告示第665号	箇所名	羽沢町8-12
	それ以外の区域			告示年月日	令和6年12月10日	所在地	横浜市神奈川区羽沢町

