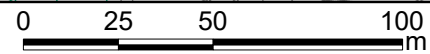
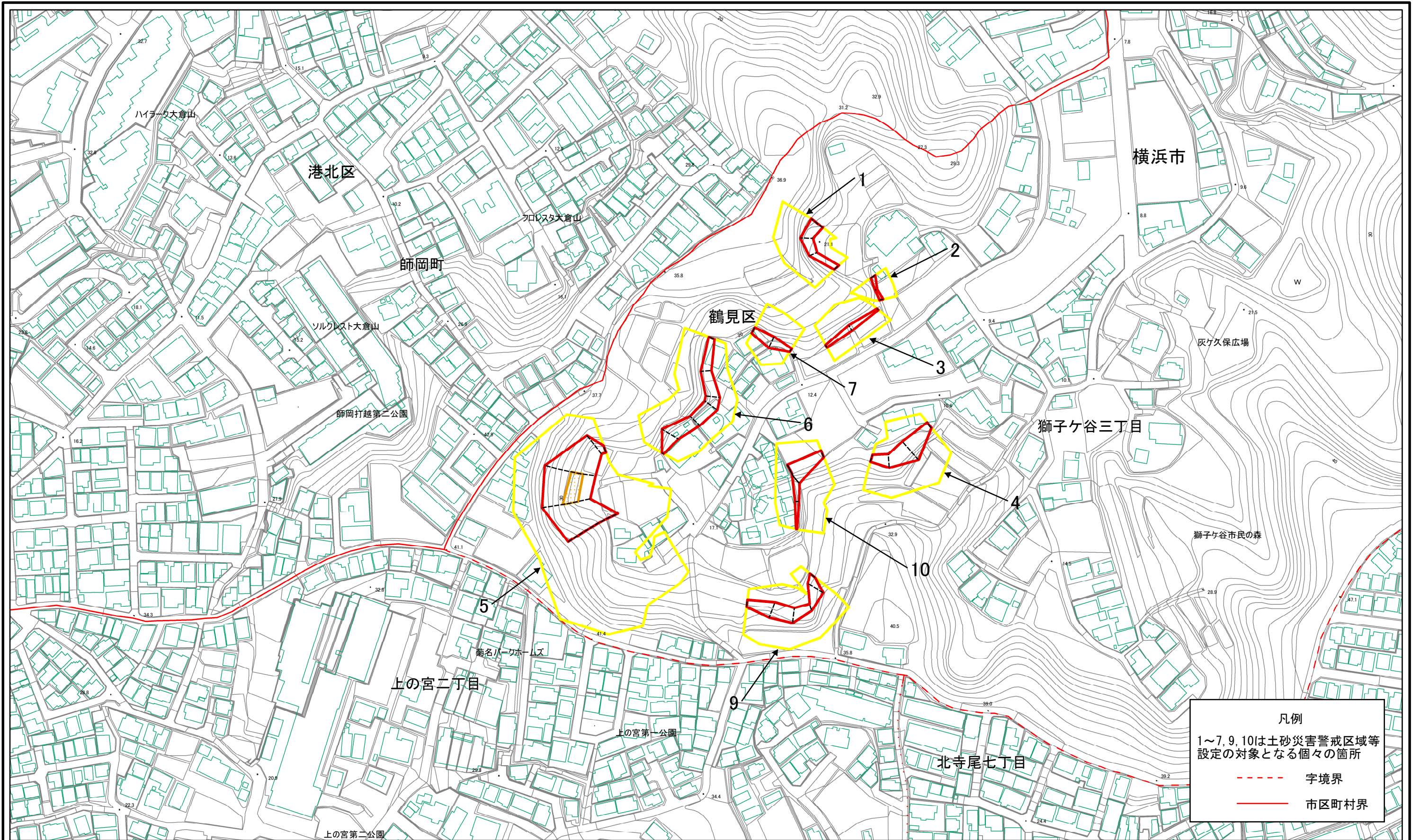

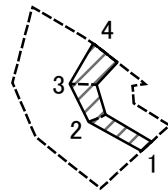


土砂災害警戒区域等指定図(その2-1)



土砂災害警戒区域・土砂災害特別警戒区域 区域図		縮尺 1:2,000		告示番号 神奈川県告示第331号		告示年月日 令和3年5月14日		箇所番号 101-H23-118	
土砂災害防止法施行令第二条の基準に該当する区域	土砂災害防止法施行令第三条の基準に該当する区域	自然現象の種類 急傾斜地の崩壊	告示番号 神奈川県告示第331号	告示年月日 令和3年5月14日	箇所番号 101-H23-118	箇所名 獅子ヶ谷3丁目4	所在地 横浜市鶴見区獅子ヶ谷三丁目及び上の宮二丁目		
土砂等の(移動)高さが1m以下の場合、土砂等の移動による力が100kN/mを超える区域	土砂等の堆積の高さが3mを超える区域								
それ以外の区域									

土砂災害警戒区域等指定図(その2-2)



図中の数字は横断測線番号を示す

土砂災害特別警戒区域の区域区分図
(急傾斜地の崩壊に伴う土石等の移動により
建築物の地上部に作用すると想定される力)

土砂災害防止法施行令第二条の基準に該当する区域



土砂災害防止法
施行令第三条の
基準に該当する
区域

土石等の(移動)高さが1m以下の場合、
土石等の移動による力が100kN/m²を超える区域



それ以外の区域



N
縮尺
1:2,000

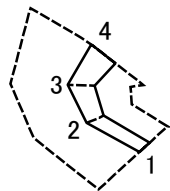
自然現象
の種類
告示番号
告示年月日

急傾斜地の崩壊
神奈川県告示第331号
令和3年5月14日

箇所番号
箇所名
所在地

101-H23-118-1
獅子ヶ谷3丁目4-1
横浜市鶴見区獅子ヶ谷三丁目
及び上の宮二丁目

土砂災害警戒区域等指定図(その2-3)



図中の数字は横断測線番号を示す

土砂災害特別警戒区域の区域区分図
 (急傾斜地の崩壊に伴う土石等の堆積により建築物の地上部に作用すると想定される力)


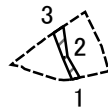
土砂災害防止法施行令第二条の基準に該当する区域	
土砂災害防止法施行令第三条の基準に該当する区域	
それ以外の区域	

N

 縮尺
 1:2,000

自然現象の種類	急傾斜地の崩壊	箇所番号	101-H23-118-1
告示番号	神奈川県告示第331号	箇所名	獅子ヶ谷3丁目4-1
告示年月日	令和3年5月14日	所在地	横浜市鶴見区獅子ヶ谷三丁目及び上の宮二丁目

土砂災害警戒区域等指定図(その2-2)



図中の数字は横断測線番号を示す



土砂災害特別警戒区域の区域区分図
(急傾斜地の崩壊に伴う土石等の移動により
建築物の地上部に作用すると想定される力)

土砂災害防止法施行令第二条の基準に該当する区域	
土砂災害防止法施行令第三条の基準に該当する区域	
それ以外の区域	

N	縮尺
1:2,000	

自然現象の種類	急傾斜地の崩壊	箇所番号	101-H23-118-2
告示番号	神奈川県告示第331号	箇所名	獅子ヶ谷3丁目4-2
告示年月日	令和3年5月14日	所在地	横浜市鶴見区獅子ヶ谷三丁目及び上の宮二丁目


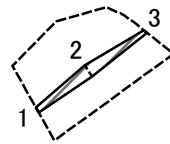
土砂災害警戒区域等指定図(その2-3)



図中の数字は横断測線番号を示す

土砂災害特別警戒区域の区域区分図 (急傾斜地の崩壊に伴う土石等の堆積により建築物の地上部に作用すると想定される力)	土砂災害防止法施行令第二条の基準に該当する区域			N 縮尺 1:2,000	自然現象の種類	急傾斜地の崩壊	箇所番号	101-H23-118-2
	土砂災害防止法施行令第三条の基準に該当する区域	土石等の堆積の高さが3mを超える区域			告示番号	神奈川県告示第331号	箇所名	獅子ヶ谷3丁目4-2
		それ以外の区域			告示年月日	令和3年5月14日	所在地	横浜市鶴見区獅子ヶ谷三丁目及び上の宮二丁目

土砂災害警戒区域等指定図(その2-2)



図中の数字は横断測線番号を示す



土砂災害特別警戒区域の区域区分図
(急傾斜地の崩壊に伴う土石等の移動により
建築物の地上部に作用すると想定される力)

土砂災害防止法施行令第二条の基準に該当する区域	
土砂災害防止法施行令第三条の基準に該当する区域	
それ以外の区域	

N	縮尺
1:2,000	

自然現象の種類	急傾斜地の崩壊	箇所番号	101-H23-118-3
告示番号	神奈川県告示第331号	箇所名	獅子ヶ谷3丁目4-3
告示年月日	令和3年5月14日	所在地	横浜市鶴見区獅子ヶ谷三丁目及び上の宮二丁目


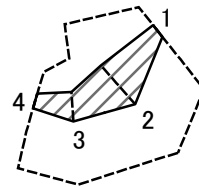
土砂災害警戒区域等指定図(その2-3)



図中の数字は横断測線番号を示す

土砂災害特別警戒区域の区域区分図 (急傾斜地の崩壊に伴う土石等の堆積により建築物の地上部に作用すると想定される力)	土砂災害防止法施行令第二条の基準に該当する区域		N 縮尺 1:2,000	自然現象の種類	急傾斜地の崩壊	箇所番号	101-H23-118-3
	土砂災害防止法施行令第三条の基準に該当する区域			告示番号	神奈川県告示第331号	箇所名	獅子ヶ谷3丁目4-3
	それ以外の区域			告示年月日	令和3年5月14日	所在地	横浜市鶴見区獅子ヶ谷三丁目及び上の宮二丁目

土砂災害警戒区域等指定図(その2-2)



図中の数字は横断測線番号を示す

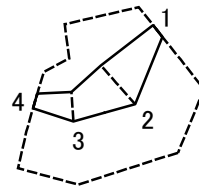
土砂災害特別警戒区域の区域区分図
(急傾斜地の崩壊に伴う土石等の移動により
建築物の地上部に作用すると想定される力)

土砂災害防止法施行令第二条の基準に該当する区域	
土砂災害防止法施行令第三条の基準に該当する区域	
それ以外の区域	

N
縮尺
1:2,000

自然現象の種類	急傾斜地の崩壊	箇所番号	101-H23-118-4
告示番号	神奈川県告示第331号	箇所名	獅子ヶ谷3丁目4-4
告示年月日	令和3年5月14日	所在地	横浜市鶴見区獅子ヶ谷三丁目及び上の宮二丁目

土砂災害警戒区域等指定図(その2-3)



0 25 50 100
m

図中の数字は横断測線番号を示す

土砂災害特別警戒区域の区域区分図
(急傾斜地の崩壊に伴う土石等の堆積により
建築物の地上部に作用すると想定される力)

土砂災害防止法施行令第二条の基準に該当する区域



N

自然現象
の種類

急傾斜地の崩壊

箇所番号

101-H23-118-4

土砂災害防止法
施行令第三条の
基準に該当する
区域

土石等の堆積の高さが3mを超える区域



縮尺

告示番号

神奈川県告示第331号

箇所名

獅子ヶ谷3丁目4-4

区域

それ以外の区域



1:2,000

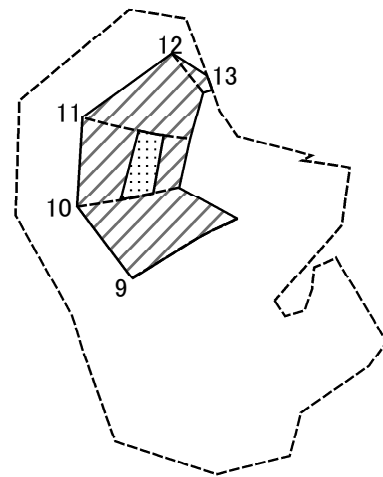
告示年月日

令和3年5月14日

所在地

横浜市鶴見区獅子ヶ谷三丁目
及び上の宮二丁目

土砂災害警戒区域等指定図(その2-2)



図中の数字は横断測線番号を示す

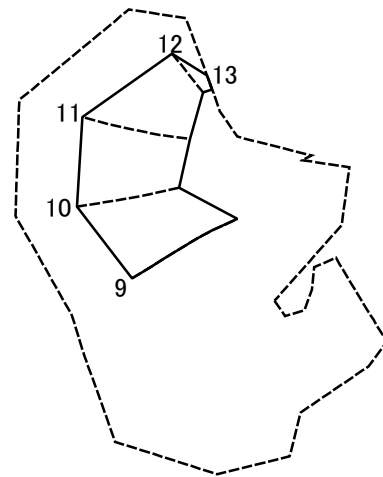
土砂災害特別警戒区域の区域区分図
(急傾斜地の崩壊に伴う土石等の移動により
建築物の地上部に作用すると想定される力)

土砂災害防止法施行令第二条の基準に該当する区域	
土砂災害防止法施行令第三条の基準に該当する区域	
それ以外の区域	

N	縮尺
1:2,000	

自然現象の種類	急傾斜地の崩壊	箇所番号	101-H23-118-5
告示番号	神奈川県告示第331号	箇所名	獅子ヶ谷3丁目4-5
告示年月日	令和3年5月14日	所在地	横浜市鶴見区獅子ヶ谷三丁目及び上の宮二丁目

土砂災害警戒区域等指定図(その2-3)



図中の数字は横断測線番号を示す

土砂災害特別警戒区域の区域区分図
 (急傾斜地の崩壊に伴う土石等の堆積により建築物の地上部に作用すると想定される力)


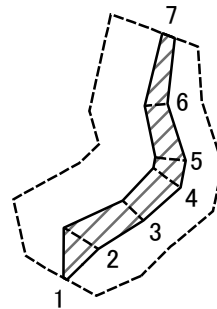
土砂災害防止法施行令第二条の基準に該当する区域	
土砂災害防止法施行令第三条の基準に該当する区域	
それ以外の区域	

N ↑

縮尺 1:2,000

自然現象の種類	急傾斜地の崩壊	箇所番号	101-H23-118-5
告示番号	神奈川県告示第331号	箇所名	獅子ヶ谷3丁目4-5
告示年月日	令和3年5月14日	所在地	横浜市鶴見区獅子ヶ谷三丁目及び上の宮二丁目

土砂災害警戒区域等指定図(その2-2)



図中の数字は横断測線番号を示す

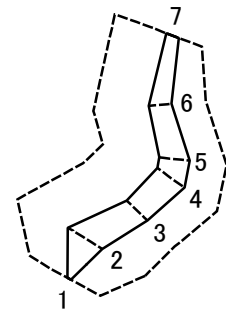
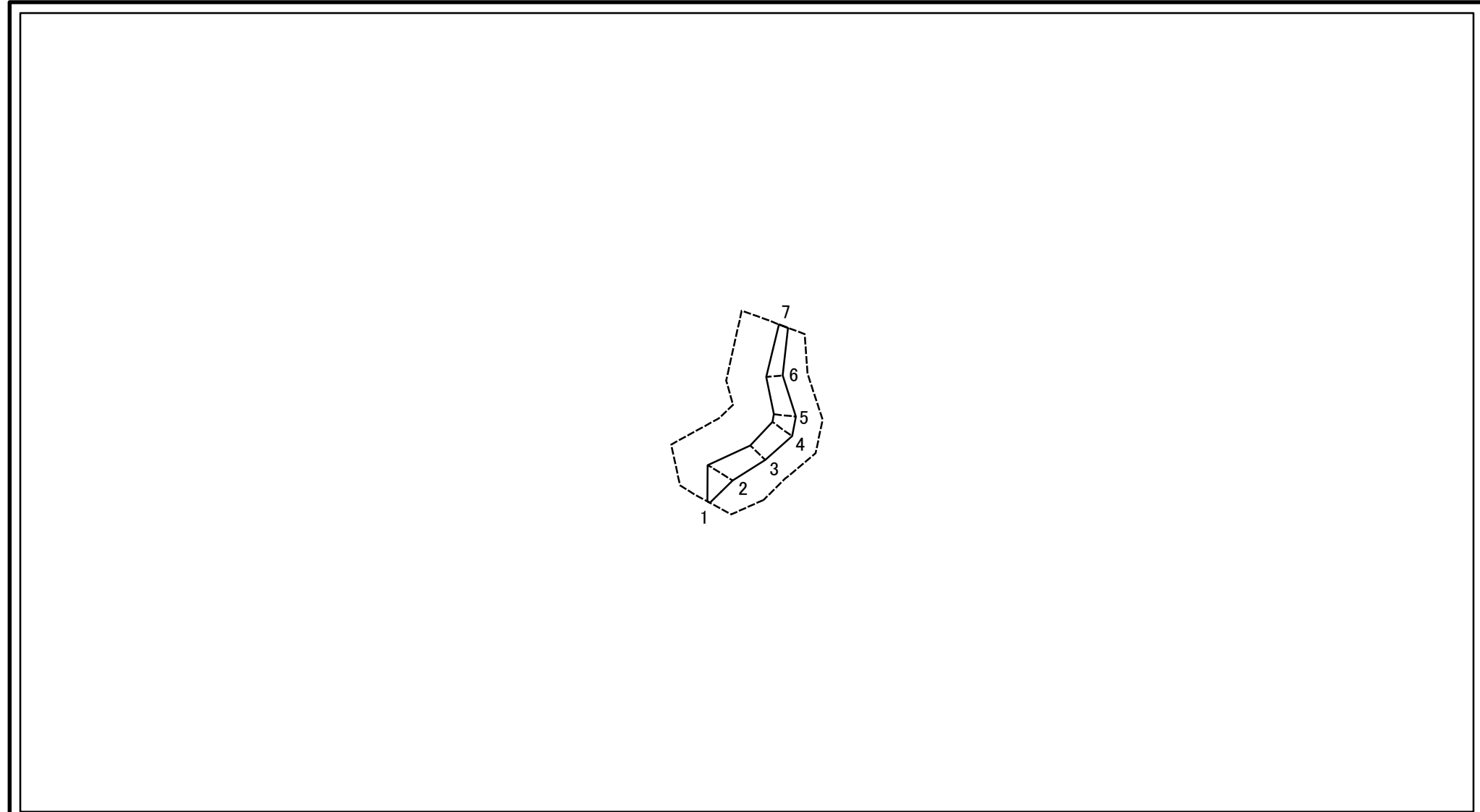
土砂災害特別警戒区域の区域区分図
(急傾斜地の崩壊に伴う土石等の移動により
建築物の地上部に作用すると想定される力)

土砂災害防止法施行令第二条の基準に該当する区域	
土砂災害防止法施行令第三条の基準に該当する区域	
それ以外の区域	

N	
縮尺	1:2,000

自然現象の種類	急傾斜地の崩壊	箇所番号	101-H23-118-6
告示番号	神奈川県告示第331号	箇所名	獅子ヶ谷3丁目4-6
告示年月日	令和3年5月14日	所在地	横浜市鶴見区獅子ヶ谷三丁目及び上の宮二丁目

土砂災害警戒区域等指定図(その2-3)



図中の数字は横断測線番号を示す

土砂災害特別警戒区域の区域区分図
 (急傾斜地の崩壊に伴う土石等の堆積により建築物の地上部に作用すると想定される力)

土砂災害防止法施行令第二条の基準に該当する区域	
土砂災害防止法施行令第三条の基準に該当する区域	
それ以外の区域	


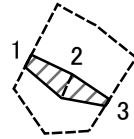


縮尺

1:2,000

自然現象の種類	急傾斜地の崩壊	箇所番号	101-H23-118-6
告示番号	神奈川県告示第331号	箇所名	獅子ヶ谷3丁目4-6
告示年月日	令和3年5月14日	所在地	横浜市鶴見区獅子ヶ谷三丁目及び上の宮二丁目

土砂災害警戒区域等指定図(その2-2)



図中の数字は横断測線番号を示す

土砂災害特別警戒区域の区域区分図
(急傾斜地の崩壊に伴う土石等の移動により
建築物の地上部に作用すると想定される力)

土砂災害防止法施行令第二条の基準に該当する区域



土砂災害防止法
施行令第三条の
基準に該当する
区域



それ以外の区域



N
縮尺
1:2,000



自然現象
の種類
告示番号
告示年月日

急傾斜地の崩壊
神奈川県告示第331号
令和3年5月14日

箇所番号
箇所名
所在地

101-H23-118-7
獅子ヶ谷3丁目4-7
横浜市鶴見区獅子ヶ谷三丁目
及び上の宮二丁目

土砂災害警戒区域等指定図(その2-3)



図中の数字は横断測線番号を示す

土砂災害特別警戒区域の区域区分図
 (急傾斜地の崩壊に伴う土石等の堆積により
 建築物の地上部に作用すると想定される力)

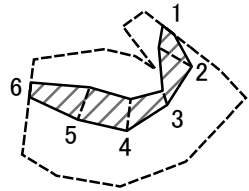
土砂災害防止法施行令第二条の基準に該当する区域	
土砂災害防止法 施行令第三条の 基準に該当する 区域	土石等の堆積の高さが3mを超える区域
それ以外の区域	

N

 縮尺
 1:2,000

自然現象の種類	急傾斜地の崩壊	箇所番号	101-H23-118-7
告示番号	神奈川県告示第331号	箇所名	獅子ヶ谷3丁目4-7
告示年月日	令和3年5月14日	所在地	横浜市鶴見区獅子ヶ谷三丁目及び上の宮二丁目

土砂災害警戒区域等指定図(その2-2)



図中の数字は横断測線番号を示す

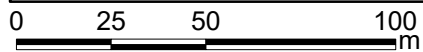
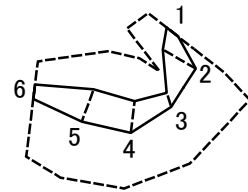
土砂災害特別警戒区域の区域区分図
(急傾斜地の崩壊に伴う土石等の移動により
建築物の地上部に作用すると想定される力)

土砂災害防止法施行令第二条の基準に該当する区域	
土砂災害防止法施行令第三条の基準に該当する区域	
それ以外の区域	

N
縮尺
1:2,000

自然現象の種類	急傾斜地の崩壊	箇所番号	101-H23-118-9
告示番号	神奈川県告示第331号	箇所名	獅子ヶ谷3丁目4-9
告示年月日	令和3年5月14日	所在地	横浜市鶴見区獅子ヶ谷三丁目及び上の宮二丁目

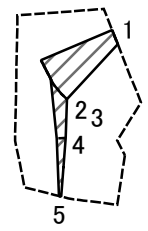
土砂災害警戒区域等指定図(その2-3)



図中の数字は横断測線番号を示す

土砂災害特別警戒区域の区域区分図 (急傾斜地の崩壊に伴う土石等の堆積により建築物の地上部に作用すると想定される力)	土砂災害防止法施行令第二条の基準に該当する区域			N 縮尺 1:2,000	自然現象の種類	急傾斜地の崩壊	箇所番号	101-H23-118-9
	土砂災害防止法施行令第三条の基準に該当する区域	土石等の堆積の高さが3mを超える区域			告示番号	神奈川県告示第331号	箇所名	獅子ヶ谷3丁目4-9
		それ以外の区域			告示年月日	令和3年5月14日	所在地	横浜市鶴見区獅子ヶ谷三丁目及び上の宮二丁目

土砂災害警戒区域等指定図(その2-2)



図中の数字は横断測線番号を示す

土砂災害特別警戒区域の区域区分図
 (急傾斜地の崩壊に伴う土石等の移動により
 建築物の地上部に作用すると想定される力)

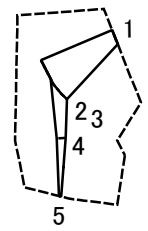
土砂災害防止法施行令第二条の基準に該当する区域	
土砂災害防止法施行令第三条の基準に該当する区域	
それ以外の区域	

N

 縮尺
 1:2,000

自然現象の種類	急傾斜地の崩壊	箇所番号	101-H23-118-10
告示番号	神奈川県告示第331号	箇所名	獅子ヶ谷3丁目4-10
告示年月日	令和3年5月14日	所在地	横浜市鶴見区獅子ヶ谷三丁目及び上の宮二丁目

土砂災害警戒区域等指定図(その2-3)



図中の数字は横断測線番号を示す

土砂災害特別警戒区域の区域区分図 (急傾斜地の崩壊に伴う土石等の堆積により建築物の地上部に作用すると想定される力)	土砂災害防止法施行令第二条の基準に該当する区域		N 縮尺 1:2,000	自然現象の種類	急傾斜地の崩壊	箇所番号	101-H23-118-10
	土砂災害防止法施行令第三条の基準に該当する区域			告示番号	神奈川県告示第331号	箇所名	獅子ヶ谷3丁目4-10
	それ以外の区域		告示年月日	令和3年5月14日	所在地	横浜市鶴見区獅子ヶ谷三丁目及び上の宮二丁目	

