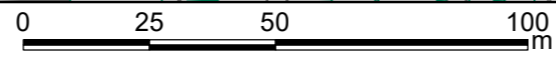
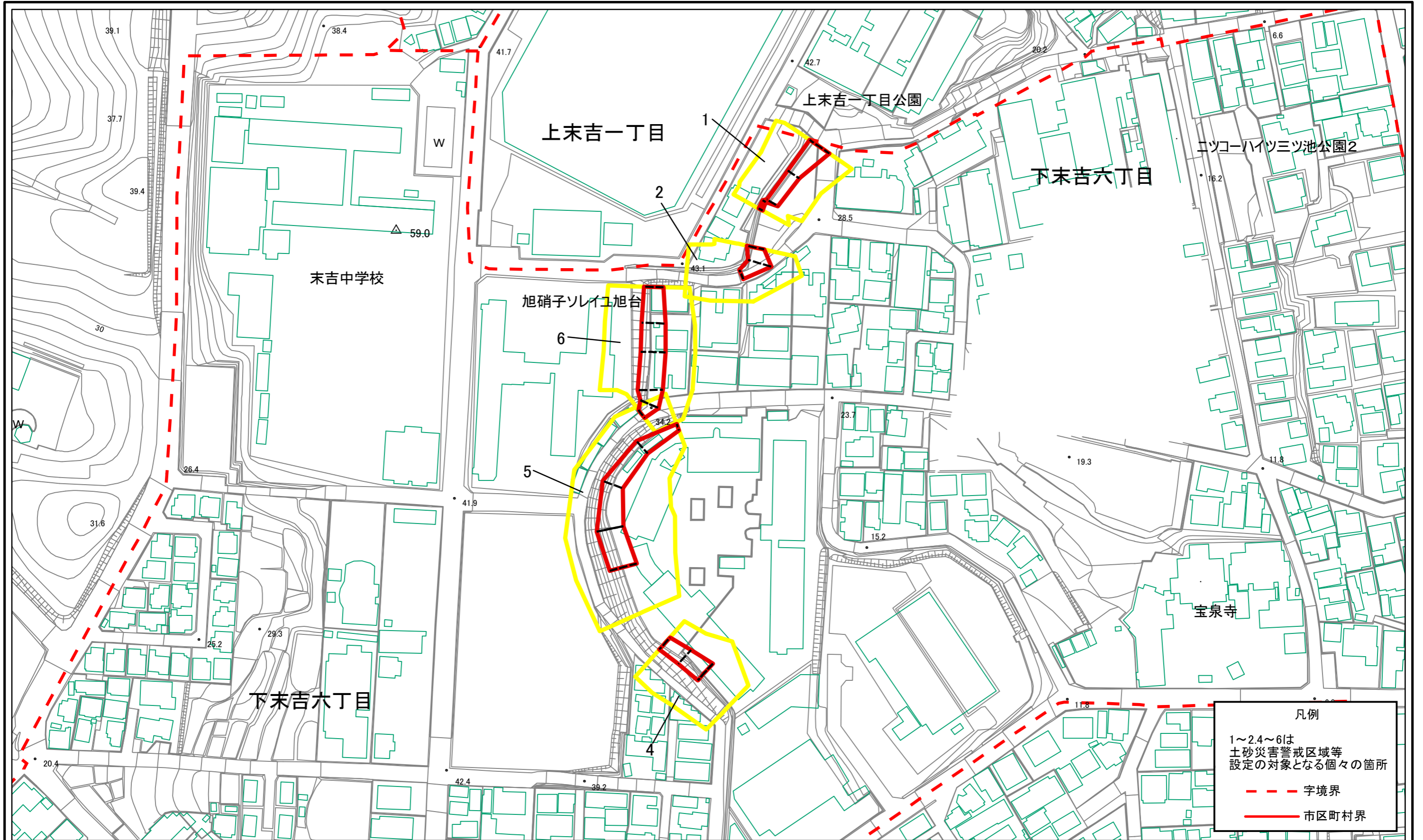
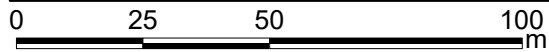
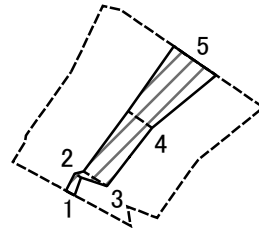


土砂災害警戒区域等指定図(その2-1)



| 土砂災害警戒区域・土砂災害特別警戒区域 区域図 | | 凡例 | | 1~2.4~6は 土砂災害警戒区域等 設定の対象となる個々の箇所 | |
|----------------------------|--|---------|-------------|--|--------------------------|
| 土砂災害防止法施行令第二条の基準に該当する区域 | | 字境界 | 市区町村界 | 管所番号 | 101-H23-019 |
| 土砂災害防止法施行令第三条の基準に該当する区域 | | 自然現象の種類 | 急傾斜地の崩壊 | 管所名 | 下末吉6丁目2 |
| それ以外の区域 | | 告示番号 | 神奈川県告示第331号 | 所在地 | 横浜市鶴見区下末吉六丁目 及び上末吉一丁目 |
| | | 縮尺 | 1:1,500 | 告示年月日 | 令和3年5月14日 |

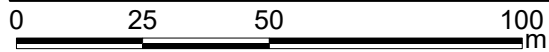
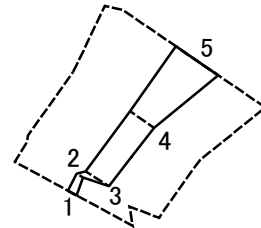
土砂災害警戒区域等指定図(その2-2)



図中の数字は横断測線番号を示す

| | | | | | | | |
|---|-------------------------|--|--------------------|---------|-------------|------|----------------------|
| 土砂災害特別警戒区域の区域区分図 (急傾斜地の崩壊に伴う土石等の移動により 建築物の地上部に作用すると想定される力) | 土砂災害防止法施行令第二条の基準に該当する区域 | | N 縮尺 1:1,500 | 自然現象の種類 | 急傾斜地の崩壊 | 箇所番号 | 101-H23-019-1 |
| | 土砂災害防止法施行令第三条の基準に該当する区域 | | | 告示番号 | 神奈川県告示第331号 | 箇所名 | 下末吉6丁目2-1 |
| | それ以外の区域 | | | 告示年月日 | 令和3年5月14日 | 所在地 | 横浜市鶴見区下末吉六丁目及び上末吉一丁目 |

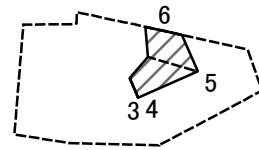
土砂災害警戒区域等指定図(その2-3)



図中の数字は横断測線番号を示す

| | | | | | | | | |
|---|-------------------------|--------------------|--|--------------------|-----------|-------------|----------------------|---------------|
| 土砂災害特別警戒区域の区域区分図 (急傾斜地の崩壊に伴う土石等の堆積により建築物の地上部に作用すると想定される力) | 土砂災害防止法施行令第二条の基準に該当する区域 | | | N 縮尺 1:1,500 | 自然現象の種類 | 急傾斜地の崩壊 | 箇所番号 | 101-H23-019-1 |
| | 土砂災害防止法施行令第三条の基準に該当する区域 | 土石等の堆積の高さが3mを超える区域 | | | 告示番号 | 神奈川県告示第331号 | 箇所名 | 下末吉6丁目2-1 |
| | | それ以外の区域 | | 告示年月日 | 令和3年5月14日 | 所在地 | 横浜市鶴見区下末吉六丁目及び上末吉一丁目 | |

土砂災害警戒区域等指定図(その2-2)



0 25 50 100
m

図中の数字は横断測線番号を示す

土砂災害特別警戒区域の区域区分図
(急傾斜地の崩壊に伴う土石等の移動により
建築物の地上部に作用すると想定される力)

土砂災害防止法施行令第二条の基準に該当する区域



土砂災害防止法
施行令第三条の
基準に該当する
区域

土石等の(移動)高さが1m以下の場合、
土石等の移動による力が100kN/mを超える区域



それ以外の区域



縮尺

1:1,500

自然現象
の種類

急傾斜地の崩壊

告示番号

神奈川県告示第331号

告示年月日

令和3年5月14日

箇所番号

101-H23-019-2

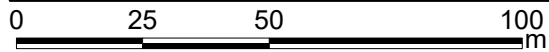
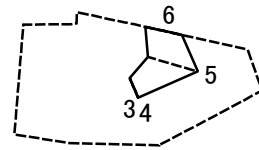
箇所名

下末吉6丁目2-2

所在地

横浜市鶴見区下末吉六丁目
及び上末吉一丁目

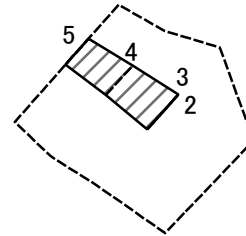
土砂災害警戒区域等指定図(その2-3)



図中の数字は横断測線番号を示す

| | | | | | | | | |
|---|-------------------------|--------------------|--|--------------------|---------|-------------|------|----------------------|
| 土砂災害特別警戒区域の区域区分図 (急傾斜地の崩壊に伴う土石等の堆積により建築物の地上部に作用すると想定される力) | 土砂災害防止法施行令第二条の基準に該当する区域 | | | N 縮尺 1:1,500 | 自然現象の種類 | 急傾斜地の崩壊 | 箇所番号 | 101-H23-019-2 |
| | 土砂災害防止法施行令第三条の基準に該当する区域 | 土石等の堆積の高さが3mを超える区域 | | | 告示番号 | 神奈川県告示第331号 | 箇所名 | 下末吉6丁目2-2 |
| | | それ以外の区域 | | | 告示年月日 | 令和3年5月14日 | 所在地 | 横浜市鶴見区下末吉六丁目及び上末吉一丁目 |

土砂災害警戒区域等指定図(その2-2)



0 25 50 100
m

図中の数字は横断測線番号を示す

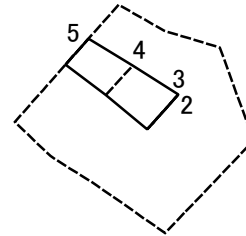
土砂災害特別警戒区域の区域区分図
(急傾斜地の崩壊に伴う土石等の移動により
建築物の地上部に作用すると想定される力)

| | |
|-------------------------|--|
| 土砂災害防止法施行令第二条の基準に該当する区域 | |
| 土砂災害防止法施行令第三条の基準に該当する区域 | |
| それ以外の区域 | |

N
縮尺
1:1,500

| | | | |
|---------|-------------|------|----------------------|
| 自然現象の種類 | 急傾斜地の崩壊 | 箇所番号 | 101-H23-019-4 |
| 告示番号 | 神奈川県告示第331号 | 箇所名 | 下末吉6丁目2-4 |
| 告示年月日 | 令和3年5月14日 | 所在地 | 横浜市鶴見区下末吉六丁目及び上末吉一丁目 |

土砂災害警戒区域等指定図(その2-3)

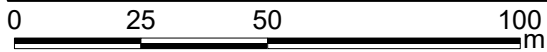
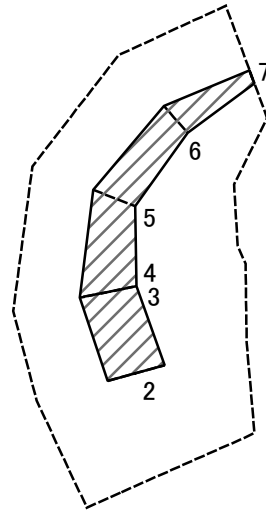


0 25 50 100
m

図中の数字は横断測線番号を示す

| | | | | | | | | |
|---|-------------------------|--------------------|--|--------------------|-----------|-------------|----------------------|---------------|
| 土砂災害特別警戒区域の区域区分図 (急傾斜地の崩壊に伴う土石等の堆積により建築物の地上部に作用すると想定される力) | 土砂災害防止法施行令第二条の基準に該当する区域 | | | N 縮尺 1:1,500 | 自然現象の種類 | 急傾斜地の崩壊 | 箇所番号 | 101-H23-019-4 |
| | 土砂災害防止法施行令第三条の基準に該当する区域 | 土石等の堆積の高さが3mを超える区域 | | | 告示番号 | 神奈川県告示第331号 | 箇所名 | 下末吉6丁目2-4 |
| | | それ以外の区域 | | 告示年月日 | 令和3年5月14日 | 所在地 | 横浜市鶴見区下末吉六丁目及び上末吉一丁目 | |

土砂災害警戒区域等指定図(その2-2)



図中の数字は横断測線番号を示す

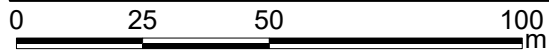
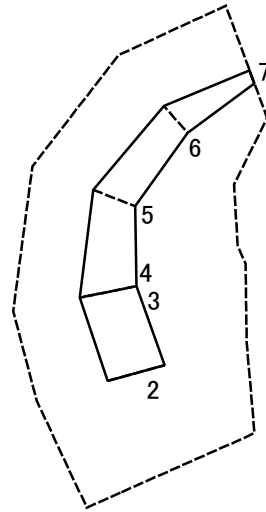
土砂災害特別警戒区域の区域区分図
(急傾斜地の崩壊に伴う土石等の移動により
建築物の地上部に作用すると想定される力)

| | |
|-------------------------|--|
| 土砂災害防止法施行令第二条の基準に該当する区域 | |
| 土砂災害防止法施行令第三条の基準に該当する区域 | |
| それ以外の区域 | |

縮尺
1:1,500

| | | | |
|---------|-------------|------|----------------------|
| 自然現象の種類 | 急傾斜地の崩壊 | 箇所番号 | 101-H23-019-5 |
| 告示番号 | 神奈川県告示第331号 | 箇所名 | 下末吉6丁目2-5 |
| 告示年月日 | 令和3年5月14日 | 所在地 | 横浜市鶴見区下末吉六丁目及び上末吉一丁目 |

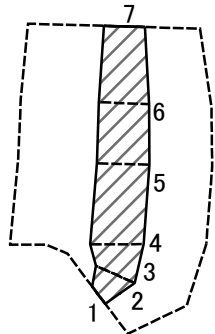
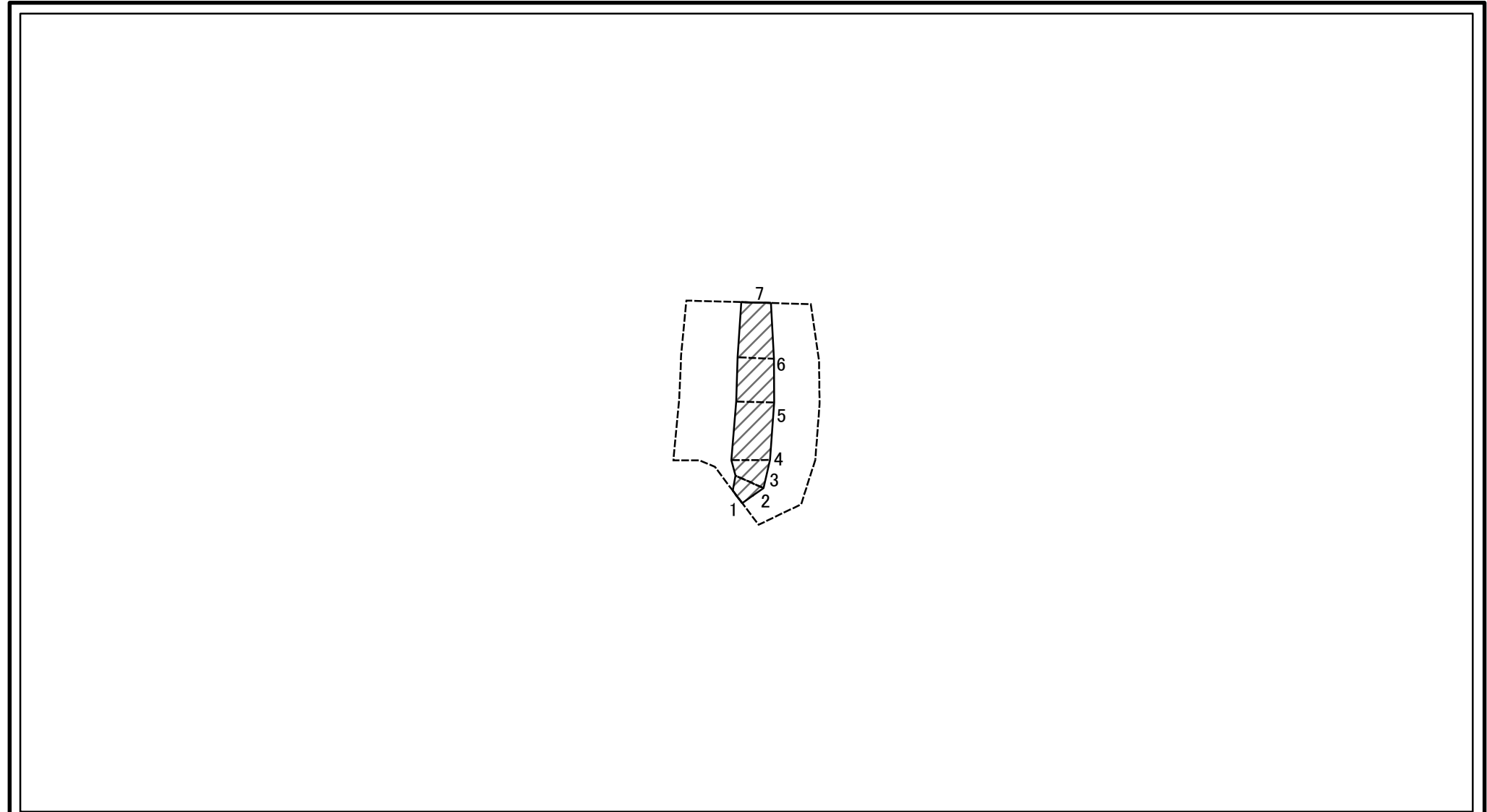
土砂災害警戒区域等指定図(その2-3)



図中の数字は横断測線番号を示す

| | | | | | | | | |
|---|-------------------------|--------------------|--|--------------------|---------|-------------|------|----------------------|
| 土砂災害特別警戒区域の区域区分図 (急傾斜地の崩壊に伴う土石等の堆積により建築物の地上部に作用すると想定される力) | 土砂災害防止法施行令第二条の基準に該当する区域 | | | N 縮尺 1:1,500 | 自然現象の種類 | 急傾斜地の崩壊 | 箇所番号 | 101-H23-019-5 |
| | 土砂災害防止法施行令第三条の基準に該当する区域 | 土石等の堆積の高さが3mを超える区域 | | | 告示番号 | 神奈川県告示第331号 | 箇所名 | 下末吉6丁目2-5 |
| | | それ以外の区域 | | | 告示年月日 | 令和3年5月14日 | 所在地 | 横浜市鶴見区下末吉六丁目及び上末吉一丁目 |

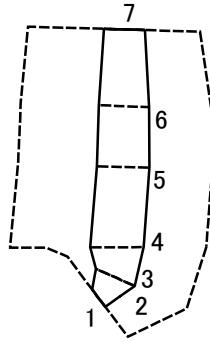
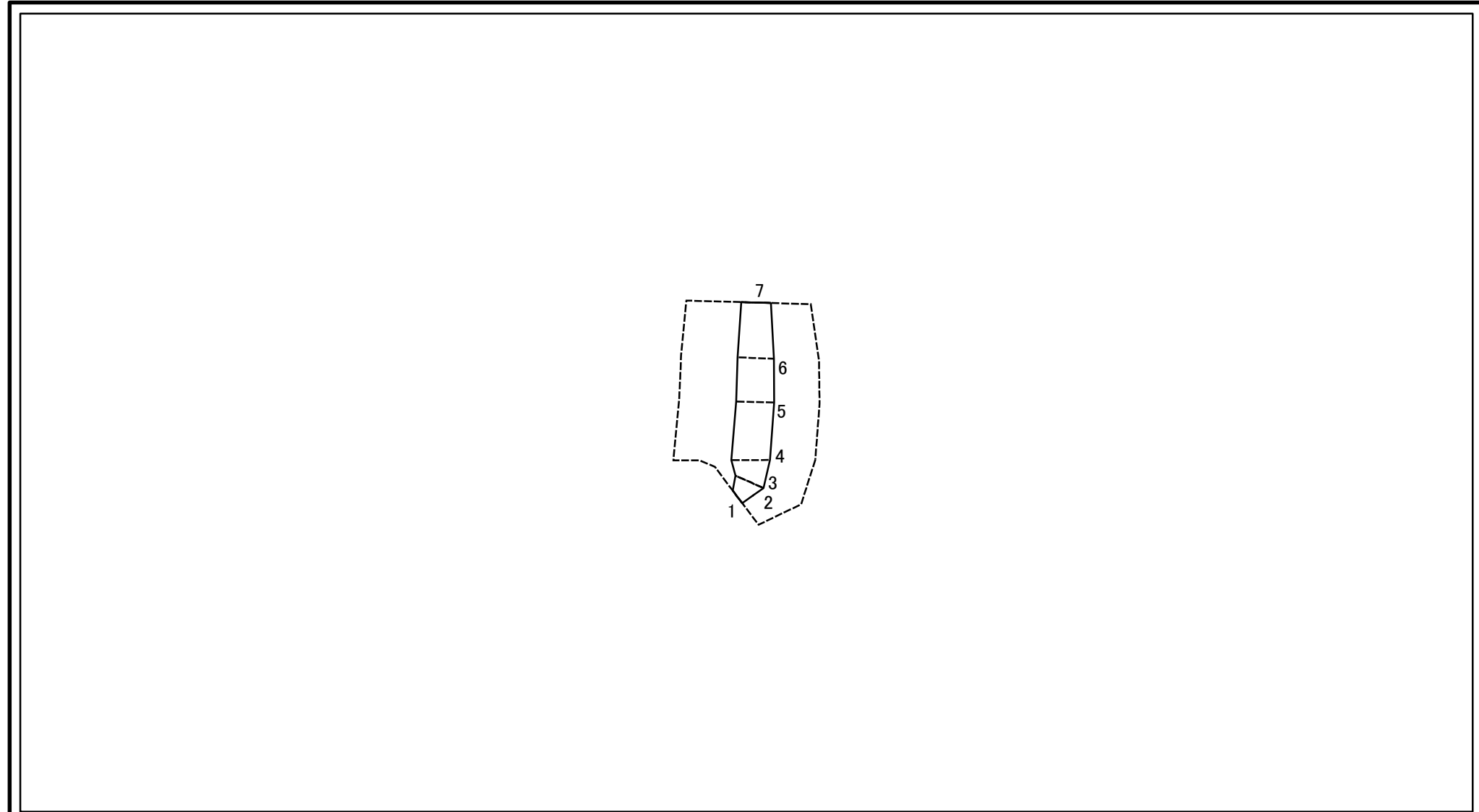
土砂災害警戒区域等指定図(その2-2)



図中の数字は横断測線番号を示す

| | | | | | | | |
|---|-------------------------|--|--------------------|---------|-------------|------|----------------------|
| 土砂災害特別警戒区域の区域区分図 (急傾斜地の崩壊に伴う土石等の移動により建築物の地上部に作用すると想定される力) | 土砂災害防止法施行令第二条の基準に該当する区域 | | N 縮尺 1:1,500 | 自然現象の種類 | 急傾斜地の崩壊 | 箇所番号 | 101-H23-019-6 |
| | 土砂災害防止法施行令第三条の基準に該当する区域 | | | 告示番号 | 神奈川県告示第331号 | 箇所名 | 下末吉6丁目2-6 |
| | それ以外の区域 | | | 告示年月日 | 令和3年5月14日 | 所在地 | 横浜市鶴見区下末吉六丁目及び上末吉一丁目 |

土砂災害警戒区域等指定図(その2-3)



図中の数字は横断測線番号を示す

| | | | | | | | | |
|---|-------------------------|--------------------|--|--------------------|---------|-------------|------|----------------------|
| 土砂災害特別警戒区域の区域区分図 (急傾斜地の崩壊に伴う土石等の堆積により建築物の地上部に作用すると想定される力) | 土砂災害防止法施行令第二条の基準に該当する区域 | | | N 縮尺 1:1,500 | 自然現象の種類 | 急傾斜地の崩壊 | 箇所番号 | 101-H23-019-6 |
| | 土砂災害防止法施行令第三条の基準に該当する区域 | 土石等の堆積の高さが3mを超える区域 | | | 告示番号 | 神奈川県告示第331号 | 箇所名 | 下末吉6丁目2-6 |
| | | それ以外の区域 | | | 告示年月日 | 令和3年5月14日 | 所在地 | 横浜市鶴見区下末吉六丁目及び上末吉一丁目 |

