

# 太閤一夜城と長興山史跡巡りコース



歩いて、未病を改善！ 小田原市 No.01  
 神奈川県・県西地域ウォーキング

天正・文禄時代の歴史探訪と自然を楽しむみち



## アクセス

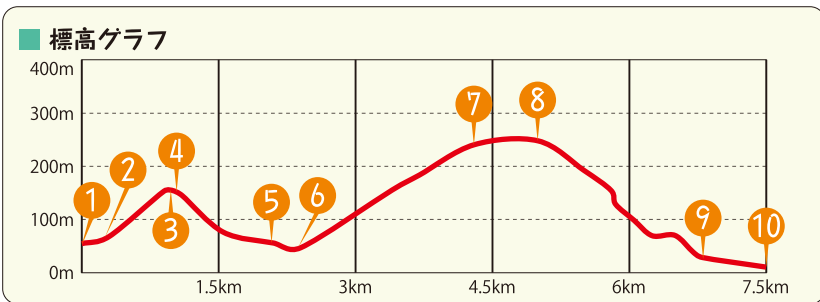
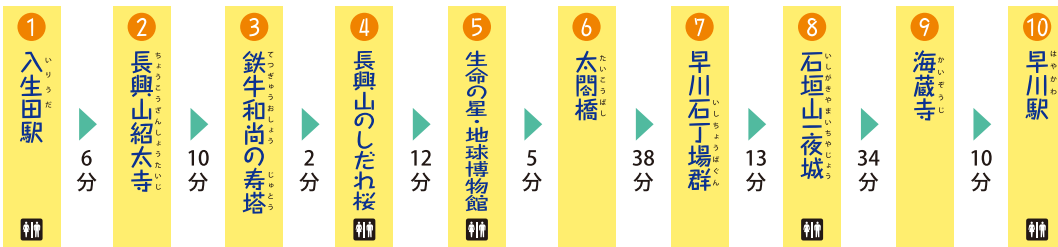
- S スタート** 箱根登山鉄道「入生田駅」
- G ゴール** JR東海道線「早川駅」

※コース詳細は小田原市ホームページをご参照ください。  
<http://www.city.odawara.kanagawa.jp/kanko/walking>

歩行距離	歩行時間	消費カロリー
7.5km	2時間10分	475kcal
高低差	歩数	
238.3m	9,804歩	

## コースの魅力

- 【花木】** 長興山のしだれ桜(3月下旬~4月上旬)、みかんの花(5月頃) **【景観】** 石垣山一夜城から望む相模湾
- 【歴史】** 長興山紹太寺(稲葉一族(春日局)の墓、鉄牛和尚の寿塔)、太閤橋、早川石丁場群、石垣山一夜城、海蔵寺
- 【文化】** 生命の星・地球博物館 **【★選】** 長興山のしだれ桜(かながわの名木 100選)



## コースの概要

全体的によく整備された舗装路を歩き、「長興山紹太寺」などにある、戦国後期から江戸初期にかけての史跡をめぐる。特に、「生命の星・地球博物館」から「石垣山一夜城」までの道沿いには動植物の案内板もあり、歴史を肌で感じるとともに、自然や生き物との出会いも楽しめるコースです。「長興山のしだれ桜」は一度はみておきたい名所です。

## 国指定史跡に指定されました！

ジオサイト



### 早川石丁場群

早川へと注ぐ関白沢の東側を中心とする地域には、江戸城の石垣を造るための石を切り出した「石丁場」の跡があり、現在でも、「矢穴」と呼ばれる石を割る際に掘られた穴や刻印が確認できる石が残っています。



## 太閤の戦の機転に感じいる

ジオサイト



### 石垣山一夜城

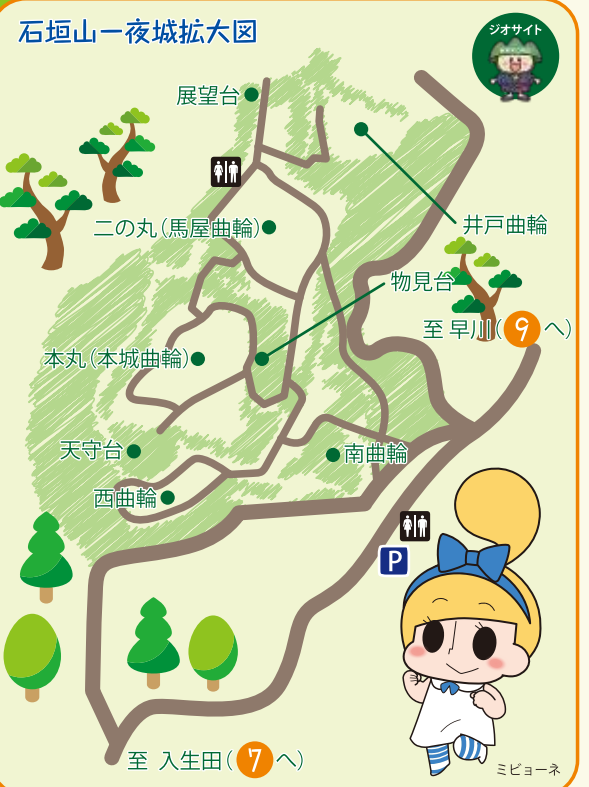
豊臣秀吉の小田原攻めで有名な「石垣山一夜城」。関東で最初に造られた総石垣の城です。関東大震災で被害を受けたものの井戸曲輪の石垣は残り、国指定史跡の歴史公園として整備されています。物見台からは小田原の市街地を見渡すことができます。



※歩行距離と歩行時間は、小田原市のデータを参照。 ※高低差、標高グラフは、国土地理院の地図データを参照。消費カロリー、歩数は、「成人男性：身長170cm、体重68kg」をモデルに計算。(元となる標高データの精度や計算方法による誤差が含まれています)。 ※各数値は、あくまで目安であり、年齢や体格、歩くスピードなどにより大きく変わることがあります。 ※掲載情報は、令和2年2月現在のものです。



## ウォーキングMAP



**ルールとアドバイス**

- 1 ゴミは必ず持ち帰りましょう
- 2 植物・鳥・動物・虫などの採取・捕獲は絶対にやめましょう
- 3 自分に合った歩きやすい靴をはきましよう
- 4 水分の補給をこまめにしましよう

**ジオサイトって？**  
箱根火山を中心とした地域の自然や歴史、文化、食などを大地とのつながりで楽しむ「箱根ジオパーク」の見どころです。



## まだまだ見つかる！ コースの見どころ！

### 自然を楽しむみち



「石垣山一夜城」周辺の道沿いで見ることができる案内板。ウォーカー向けに、動植物の説明が書かれています。

### 石垣山に参陣した武将たち



「石垣山一夜城」からJR早川駅間の農道には、天正18年(1590)、豊臣秀吉の小田原攻めに参陣した、徳川家康らの案内板が設置されています。

### 小田原漁港



県西地域の拠点となる漁港。漁港内や周辺のお店では、旬の魚介類を使った食事が楽しめます。小田原ちょうちんを模した灯台や、ブルーウェイブリッジなど、海の風情漂うエリアでは、様々なイベントなども行われます。