

神奈川地域森林計画（変更案）新旧対照表

新	旧
<p>(案)</p> <p>神奈川地域森林計画書 (神奈川森林計画区)</p> <p>自 令和5年4月1日 計画期間 至 令和15年3月31日</p> <p>第1回変更 令和6年3月7日 第2回変更 令和7年4月1日 <u>第3回変更 令和8年4月1日</u></p> <p>神 奈 川 県</p>	<p>神奈川地域森林計画書 (神奈川森林計画区)</p> <p>自 令和5年4月1日 計画期間 至 令和15年3月31日</p> <p>第1回変更 令和6年3月7日 第2回変更 令和7年4月1日</p> <p>神 奈 川 県</p>

新

## I 部 計画にあたって

## 1～2 (略)

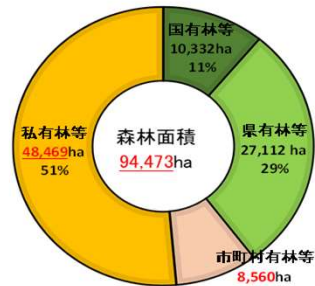
## 3 森林・林業の状況

## (1) 森林・林業の現況

## ア 森林資源

## (ア) 森林面積

計画区的全森林面積は 94,473ha で、その内訳は国有林 10,332ha、民有林 84,141ha となっており、その森林率 (全森林面積/行政区画面積×100) は 39%である。




## (イ) 森林資源構成

対象森林の林相別構成は、次表のとおりであり、1ha 当たりの材積は、人工林 416 m<sup>3</sup>、天然林 146 m<sup>3</sup>となっている。

林相別構成表(対象森林)

単位 面積: ha 構成比: %

区 分	人 工 林	天 然 林	竹 林	そ の 他	計
森林面積	31,444	44,297	631	2,797	79,169
構成比	40	56	1	3	100



また人工林の樹種別割合は次表のとおりであり、1 ha 当たりの平均材積は、スギ 456 m<sup>3</sup>、ヒノキ 365 m<sup>3</sup>、マツ 325 m<sup>3</sup>となっている。



旧

## I 部 計画にあたって

## 1～2 (略)

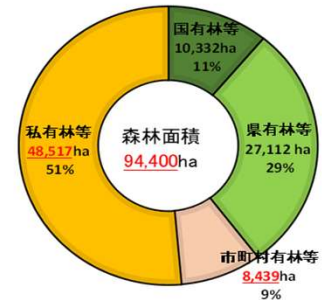
## 3 森林・林業の状況

## (1) 森林・林業の現況

## ア 森林資源

## (ア) 森林面積

計画区的全森林面積は 94,400ha で、その内訳は国有林 10,332ha、民有林 84,068ha となっており、その森林率 (全森林面積/行政区画面積×100) は 39%である。




## (イ) 森林資源構成

対象森林の林相別構成は、次表のとおりであり、1ha 当たりの材積は、人工林 416 m<sup>3</sup>、天然林 146 m<sup>3</sup>となっている。


林相別構成表(対象森林)

単位 面積: ha 構成比: %

区 分	人 工 林	天 然 林	竹 林	そ の 他	計
森林面積	31,406	44,270	624	2,795	79,096
構成比	40	56	1	3	100



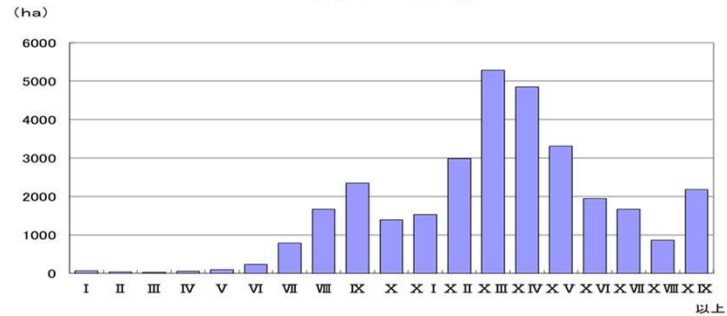
また人工林の樹種別割合は次表のとおりであり、1 ha 当たりの平均材積は、スギ 456 m<sup>3</sup>、ヒノキ 365 m<sup>3</sup>、マツ 325 m<sup>3</sup>となっている。



新


本県の人工林の齢級別構成は、近年、造林面積がわずかであることから高齢級に偏ってきており、Ⅷ齢級以上の占める割合は96%となっている。

齢級別人工林面積



(ウ)保有形態等

森林の保有形態は、公有林 35,550ha、私有林 43,619ha となっている。また、2020 年農林業センサスによると、保有山林面積 1 ha 以上の林家数は 3,343 戸で、そのうち所有規模 1～3ha 未満が 61%、5 ha 未満まで含めると 77%となり、総じて零細な所有構造となっている。



資料：2015 年、2020 年農林業センサス

(エ)在村・不在村別森林面積

不在村所有森林は、私有林全体の 35%となっており、全国平均に比べ高くなっている。

区 分	1970 (S45)	1980 (S55)	1990 (H2)	2000 (H12)
私有林面積 (ha)	63,536	61,333	62,444	59,924
不在村所有森林面積 (ha)	8,941	17,673	18,945	20,727
不在村所有森林率 (%)	14	29	30	35
同 全国割合 (%)	15	19	22	25

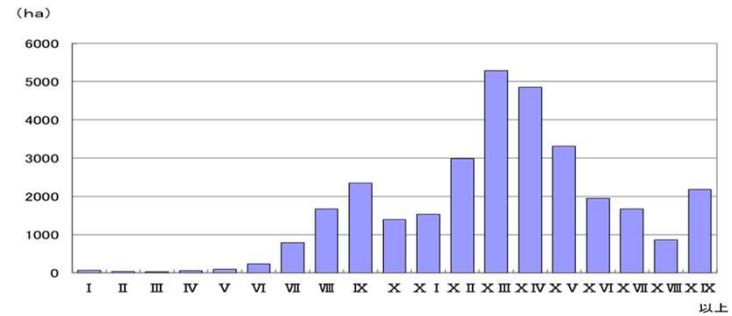
資料：世界農林業センサス※2010 年調査からは項目除外

(I 部 後略)

旧

本県の人工林の齢級別構成は、近年、造林面積がわずかであることから高齢級に偏ってきており、Ⅷ齢級以上の占める割合は96%となっている。

齢級別人工林面積



(ウ)保有形態等

森林の保有形態は、公有林 35,550ha、私有林 43,546ha となっている。また、2020 年農林業センサスによると、保有山林面積 1 ha 以上の林家数は 3,343 戸で、そのうち所有規模 1～3ha 未満が 61%、5 ha 未満まで含めると 77%となり、総じて零細な所有構造となっている。



資料：2015 年、2020 年農林業センサス

(エ)在村・不在村別森林面積

不在村所有森林は、私有林全体の 35%となっており、全国平均に比べ高くなっている。

区 分	1970 (S45)	1980 (S55)	1990 (H2)	2000 (H12)
私有林面積 (ha)	63,536	61,333	62,444	59,924
不在村所有森林面積 (ha)	8,941	17,673	18,945	20,727
不在村所有森林率 (%)	14	29	30	35
同 全国割合 (%)	15	19	22	25

資料：世界農林業センサス※2010 年調査からは項目除外

(I 部 後略)



変更後	現行
<div>第Ⅱ部 基本的な計画事項</div> <div>1 計画の対象とする森林の区域</div> <p>本計画の対象とする森林は、森林法第2条に規定されている木竹が集団して生育している土地及び伐採跡地、笹地など木竹の集団的な生育に供される土地、すなわち現況が森林である土地であって、概ね 0.3ha 以上のまとまった森林(「森林計画制度の運用について(平成3年7月 25 日 3林野計第 294 号)」)のうち、都市計画法の区域区分等を考慮した次の①から④に掲げる民有林とする。</p> <p>ただし、ミカン畑やクリ畑などの農地、住宅地若しくはこれに準じる土地として使用される土地及びこれらの上にある立木竹並びに試験林で農林水産大臣が指定するものなどは除く。</p> <p>計画の対象とする森林の区域の市町村別面積は別表 1 のとおりである。</p> <div>①都市計画法(昭和 43 年法律第 100 号)による市街化調整区域内の森林</div> <div>②都市計画法による市街化区域と市街化調整区域の区域区分の定められていない都市計画区域において用途地域の区域外にある森林</div> <div>③都市計画法の未適用区域内の森林</div> <div>④都市計画法による市街化区域及び市街化区域と市街化調整区域の区域区分の定められていない都市計画区域において用途地域の区域内にある森林であって、次に掲げる森林</div> <div>ア 保安林</div> <div>イ 砂防法(明治 30 年法律第 29 号)第2条の規定により指定された土地に係る森林</div> <div>ウ 鳥獣の保護及び管理並びに狩猟の適正化に関する法律(平成 14 年法律第 88 号)第29条第1項の規定により指定された特別保護地区内の森林</div> <div>エ 文化財保護法(昭和 25 年法律第 214 号)第109条第1項の規定により指定された史跡名勝天然記念物に係る森林及び同法第128条第1項の規定により定められた史跡名勝天然記念物の保存のための地域内の森林</div> <div>オ 自然公園法(昭和 32 年法律第 161 号)第 20 条第1項または第 73 条第1項の規定により指定された特別地域内の森林</div> <div>カ 古都における歴史的風土の保存に関する特別措置法(昭和 41 年法律第1号)第6条第1項の規定により指定された歴史的風土保存区域内の森林及び同法第6条第1項の規定により定められた歴史的風土特別保存地区内の森林</div> <div>キ 都市計画法(昭和 43 年法律第 100 号)第8条第1項第7号の規定により定められた風致地区内の森林</div> <div>ク 急傾斜地の崩壊による災害の防止に関する法律(昭和 44 年法律第 57 号)第3条第1項の規定により指定された急傾斜地崩壊危険区域内の森林</div> <div>ケ 林業種苗法(昭和 45 年法律第 89 号)第4条第1項の規定により指定された特別母樹または特別母樹林に係る森林</div> <div>コ 都市緑地法(昭和 48 年法律第 72 号)第12条第1項の規定により定められた特別緑地保全地区内の森林</div>	<div>第Ⅱ部 基本的な計画事項</div> <div>1 計画の対象とする森林の区域</div> <p>本計画の対象とする森林は、森林法第2条に規定されている木竹が集団して生育している土地及び伐採跡地、笹地など木竹の集団的な生育に供される土地、すなわち現況が森林である土地であって、概ね 0.3ha 以上のまとまった森林(「森林計画制度の運用について(平成3年7月 25 日 3林野計第 294 号)」)のうち、都市計画法の区域区分等を考慮した次の①から④に掲げる民有林とする。</p> <p>ただし、ミカン畑やクリ畑などの農地、住宅地若しくはこれに準じる土地として使用される土地及びこれらの上にある立木竹並びに試験林で農林水産大臣が指定するものなどは除く。</p> <p>計画の対象とする森林の区域の市町村別面積は別表 1 のとおりである。</p> <div>①都市計画法(昭和 43 年法律第 100 号)による市街化調整区域内の森林</div> <div>②都市計画法による市街化区域と市街化調整区域の区域区分の定められていない都市計画区域において用途地域の区域外にある森林</div> <div>③都市計画法の未適用区域内の森林</div> <div>④都市計画法による市街化区域及び市街化区域と市街化調整区域の区域区分の定められていない都市計画区域において用途地域の区域内にある森林であって、次に掲げる森林</div> <div>ア 保安林</div> <div>イ 砂防法(明治 30 年法律第 29 号)第2条の規定により指定された土地に係る森林</div> <div>ウ 鳥獣の保護及び管理並びに狩猟の適正化に関する法律(平成 14 年法律第 88 号)第29条第1項の規定により指定された特別保護地区内の森林</div> <div>エ 文化財保護法(昭和 25 年法律第 214 号)第109条第1項の規定により指定された史跡名勝天然記念物に係る森林及び同法第128条第1項の規定により定められた史跡名勝天然記念物の保存のための地域内の森林</div> <div>オ 自然公園法(昭和 32 年法律第 161 号)第 13 条第1項または第 60 条第1項の規定により指定された特別地域内の森林</div> <div>カ 古都における歴史的風土の保存に関する特別措置法(昭和 41 年法律第1号)第4条第1項の規定により指定された歴史的風土保存区域内の森林及び同法第6条第1項の規定により定められた歴史的風土特別保存地区内の森林</div> <div>キ 都市計画法(昭和 43 年法律第 100 号)第8条第1項第7号の規定により定められた風致地区内の森林</div> <div>ク 急傾斜地の崩壊による災害の防止に関する法律(昭和 44 年法律第 57 号)第3条第1項の規定により指定された急傾斜地崩壊危険区域内の森林</div> <div>ケ 林業種苗法(昭和 45 年法律第 89 号)第4条第1項の規定により指定された特別母樹または特別母樹林に係る森林</div> <div>コ 都市緑地法(昭和 48 年法律第 72 号)第12条第1項の規定により定められた特別緑地保全地区内の森林</div>

変更後						現行					
サ 首都圏近郊緑地保全法(昭和 41 年法律第 101 号)第3条第1項の規定により指定された近郊緑地保全区域内の森林及び同法第5条第1項の規定により定められた近郊緑地特別保全地区内の森林						サ 首都圏近郊緑地保全法(昭和 41 年法律第 101 号)第3条第1項の規定により指定された近郊緑地保全区域内の森林及び同法第5条第1項の規定により定められた近郊緑地特別保全地区内の森林					
シ 自然環境保全条例(昭和 47 年神奈川県条例第 52 号)第6条第1項の規定により指定された県自然環境保全地域の特別地区内の森林						シ 自然環境保全条例(昭和 47 年神奈川県条例第 52 号)第6条第1項の規定により指定された県自然環境保全地域の特別地区内の森林					
別表 1 計画の対象とする森林の市町村別面積						別表 1 計画の対象とする森林の市町村別面積					
単位 面積 : ha						単位 面積 : ha					
区 分			面 積			区 分			面 積		
総数			79,169.37								
市	横 浜 市	1,682.65	市	南 足 柄 市	4,725.46	市	南 足 柄 市	4,721.42	市	南 足 柄 市	4,721.42
	川 崎 市	242.90		綾 瀬 市	110.67		綾 瀬 市	110.67			
町	横 須 賀 市	2,011.12	町	葉 山 町	869.03	町	葉 山 町	869.03	町	葉 山 町	869.03
	平 塚 市	457.21		寒 川 町	15.37		寒 川 町	15.37			
村	鎌 倉 市	1,067.88	村	大 磯 町	489.40	村	大 磯 町	489.40	村	大 磯 町	489.40
	藤 沢 市	350.06		二 宮 町	145.29		二 宮 町	145.29			
別	小 田 原 市	4,193.27	別	中 井 町	645.88	別	中 井 町	645.88	別	中 井 町	645.88
	茅 ヶ 崎 市	225.81		大 井 町	314.18		大 井 町	314.18			
内	逗 子 市	497.90	内	松 田 町	2,853.87	内	松 田 町	2,853.58	内	松 田 町	2,853.58
	相 模 原 市	17,786.44		山 北 町	13,981.79		山 北 町	13,947.74			
訳	三 浦 市	501.35	訳	開 成 町	-	訳	開 成 町	-	訳	開 成 町	-
	秦 野 市	4,735.95		箱 根 町	5,476.30		箱 根 町	5,476.30			
内	厚 木 市	2,428.42	内	真 鶴 町	332.67	内	真 鶴 町	332.67	内	真 鶴 町	332.67
	大 和 市	108.58		湯 河 原 町	2,953.47		湯 河 原 町	2,953.47			
訳	伊 勢 原 市	2,055.19	訳	愛 川 町	1,455.04	訳	愛 川 町	1,455.04	訳	愛 川 町	1,455.04
	海 老 名 市	32.72		清 川 村	6,361.38		清 川 村	6,361.38			
訳	座 間 市	62.12	訳			訳			訳		
(注) 1. 計画の対象とする森林は、保安林、保安施設地区の区域内の森林、海岸法第3条の規定により指定された海岸保全区域内の森林を除き、森林法第 10 条の2第1項の規定による開発行為の許可制度の対象となる。						(注) 1. 計画の対象とする森林は、保安林、保安施設地区の区域内の森林、海岸法第3条の規定により指定された海岸保全区域内の森林を除き、森林法第 10 条の2第1項の規定による開発行為の許可制度の対象となる。					
2. 計画の対象とする森林は、森林法第 10 条の 7 の 2 第 1 項の規定による森林の土地の所有者となった旨の届出制度の対象となる。						2. 計画の対象とする森林は、森林法第 10 条の 7 の 2 第 1 項の規定による森林の土地の所有者となった旨の届出制度の対象となる。					
3. 計画の対象とする森林は、保安林、保安施設地区の区域内の森林を除き、森林法第 10 条の8第1項の規定による伐採及び伐採後の造林の届出制度の対象となる。						3. 計画の対象とする森林は、保安林、保安施設地区の区域内の森林を除き、森林法第 10 条の8第1項の規定による伐採及び伐採後の造林の届出制度の対象となる。					
4. 計画の対象となる森林の区域を表示した森林計画図の縦覧場所は、次のとおりとする。						4. 計画の対象となる森林の区域を表示した森林計画図の縦覧場所は、次のとおりとする。					
神奈川県環境農政局緑政部森林再生課						神奈川県環境農政局緑政部森林再生課					
神奈川県横浜川崎地区農政事務所地域農政推進課						神奈川県横浜川崎地区農政事務所地域農政推進課					
神奈川県横須賀三浦地域県政総合センター地域農政推進課						神奈川県横須賀三浦地域県政総合センター地域農政推進課					
神奈川県県央地域県政総合センター森林保全課						神奈川県県央地域県政総合センター森林保全課					
神奈川県湘南地域県政総合センター森林課						神奈川県湘南地域県政総合センター森林課					



新	旧																																																																																																																																																
<p>森林環境教育への支援等を引き続き実施していく。</p> <p>また、幅広い県民の理解と参加を実現するため、公的に管理している森林において県民参加による森林づくりのフィールドを積極的に提供していくこととする。</p> <p>さらに身近なみどりを継承し再生するゾーンにおいては、里山などの身近なみどりに対し、地域住民参加による森林づくりや里山整備の活動の支援を実施している。</p> <p><b>(4) 森林の保健・文化・教育的利用に関する事項</b></p> <p>憩いの場や森林セラピー等保健休養の場としての森林とのふれあいに対する県民のニーズや、森林環境教育の場としての学校教育におけるニーズに応えるため、森林の保健・文化・教育的利用の対象とする森林を次のとおり定め、県民の森林とのふれあい活動や森林環境学習に対応した森林ふれあい施設の整備や効果的な運営を推進していく。</p> <p>森林とのふれあい施設</p> <table><tr><th>施設名</th><th>所在地</th><th>面積(ha)</th><th>主な施設</th></tr><tr><td>表丹沢県民の森</td><td>秦野市三廻部</td><td>84.6</td><td>林内散策路、芝生の広場、あずまや</td></tr><tr><td>東丹沢県民の森</td><td>清川村宮ヶ瀬</td><td>1,828.1</td><td>林内散策路、宿泊休憩施設、あずまや</td></tr><tr><td>高麗山県民の森</td><td>大磯町高麗山</td><td>28.6</td><td>林内散策路</td></tr><tr><td>西丹沢県民の森</td><td>山北町玄倉</td><td>162.4</td><td>林内散策路、ｽｷﾞﾋﾉｷ長伐期展示林</td></tr><tr><td>江の島龍野ヶ岡自然の森</td><td>藤沢市江の島</td><td>1.2</td><td>林内散策路、広場、あずまや</td></tr><tr><td>県立 21 世紀の森</td><td>南足柄市内山</td><td>107.3</td><td>森林館、木材工芸センター、広場等</td></tr><tr><td>やどりき水源林</td><td>松田町寄</td><td>528.8</td><td>林間歩道、集会棟、広場、見本林</td></tr><tr><td>三井水源林</td><td>相模原市緑区三井</td><td>21.9</td><td>林間歩道、見本林</td></tr><tr><td>飯山白山森林公園</td><td>厚木市飯山</td><td>33.3</td><td>林内散策路、芝生の広場</td></tr><tr><td>散在ガ池森林公園</td><td>鎌倉市今泉台</td><td>12.9</td><td>自然遊歩道、池、森林解説板等</td></tr><tr><td>箱根の森</td><td>箱根町元箱根</td><td>20.5</td><td>林内散策路、あずまや、広場</td></tr><tr><td>いこいの森</td><td>小田原市久野</td><td>27.0</td><td>林間歩道、広場、キャンプ施設</td></tr><tr><td>丸太の森</td><td>南足柄市広町</td><td>24.0</td><td>林間歩道、広場、キャンプ施設、駐車場</td></tr><tr><td><u>(削除)</u></td><td><u>(削除)</u></td><td><u>(削除)</u></td><td><u>(削除)</u></td></tr><tr><td>森と水の公園</td><td>南足柄市三竹</td><td>1.3</td><td>水中観察槽、散策路、あずまや、池等</td></tr><tr><td>湯河原梅林</td><td>湯河原町吉浜</td><td>7.5</td><td>林間歩道、池、休憩施設、ｵｸﾞﾍﾞﾝﾅ等</td></tr><tr><td>松茸山自然の森公園</td><td>相模原市緑区鳥屋</td><td>128.0</td><td>林間歩道、多目的広場、あずまや</td></tr></table> <p><b>(5) 保健機能森林の区域の基準その他保健機能森林の整備に関する事項</b></p> <p>保健機能森林は、森林の有する保健機能を高度に発揮させるための森林施業及び総合利用施設整備を一体的に推進することにより、森林の保健機能の増進を図る森林である。</p> <p>市町村森林整備計画の策定にあたっては、次の事項を指針として、地域における森林の現況、周辺における森林とのふれあい活動の動向等を勘案して、保健機能森林の整備に関する事</p>	施設名	所在地	面積(ha)	主な施設	表丹沢県民の森	秦野市三廻部	84.6	林内散策路、芝生の広場、あずまや	東丹沢県民の森	清川村宮ヶ瀬	1,828.1	林内散策路、宿泊休憩施設、あずまや	高麗山県民の森	大磯町高麗山	28.6	林内散策路	西丹沢県民の森	山北町玄倉	162.4	林内散策路、ｽｷﾞﾋﾉｷ長伐期展示林	江の島龍野ヶ岡自然の森	藤沢市江の島	1.2	林内散策路、広場、あずまや	県立 21 世紀の森	南足柄市内山	107.3	森林館、木材工芸センター、広場等	やどりき水源林	松田町寄	528.8	林間歩道、集会棟、広場、見本林	三井水源林	相模原市緑区三井	21.9	林間歩道、見本林	飯山白山森林公園	厚木市飯山	33.3	林内散策路、芝生の広場	散在ガ池森林公園	鎌倉市今泉台	12.9	自然遊歩道、池、森林解説板等	箱根の森	箱根町元箱根	20.5	林内散策路、あずまや、広場	いこいの森	小田原市久野	27.0	林間歩道、広場、キャンプ施設	丸太の森	南足柄市広町	24.0	林間歩道、広場、キャンプ施設、駐車場	<u>(削除)</u>	<u>(削除)</u>	<u>(削除)</u>	<u>(削除)</u>	森と水の公園	南足柄市三竹	1.3	水中観察槽、散策路、あずまや、池等	湯河原梅林	湯河原町吉浜	7.5	林間歩道、池、休憩施設、ｵｸﾞﾍﾞﾝﾅ等	松茸山自然の森公園	相模原市緑区鳥屋	128.0	林間歩道、多目的広場、あずまや	<p>森林環境教育への支援等を引き続き実施していく。</p> <p>また、幅広い県民の理解と参加を実現するため、公的に管理している森林において県民参加による森林づくりのフィールドを積極的に提供していくこととする。</p> <p>さらに身近なみどりを継承し再生するゾーンにおいては、里山などの身近なみどりに対し、地域住民参加による森林づくりや里山整備の活動の支援を実施している。</p> <p><b>(4) 森林の保健・文化・教育的利用に関する事項</b></p> <p>憩いの場や森林セラピー等保健休養の場としての森林とのふれあいに対する県民のニーズや、森林環境教育の場としての学校教育におけるニーズに応えるため、森林の保健・文化・教育的利用の対象とする森林を次のとおり定め、県民の森林とのふれあい活動や森林環境学習に対応した森林ふれあい施設の整備や効果的な運営を推進していく。</p> <p>森林とのふれあい施設</p> <table><tr><th>施設名</th><th>所在地</th><th>面積(ha)</th><th>主な施設</th></tr><tr><td>表丹沢県民の森</td><td>秦野市三廻部</td><td>84.6</td><td>林内散策路、芝生の広場、あずまや</td></tr><tr><td>東丹沢県民の森</td><td>清川村宮ヶ瀬</td><td>1,828.1</td><td>林内散策路、宿泊休憩施設、あずまや</td></tr><tr><td>高麗山県民の森</td><td>大磯町高麗山</td><td>28.6</td><td>林内散策路</td></tr><tr><td>西丹沢県民の森</td><td>山北町玄倉</td><td>162.4</td><td>林内散策路、ｽｷﾞﾋﾉｷ長伐期展示林</td></tr><tr><td>江の島龍野ヶ岡自然の森</td><td>藤沢市江の島</td><td>1.2</td><td>林内散策路、広場、あずまや</td></tr><tr><td>県立 21 世紀の森</td><td>南足柄市内山</td><td>107.3</td><td>森林館、木材工芸センター、広場等</td></tr><tr><td>やどりき水源林</td><td>松田町寄</td><td>528.8</td><td>林間歩道、集会棟、広場、見本林</td></tr><tr><td>三井水源林</td><td>相模原市緑区三井</td><td>21.9</td><td>林間歩道、見本林</td></tr><tr><td>飯山白山森林公園</td><td>厚木市飯山</td><td>33.3</td><td>林内散策路、芝生の広場</td></tr><tr><td>散在ガ池森林公園</td><td>鎌倉市今泉台</td><td>12.9</td><td>自然遊歩道、池、森林解説板等</td></tr><tr><td>箱根の森</td><td>箱根町元箱根</td><td>20.5</td><td>林内散策路、あずまや、広場</td></tr><tr><td>いこいの森</td><td>小田原市久野</td><td>27.0</td><td>林間歩道、広場、キャンプ施設</td></tr><tr><td>丸太の森</td><td>南足柄市広町</td><td>24.0</td><td>林間歩道、広場、キャンプ施設、駐車場</td></tr><tr><td><u>ふれあいの森</u></td><td><u>伊勢原市日向</u></td><td><u>27.3</u></td><td><u>林間歩道、広場、駐車場</u></td></tr><tr><td>森と水の公園</td><td>南足柄市三竹</td><td>1.3</td><td>水中観察槽、散策路、あずまや、池等</td></tr><tr><td>湯河原梅林</td><td>湯河原町吉浜</td><td>7.5</td><td>林間歩道、池、休憩施設、ｵｸﾞﾍﾞﾝﾅ等</td></tr><tr><td>松茸山自然の森公園</td><td>相模原市緑区鳥屋</td><td>128.0</td><td>林間歩道、多目的広場、あずまや</td></tr></table> <p><b>(5) 保健機能森林の区域の基準その他保健機能森林の整備に関する事項</b></p> <p>保健機能森林は、森林の有する保健機能を高度に発揮させるための森林施業及び総合利用施設整備を一体的に推進することにより、森林の保健機能の増進を図る森林である。</p> <p>市町村森林整備計画の策定にあたっては、次の事項を指針として、地域における森林の現況、周辺における森林とのふれあい活動の動向等を勘案して、保健機能森林の整備に関する事</p>	施設名	所在地	面積(ha)	主な施設	表丹沢県民の森	秦野市三廻部	84.6	林内散策路、芝生の広場、あずまや	東丹沢県民の森	清川村宮ヶ瀬	1,828.1	林内散策路、宿泊休憩施設、あずまや	高麗山県民の森	大磯町高麗山	28.6	林内散策路	西丹沢県民の森	山北町玄倉	162.4	林内散策路、ｽｷﾞﾋﾉｷ長伐期展示林	江の島龍野ヶ岡自然の森	藤沢市江の島	1.2	林内散策路、広場、あずまや	県立 21 世紀の森	南足柄市内山	107.3	森林館、木材工芸センター、広場等	やどりき水源林	松田町寄	528.8	林間歩道、集会棟、広場、見本林	三井水源林	相模原市緑区三井	21.9	林間歩道、見本林	飯山白山森林公園	厚木市飯山	33.3	林内散策路、芝生の広場	散在ガ池森林公園	鎌倉市今泉台	12.9	自然遊歩道、池、森林解説板等	箱根の森	箱根町元箱根	20.5	林内散策路、あずまや、広場	いこいの森	小田原市久野	27.0	林間歩道、広場、キャンプ施設	丸太の森	南足柄市広町	24.0	林間歩道、広場、キャンプ施設、駐車場	<u>ふれあいの森</u>	<u>伊勢原市日向</u>	<u>27.3</u>	<u>林間歩道、広場、駐車場</u>	森と水の公園	南足柄市三竹	1.3	水中観察槽、散策路、あずまや、池等	湯河原梅林	湯河原町吉浜	7.5	林間歩道、池、休憩施設、ｵｸﾞﾍﾞﾝﾅ等	松茸山自然の森公園	相模原市緑区鳥屋	128.0	林間歩道、多目的広場、あずまや
施設名	所在地	面積(ha)	主な施設																																																																																																																																														
表丹沢県民の森	秦野市三廻部	84.6	林内散策路、芝生の広場、あずまや																																																																																																																																														
東丹沢県民の森	清川村宮ヶ瀬	1,828.1	林内散策路、宿泊休憩施設、あずまや																																																																																																																																														
高麗山県民の森	大磯町高麗山	28.6	林内散策路																																																																																																																																														
西丹沢県民の森	山北町玄倉	162.4	林内散策路、ｽｷﾞﾋﾉｷ長伐期展示林																																																																																																																																														
江の島龍野ヶ岡自然の森	藤沢市江の島	1.2	林内散策路、広場、あずまや																																																																																																																																														
県立 21 世紀の森	南足柄市内山	107.3	森林館、木材工芸センター、広場等																																																																																																																																														
やどりき水源林	松田町寄	528.8	林間歩道、集会棟、広場、見本林																																																																																																																																														
三井水源林	相模原市緑区三井	21.9	林間歩道、見本林																																																																																																																																														
飯山白山森林公園	厚木市飯山	33.3	林内散策路、芝生の広場																																																																																																																																														
散在ガ池森林公園	鎌倉市今泉台	12.9	自然遊歩道、池、森林解説板等																																																																																																																																														
箱根の森	箱根町元箱根	20.5	林内散策路、あずまや、広場																																																																																																																																														
いこいの森	小田原市久野	27.0	林間歩道、広場、キャンプ施設																																																																																																																																														
丸太の森	南足柄市広町	24.0	林間歩道、広場、キャンプ施設、駐車場																																																																																																																																														
<u>(削除)</u>	<u>(削除)</u>	<u>(削除)</u>	<u>(削除)</u>																																																																																																																																														
森と水の公園	南足柄市三竹	1.3	水中観察槽、散策路、あずまや、池等																																																																																																																																														
湯河原梅林	湯河原町吉浜	7.5	林間歩道、池、休憩施設、ｵｸﾞﾍﾞﾝﾅ等																																																																																																																																														
松茸山自然の森公園	相模原市緑区鳥屋	128.0	林間歩道、多目的広場、あずまや																																																																																																																																														
施設名	所在地	面積(ha)	主な施設																																																																																																																																														
表丹沢県民の森	秦野市三廻部	84.6	林内散策路、芝生の広場、あずまや																																																																																																																																														
東丹沢県民の森	清川村宮ヶ瀬	1,828.1	林内散策路、宿泊休憩施設、あずまや																																																																																																																																														
高麗山県民の森	大磯町高麗山	28.6	林内散策路																																																																																																																																														
西丹沢県民の森	山北町玄倉	162.4	林内散策路、ｽｷﾞﾋﾉｷ長伐期展示林																																																																																																																																														
江の島龍野ヶ岡自然の森	藤沢市江の島	1.2	林内散策路、広場、あずまや																																																																																																																																														
県立 21 世紀の森	南足柄市内山	107.3	森林館、木材工芸センター、広場等																																																																																																																																														
やどりき水源林	松田町寄	528.8	林間歩道、集会棟、広場、見本林																																																																																																																																														
三井水源林	相模原市緑区三井	21.9	林間歩道、見本林																																																																																																																																														
飯山白山森林公園	厚木市飯山	33.3	林内散策路、芝生の広場																																																																																																																																														
散在ガ池森林公園	鎌倉市今泉台	12.9	自然遊歩道、池、森林解説板等																																																																																																																																														
箱根の森	箱根町元箱根	20.5	林内散策路、あずまや、広場																																																																																																																																														
いこいの森	小田原市久野	27.0	林間歩道、広場、キャンプ施設																																																																																																																																														
丸太の森	南足柄市広町	24.0	林間歩道、広場、キャンプ施設、駐車場																																																																																																																																														
<u>ふれあいの森</u>	<u>伊勢原市日向</u>	<u>27.3</u>	<u>林間歩道、広場、駐車場</u>																																																																																																																																														
森と水の公園	南足柄市三竹	1.3	水中観察槽、散策路、あずまや、池等																																																																																																																																														
湯河原梅林	湯河原町吉浜	7.5	林間歩道、池、休憩施設、ｵｸﾞﾍﾞﾝﾅ等																																																																																																																																														
松茸山自然の森公園	相模原市緑区鳥屋	128.0	林間歩道、多目的広場、あずまや																																																																																																																																														

市町村別民有林現況表（新）

単位:面積 ha、蓄積 m3

	スギ		ヒノキ		マツ		人工林計		その他針葉樹		広葉樹		天然林計		立木地計		タケ	伐採跡地	未立木地	無立木地計	合計
	面積	蓄積	面積	蓄積	面積	蓄積	面積	蓄積	面積	蓄積	面積	蓄積	面積	蓄積	面積	蓄積	面積	面積	面積	面積	面積
横浜市	210.45	88,101	25.87	8,405	69.02	23,362	305.34	119,868			1,192.17	186,151	1,192.17	186,151	1,497.51	306,019	166.61	14.44	4.09	18.53	1,682.65
川崎市	12.48	5,018			3.52	1,167	16.00	6,185			200.24	31,419	200.24	31,419	216.24	37,604	21.11	2.86	2.69	5.55	242.90
横須賀市	59.67	26,149	0.27	89	5.14	1,393	65.08	27,631			1,768.81	276,425	1,768.81	276,425	1,833.89	304,056	23.66	17.55	136.02	153.57	2,011.12
平塚市	17.75	8,364	0.63	300	20.32	5,574	38.70	14,238			397.52	55,000	397.52	55,000	436.22	69,238	12.88	3.74	4.37	8.11	457.21
鎌倉市	158.76	70,671	4.41	1,496	14.77	4,774	177.94	76,941			875.14	137,197	875.14	137,197	1,053.08	214,138	9.26	4.41	1.13	5.54	1,067.88
藤沢市	43.80	18,993	1.63	517	82.26	26,374	127.69	45,884			201.20	30,314	201.20	30,314	328.89	76,198	18.03	0.46	2.68	3.14	350.06
小田原市	900.40	368,721	<u>1,846.65</u>	<u>650,988</u>	95.84	31,413	<u>2,842.89</u>	<u>1,051,122</u>	21.75	8,759	<u>1,150.46</u>	<u>153,223</u>	<u>1,172.21</u>	<u>161,982</u>	<u>4,015.10</u>	<u>1,213,104</u>	<u>41.73</u>	35.18	101.26	136.44	<u>4,193.27</u>
茅ヶ崎市	16.90	6,907	0.38	84	77.03	24,931	94.31	31,922	0.59	0	118.71	18,489	119.30	18,489	213.61	50,411	7.73	3.57	0.90	4.47	225.81
逗子市	165.19	71,714	9.05	2,617	0.95	282	175.19	74,613			320.78	50,276	320.78	50,276	495.97	124,889	0.42	0.63	0.88	1.51	497.90
相模原市	<u>6,161.00</u>	<u>2,950,213</u>	<u>2,214.23</u>	<u>783,657</u>	<u>320.25</u>	<u>106,549</u>	<u>8,695.48</u>	<u>3,840,419</u>	37.75	11,949	<u>8,500.38</u>	<u>1,352,798</u>	<u>8,538.13</u>	<u>1,364,747</u>	<u>17,233.61</u>	<u>5,205,166</u>	<u>41.76</u>	91.25	<u>419.82</u>	<u>511.07</u>	<u>17,786.44</u>
三浦市	1.91	828			7.26	2,303	9.17	3,131			469.21	73,546	469.21	73,546	478.38	76,677	7.81	3.12	12.04	15.16	501.35
秦野市	993.31	471,430	1,130.13	459,733	5.06	1,473	2,128.50	932,636	0.12	189	2,466.96	327,276	2,467.08	327,465	4,595.58	1,260,101	68.99	34.68	36.70	71.38	4,735.95
厚木市	495.31	231,629	213.45	73,654	10.98	3,254	719.74	308,537	5.53	3,046	1,574.16	243,733	1,579.69	246,779	2,299.43	555,316	21.21	0.58	107.20	107.78	2,428.42
大和市	18.54	7,338	1.18	220	36.83	12,521	56.55	20,079			51.09	7,927	51.09	7,927	107.64	28,006	0.94			0.00	108.58
伊勢原市	<u>619.49</u>	282,473	<u>385.46</u>	<u>137,753</u>	3.26	987	<u>1,008.21</u>	<u>421,213</u>	80.09	26,963	902.84	141,516	982.93	168,479	<u>1,991.14</u>	<u>589,692</u>	<u>36.25</u>	17.66	10.14	27.80	<u>2,055.19</u>
海老名市	2.86	1,202			1.59	522	4.45	1,724			24.60	3,848	24.60	3,848	29.05	5,572	2.42	1.21	0.04	1.25	32.72
座間市	1.48	630			7.14	2,439	8.62	3,069			51.56	7,982	51.56	7,982	60.18	11,051	1.17	0.53	0.24	0.77	62.12
南足柄市	<u>1,754.74</u>	<u>817,856</u>	<u>1,472.47</u>	<u>578,204</u>	<u>56.74</u>	<u>18,289</u>	<u>3,283.95</u>	<u>1,414,349</u>	1.55	1,010	<u>1,296.79</u>	<u>173,480</u>	<u>1,298.34</u>	<u>174,490</u>	<u>4,582.29</u>	<u>1,588,839</u>	<u>60.86</u>	24.02	<u>58.29</u>	<u>82.31</u>	<u>4,725.46</u>
綾瀬市	20.39	8,298	0.31	26	17.27	5,456	37.97	13,780			67.39	10,465	67.39	10,465	105.36	24,245	3.58	0.76	0.97	1.73	110.67
葉山町	156.43	68,935	1.48	381	6.40	2,273	164.31	71,589			689.81	108,088	689.81	108,088	854.12	179,677	10.17	1.19	3.55	4.74	869.03
寒川町	1.68	700			0.97	337	2.65	1,037			12.61	1,958	12.61	1,958	15.26	2,995	0.11			0.00	15.37
大磯町	34.48	16,633	3.57	1,405	9.97	3,116	48.02	21,154			432.02	65,280	432.02	65,280	480.04	86,434	4.90	2.03	2.43	4.46	489.40
二宮町	4.85	2,410	2.55	888	3.19	840	10.59	4,138			131.43	19,772	131.43	19,772	142.02	23,910	1.58		1.69	1.69	145.29
中井町	75.45	34,737	17.15	8,119			92.60	42,856			452.79	60,732	452.79	60,732	545.39	103,588	13.64	8.68	78.17	86.85	645.88
大井町	66.58	31,968	11.92	4,998	1.58	100	80.08	37,066			220.95	29,236	220.95	29,236	301.03	66,302	7.30	3.75	2.10	5.85	314.18
松田町	<u>805.70</u>	<u>363,086</u>	543.64	214,015	4.51	659	<u>1,353.85</u>	<u>577,760</u>			1,411.83	190,829	1,411.83	190,829	<u>2,765.68</u>	<u>768,589</u>	2.17	5.07	<u>80.95</u>	<u>86.02</u>	<u>2,853.87</u>
山北町	<u>2,555.68</u>	<u>1,112,622</u>	<u>1,949.42</u>	<u>711,520</u>	11.60	3,212	<u>4,516.70</u>	<u>1,827,354</u>	33.26	10,021	<u>8,857.99</u>	<u>1,210,045</u>	<u>8,891.25</u>	<u>1,220,066</u>	<u>13,407.95</u>	<u>3,047,420</u>	<u>8.06</u>	10.71	<u>555.07</u>	<u>565.78</u>	<u>13,981.79</u>
箱根町	443.70	182,328	1,074.55	384,758	89.48	29,540	1,607.73	596,626	3.44	549	3,592.55	429,792	3,595.99	430,341	5,203.72	1,026,967	5.97	16.08	250.53	266.61	5,476.30
真鶴町	19.97	7,746	119.44	34,868	26.60	8,804	166.01	51,418			125.51	14,695	125.51	14,695	291.52	66,113	2.42	2.09	36.64	38.73	332.67
湯河原町	237.76	96,823	547.00	175,208	56.06	18,384	840.82	290,415	0.58	186	1,747.57	209,572	1,748.15	209,758	2,588.97	500,173	14.67	33.17	316.66	349.83	2,953.47
愛川町	454.46	213,978	107.67	39,806	7.70	2,360	569.83	256,144	0.44	368	828.22	129,187	828.66	129,555	1,398.49	385,699	13.00		43.55	43.55	1,455.04
清川村	1,570.71	682,668	618.05	213,203	5.77	1,671	2,194.53	897,542	196.85	61,765	3,782.02	600,457	3,978.87	662,222	6,173.40	1,559,764	0.29		187.69	187.69	6,361.38
合計	<u>18,081.88</u>	<u>8,251,169</u>	<u>12,302.56</u>	<u>4,486,912</u>	<u>1,059.06</u>	<u>344,359</u>	<u>31,443.50</u>	<u>13,082,440</u>	381.95	124,805	<u>43,915.31</u>	<u>6,350,708</u>	<u>44,297.26</u>	<u>6,475,513</u>	<u>75,740.76</u>	<u>19,557,953</u>	<u>630.70</u>	339.42	<u>2,458.49</u>	<u>2,797.91</u>	<u>79,169.37</u>

市町村別民有林現況表（旧）

単位:面積 ha、蓄積 m3

	スギ		ヒノキ		マツ		人工林計		その他針葉樹		広葉樹		天然林計		立木地計		タケ	伐採跡地	未立木地	無立木地計	合計
	面積	蓄積	面積	蓄積	面積	蓄積	面積	蓄積	面積	蓄積	面積	蓄積	面積	蓄積	面積	蓄積	面積	面積	面積	面積	面積
横浜市	210.45	88,101	25.87	8,405	69.02	23,362	305.34	119,868	0.00	0	1,192.17	186,151	1,192.17	186,151	1,497.51	306,019	166.61	14.44	4.09	18.53	1,682.65
川崎市	12.48	5,018	0.00	0	3.52	1,167	16.00	6,185	0.00	0	200.24	31,419	200.24	31,419	216.24	37,604	21.11	2.86	2.69	5.55	242.90
横須賀市	59.67	26,149	0.27	89	5.14	1,393	65.08	27,631	0.00	0	1,768.81	276,425	1,768.81	276,425	1,833.89	304,056	23.66	17.55	136.02	153.57	2,011.12
平塚市	17.75	8,364	0.63	300	20.32	5,574	38.70	14,238	0.00	0	397.52	55,000	397.52	55,000	436.22	69,238	12.88	3.74	4.37	8.11	457.21
鎌倉市	158.76	70,671	4.41	1,496	14.77	4,774	177.94	76,941	0.00	0	875.14	137,197	875.14	137,197	1,053.08	214,138	9.26	4.41	1.13	5.54	1,067.88
藤沢市	43.80	18,993	1.63	517	82.26	26,374	127.69	45,884	0.00	0	201.20	30,314	201.20	30,314	328.89	76,198	18.03	0.46	2.68	3.14	350.06
小田原市	900.40	368,721	1,846.43	650,916	95.84	31,413	2,842.67	1,051,050	21.75	8,759	1,150.35	153,208	1,172.10	161,967	4,014.77	1,213,017	41.71	35.18	101.26	136.44	4,192.92
茅ヶ崎市	16.90	6,907	0.38	84	77.03	24,931	94.31	31,922	0.59	0	118.71	18,489	119.30	18,489	213.61	50,411	7.73	3.57	0.90	4.47	225.81
逗子市	165.19	71,714	9.05	2,617	0.95	282	175.19	74,613	0.00	0	320.78	50,276	320.78	50,276	495.97	124,889	0.42	0.63	0.88	1.51	497.90
相模原市	6,152.28	2,946,162	2,204.95	780,024	320.08	106,490	8,677.31	3,832,676	37.75	11,949	8,487.58	1,351,239	8,525.33	1,363,188	17,202.64	5,195,864	39.66	91.25	419.25	510.50	17,752.80
三浦市	1.91	828	0.00	0	7.26	2,303	9.17	3,131	0.00	0	469.21	73,546	469.21	73,546	478.38	76,677	7.81	3.12	12.04	15.16	501.35
秦野市	993.31	471,430	1,130.13	459,733	5.06	1,473	2,128.50	932,636	0.12	189	2,466.96	327,276	2,467.08	327,465	4,595.58	1,260,101	68.99	34.68	36.70	71.38	4,735.95
厚木市	495.31	231,629	213.45	73,654	10.98	3,254	719.74	308,537	5.53	3,046	1,574.16	243,733	1,579.69	246,779	2,299.43	555,316	21.21	0.58	107.20	107.78	2,428.42
大和市	18.54	7,338	1.18	220	36.83	12,521	56.55	20,079	0.00	0	51.09	7,927	51.09	7,927	107.64	28,006	0.94	0.00	0.00	0.00	108.58
伊勢原市	619.24	282,473	385.30	137,733	3.26	987	1,007.80	421,193	80.09	26,963	902.84	141,516	982.93	168,479	1,990.73	589,672	35.78	17.66	10.14	27.80	2,054.31
海老名市	2.86	1,202	0.00	0	1.59	522	4.45	1,724	0.00	0	24.60	3,848	24.60	3,848	29.05	5,572	2.42	1.21	0.04	1.25	32.72
座間市	1.48	630	0.00	0	7.14	2,439	8.62	3,069	0.00	0	51.56	7,982	51.56	7,982	60.18	11,051	1.17	0.53	0.24	0.77	62.12
南足柄市	1,754.37	817,708	1,471.57	577,850	56.44	18,250	3,282.38	1,413,808	1.55	1,010	1,294.37	173,203	1,295.92	174,213	4,578.30	1,588,021	60.83	24.02	58.27	82.29	4,721.42
綾瀬市	20.39	8,298	0.31	26	17.27	5,456	37.97	13,780	0.00	0	67.39	10,465	67.39	10,465	105.36	24,245	3.58	0.76	0.97	1.73	110.67
葉山町	156.43	68,935	1.48	381	6.40	2,273	164.31	71,589	0.00	0	689.81	108,088	689.81	108,088	854.12	179,677	10.17	1.19	3.55	4.74	869.03
寒川町	1.68	700	0.00	0	0.97	337	2.65	1,037	0.00	0	12.61	1,958	12.61	1,958	15.26	2,995	0.11	0.00	0.00	0.00	15.37
大磯町	34.48	16,633	3.57	1,405	9.97	3,116	48.02	21,154	0.00	0	432.02	65,280	432.02	65,280	480.04	86,434	4.90	2.03	2.43	4.46	489.40
二宮町	4.85	2,410	2.55	888	3.19	840	10.59	4,138	0.00	0	131.43	19,772	131.43	19,772	142.02	23,910	1.58	0.00	1.69	1.69	145.29
中井町	75.45	34,737	17.15	8,119	0.00		92.60	42,856	0.00	0	452.79	60,732	452.79	60,732	545.39	103,588	13.64	8.68	78.17	86.85	645.88
大井町	66.58	31,968	11.92	4,998	1.58	100	80.08	37,066	0.00	0	220.95	29,236	220.95	29,236	301.03	66,302	7.30	3.75	2.10	5.85	314.18
松田町	805.43	362,969	543.64	214,015	4.51	659	1,353.58	577,643	0.00	0	1,411.83	190,829	1,411.83	190,829	2,765.41	768,472	2.17	5.07	80.93	86.00	2,853.58
山北町	2,547.08	1,108,942	1,941.73	707,223	11.60	3,212	4,500.41	1,819,377	33.26	10,021	8,845.82	1,208,331	8,879.08	1,218,352	13,379.49	3,037,729	4.04	10.71	553.50	564.21	13,947.74
箱根町	443.70	182,328	1,074.55	384,758	89.48	29,540	1,607.73	596,626	3.44	549	3,592.55	429,792	3,595.99	430,341	5,203.72	1,026,967	5.97	16.08	250.53	266.61	5,476.30
真鶴町	19.97	7,746	119.44	34,868	26.60	8,804	166.01	51,418	0.00	0	125.51	14,695	125.51	14,695	291.52	66,113	2.42	2.09	36.64	38.73	332.67
湯河原町	237.76	96,823	547.00	175,208	56.06	18,384	840.82	290,415	0.58	186	1,747.57	209,572	1,748.15	209,758	2,588.97	500,173	14.67	33.17	316.66	349.83	2,953.47
愛川町	454.46	213,978	107.67	39,806	7.70	2,360	569.83	256,144	0.44	368	828.22	129,187	828.66	129,555	1,398.49	385,699	13.00	0.00	43.55	43.55	1,455.04
清川村	1,570.71	682,668	618.05	213,203	5.77	1,671	2,194.53	897,542	196.85	61,765	3,782.02	600,457	3,978.87	662,222	6,173.40	1,559,764	0.29	0.00	187.69	187.69	6,361.38
合計	18,063.67	8,243,173	12,284.31	4,478,536	1,058.59	344,261	31,406.57	13,065,970	381.95	124,805	43,887.81	6,347,143	44,269.76	6,471,948	75,676.33	19,537,918	624.06	339.42	2,456.31	2,795.73	79,096.12



樹種別齡級別資源構成表 (新)

単位:面積 ha、蓄積 m3

樹種	齡級	合計	1	2	3	4	5	6	7	8	9	10	11	12	13	14	15	16	17	18	19以上
スギ	面積	18,081.88	16.66	12.61	6.38	8.62	17.07	18.96	108.20	533.19	986.95	484.23	660.17	2,001.34	3,928.91	3,388.10	2,157.36	1,234.84	1,085.87	497.81	934.61
	蓄積	8,251,169	20		235	739	2,445	3,516	26,617	155,984	323,647	177,176	265,406	861,780	1,799,547	1,648,744	1,082,154	634,287	556,768	249,506	462,598
ヒノキ	面積	12,302.56	48.69	20.47	18.57	47.18	75.87	210.26	676.26	1,138.91	1,349.73	890.48	869.01	970.04	1,337.39	1,341.03	1,029.72	605.78	422.80	316.82	933.55
	蓄積	4,486,912			786	3,422	8,635	35,224	143,969	301,401	395,070	284,716	306,949	371,255	551,890	573,593	455,781	281,294	200,275	144,304	428,348
マツ	面積	1,059.06	0.27	1.21	0.55		3.89	0.57	1.07	3.15	22.40	18.83	20.32	24.73	62.82	134.16	128.99	107.70	161.11	51.87	315.42
	蓄積	344,359			19		397	72	184	621	4,908	4,665	5,709	7,264	18,972	43,450	43,381	37,041	54,131	17,569	105,976
人工林	面積	31,443.50	65.62	34.29	25.50	55.80	96.83	229.79	785.53	1,675.25	2,359.08	1,393.54	1,549.50	2,996.11	5,329.12	4,863.29	3,316.07	1,948.32	1,669.78	866.50	2,183.58
	蓄積	13,082,440	20	0	1,040	4,161	11,477	38,812	170,770	458,006	723,625	466,557	578,064	1,240,299	2,370,409	2,265,787	1,581,316	952,622	811,174	411,379	996,922
その他針葉樹	面積	381.95	0.01					2.32			0.09		9.69	2.14	11.20	24.40	40.72	0.89	40.85	0.13	249.51
	蓄積	124,805						194			891		2,620	1,316	3,817	7,928	14,291	297	14,747	75	78,629
広葉樹	面積	43,915.31	27.96	14.34	39.69	34.39	44.04	14.35	46.44	65.38	63.29	97.30	134.81	1,112.58	5,720.94	8,797.03	8,754.21	4,887.29	3,666.39	3,528.79	6,866.09
	蓄積	6,350,708	81	208	1,151	1,487	2,477	1,011	3,964	6,449	6,998	11,829	17,362	152,246	817,089	1,314,690	1,334,636	736,003	498,839	453,786	990,402
天然林	面積	44,297.26	27.97	14.34	39.69	34.39	44.04	16.67	46.44	65.38	63.38	97.30	144.50	1,114.72	5,732.14	8,821.43	8,794.93	4,888.18	3,707.24	3,528.92	7,115.60
	蓄積	6,475,513	81	208	1,151	1,487	2,477	1,205	3,964	6,449	7,889	11,829	19,982	153,562	820,906	1,322,618	1,348,927	736,300	513,586	453,861	1,069,031
立木地	面積	75,740.76	93.59	48.63	65.19	90.19	140.87	246.46	831.97	1,740.63	2,422.46	1,490.84	1,694.00	4,110.83	11,061.26	13,684.72	12,111.00	6,836.50	5,377.02	4,395.42	9,299.18
	蓄積	19,557,953	101	208	2,191	5,648	13,954	40,017	174,734	464,455	731,514	478,386	598,046	1,393,861	3,191,315	3,588,405	2,930,243	1,688,922	1,324,760	865,240	2,065,953
タケ	面積	630.70																			
伐採跡地	面積	339.42																			
未立木地	面積	2,458.49																			
無立木地計	面積	2,797.91																			
総計	面積	79,169.37	93.59	48.63	65.19	90.19	140.87	246.46	831.97	1,740.63	2,422.46	1,490.84	1,694.00	4,110.83	11,061.26	13,684.72	12,111.00	6,836.50	5,377.02	4,395.42	9,299.18
	蓄積	19,557,953	101	208	2,191	5,648	13,954	40,017	174,734	464,455	731,514	478,386	598,046	1,393,861	3,191,315	3,588,405	2,930,243	1,688,922	1,324,760	865,240	2,065,953

樹種別齡級別資源構成表 (旧)

単位:面積 ha、蓄積 m3

樹種	齡級	合計	1	2	3	4	5	6	7	8	9	10	11	12	13	14	15	16	17	18	19以上
スギ	面積	18,063.67	16.08	12.61	6.38	8.62	16.99	18.59	107.79	532.47	986.31	483.85	659.31	1,998.39	3,924.16	3,384.88	2,156.09	1,234.41	1,085.30	497.68	933.76
	蓄積	8,243.173	20	0	235	739	2,433	3,454	26,505	155,767	323,430	177,036	264,867	860,514	1,797,339	1,647,139	1,081,503	634,058	556,464	249,439	462,231
ヒノキ	面積	12,284.31	48.49	20.47	18.57	46.77	75.57	210.22	676.00	1,136.29	1,347.95	889.30	868.11	968.01	1,334.03	1,338.51	1,028.48	604.95	422.59	316.67	933.33
	蓄積	4,478.536	0	0	786	3,391	8,598	35,219	143,910	300,713	394,532	284,317	306,601	370,461	548,829	572,503	455,122	280,901	200,179	144,230	428,244
マツ	面積	1,058.59	0.27	1.21	0.55	0.00	3.89	0.57	1.07	3.15	22.40	18.83	20.32	24.72	62.82	134.16	128.99	107.70	161.11	51.85	314.98
	蓄積	344.261	0	0	19	0	397	72	184	621	4,908	4,665	5,709	7,260	18,972	43,450	43,381	37,041	54,131	17,561	105,890
人工林	面積	31,406.57	64.84	34.29	25.50	55.39	96.45	229.38	784.86	1,671.91	2,356.66	1,391.98	1,547.74	2,991.12	5,321.01	4,857.55	3,313.56	1,947.06	1,669.00	866.20	2,182.07
	蓄積	13,065.970	20	0	1,040	4,130	11,428	38,745	170,599	457,101	722,870	466,018	577,177	1,238,235	2,365,140	2,263,092	1,580,006	952,000	810,774	411,230	996,365
その他 針葉樹	面積	381.95	0.01	0.00	0.00	0.00	0.00	2.32	0.00	0.00	0.09	0.00	9.69	2.14	11.20	24.40	40.72	0.89	40.85	0.13	249.51
	蓄積	124,805	0	0	0	0	0	194	0	0	891	0	2,620	1,316	3,817	7,928	14,291	297	14,747	75	78,629
広葉樹	面積	43,887.81	27.76	14.34	39.69	34.39	44.04	14.35	46.44	65.35	63.29	97.30	134.78	1,112.16	5,717.66	8,790.03	8,748.07	4,885.37	3,665.42	3,528.53	6,858.84
	蓄積	6,347,143	81	208	1,151	1,487	2,477	1,011	3,964	6,446	6,998	11,829	17,358	152,189	816,639	1,313,668	1,333,741	735,758	498,703	453,234	990,201
天然林	面積	44,269.76	27.77	14.34	39.69	34.39	44.04	16.67	46.44	65.35	63.38	97.30	144.47	1,114.30	5,728.86	8,814.43	8,788.79	4,886.26	3,706.27	3,528.66	7,108.35
	蓄積	6,471,948	81	208	1,151	1,487	2,477	1,205	3,964	6,446	7,889	11,829	19,978	153,505	820,456	1,321,596	1,348,032	736,055	513,450	453,309	1,068,830
立木地	面積	75,676.33	92.61	48.63	65.19	89.78	140.49	246.05	831.30	1,737.26	2,420.04	1,489.28	1,692.21	4,105.42	11,049.87	13,671.98	12,102.35	6,833.32	5,375.27	4,394.86	9,290.42
	蓄積	19,537,918	101	208	2,191	5,617	13,905	39,950	174,563	463,547	730,759	477,847	597,155	1,391,740	3,185,596	3,584,688	2,928,038	1,688,055	1,324,224	864,539	2,065,195
タケ	面積	624.06																			
伐採 跡地	面積	339.42																			
未立 木地	面積	2,456.31																			
無立 木地計	面積	2,795.73																			
総計	面積	79,096.12	92.61	48.63	65.19	89.78	140.49	246.05	831.30	1,737.26	2,420.04	1,489.28	1,692.21	4,105.42	11,049.87	13,671.98	12,102.35	6,833.32	5,375.27	4,394.86	9,290.42
	蓄積	19,537,918	101	208	2,191	5,617	13,905	39,950	174,563	463,547	730,759	477,847	597,155	1,391,740	3,185,596	3,584,688	2,928,038	1,688,055	1,324,224	864,539	2,065,195

# 所有形態別森林現況表 (新)

単位: 上段 面積 ha、下段 蓄積 m3

		公有林				私有林	合計
		県有林	市町村有林	財産区有林	公有林計		
横浜市	面積		19.94		19.94	1,662.71	1,682.65
	蓄積		3,970		3,970	302,049	306,019
川崎市	面積		13.51		13.51	229.39	242.90
	蓄積		2,451		2,451	35,153	37,604
横須賀市	面積		155.63		155.63	1,855.49	2,011.12
	蓄積		26,298		26,298	277,758	304,056
平塚市	面積	18.80			18.80	438.41	457.21
	蓄積	5,204			5,204	64,034	69,238
鎌倉市	面積	11.13	42.48		53.61	1,014.27	1,067.88
	蓄積	2,542	8,350		10,892	203,246	214,138
藤沢市	面積	28.24	7.15		35.39	314.67	350.06
	蓄積	6,801	1,050		7,851	68,347	76,198
小田原市	面積	1,075.13	242.42	481.89	1,799.44	2,393.83	4,193.27
	蓄積	325,897	62,872	148,935	537,704	675,400	1,213,104
茅ヶ崎市	面積	42.15	2.31		44.46	181.35	225.81
	蓄積	12,913	619		13,532	36,879	50,411
逗子市	面積		10.42		10.42	487.48	497.90
	蓄積		1,884		1,884	123,005	124,889
相模原市	面積	6,893.99	352.87	3,405.69	10,652.55	7,133.89	17,786.44
	蓄積	1,760,076	138,052	748,296	2,646,424	2,558,742	5,205,166
三浦市	面積	50.47	10.28		60.75	440.60	501.35
	蓄積	8,059	1,489		9,548	67,129	76,677
秦野市	面積	1,248.79	70.66	495.65	1,815.10	2,920.85	4,735.95
	蓄積	307,122	24,621	146,241	477,984	782,117	1,260,101
厚木市	面積	320.96	27.45		348.41	2,080.01	2,428.42
	蓄積	65,552	9,366		74,918	480,398	555,316
大和市	面積		6.08		6.08	102.50	108.58
	蓄積		1,528		1,528	26,478	28,006
伊勢原市	面積	412.42	5.98		418.40	1,636.79	2,055.19
	蓄積	132,457	2,133		134,590	455,102	589,692
海老名市	面積					32.72	32.72
	蓄積					5,572	5,572
座間市	面積		1.90		1.90	60.22	62.12
	蓄積		299		299	10,752	11,051
南足柄市	面積	2,060.84	668.87		2,729.71	1,995.75	4,725.46
	蓄積	641,478	199,878		841,356	747,483	1,588,839
綾瀬市	面積					110.67	110.67
	蓄積					24,245	24,245
葉山町	面積	17.12	37.99		55.11	813.92	869.03
	蓄積	3,439	7,577		11,016	168,661	179,677
寒川町	面積					15.37	15.37
	蓄積					2,995	2,995
大磯町	面積	31.77	11.28		43.05	446.35	489.40
	蓄積	7,060	1,649		8,709	77,725	86,434
二宮町	面積					145.29	145.29
	蓄積					23,910	23,910
中井町	面積					645.88	645.88
	蓄積					103,588	103,588
大井町	面積					314.18	314.18
	蓄積					66,302	66,302
松田町	面積	1,269.64	224.65		1,494.29	1,359.58	2,853.87
	蓄積	327,295	68,836		396,131	372,458	768,589
山北町	面積	8,881.90	176.52	380.26	9,438.68	4,543.11	13,981.79
	蓄積	1,583,452	56,626	98,666	1,738,744	1,308,676	3,047,420
箱根町	面積	1,459.37	254.78	59.11	1,773.26	3,703.04	5,476.30
	蓄積	301,142	46,462	7,108	354,712	672,255	1,026,967
真鶴町	面積	107.34	42.28		149.62	183.05	332.67
	蓄積	29,275	7,738		37,013	29,100	66,113
湯河原町	面積	57.20	554.36		611.56	2,341.91	2,953.47
	蓄積	11,046	90,837		101,883	398,290	500,173
愛川町	面積	22.53	344.69		367.22	1,087.82	1,455.04
	蓄積	2,035	94,150		96,185	289,514	385,699
清川村	面積	3,101.72	331.60		3,433.32	2,928.06	6,361.38
	蓄積	675,399	68,152		743,551	816,213	1,559,764
合計	面積	27,111.51	3,616.10	4,822.60	35,550.21	43,619.16	79,169.37
	蓄積	6,208,244	926,887	1,149,246	8,284,377	11,273,576	19,557,953



# 所有形態別森林現況表 (旧)

単位: 上段 面積 ha、下段 蓄積 m3

		公有林				私有林	合計
		県有林	市町村有林	財産区有林	公有林計		
横浜市	面積	0.00	19.94	0.00	19.94	1,662.71	1,682.65
	蓄積	0	3,970	0	3,970	302,049	306,019
川崎市	面積	0.00	13.51	0.00	13.51	229.39	242.90
	蓄積	0	2,451	0	2,451	35,153	37,604
横須賀市	面積	0.00	155.63	0.00	155.63	1,855.49	2,011.12
	蓄積	0	26,298	0	26,298	277,758	304,056
平塚市	面積	18.80	0.00	0.00	18.80	438.41	457.21
	蓄積	5,204	0	0	5,204	64,034	69,238
鎌倉市	面積	11.13	42.48	0.00	53.61	1,014.27	1,067.88
	蓄積	2,542	8,350	0	10,892	203,246	214,138
藤沢市	面積	28.24	7.15	0.00	35.39	314.67	350.06
	蓄積	6,801	1,050	0	7,851	68,347	76,198
小田原市	面積	1,075.13	242.32	481.89	1,799.34	2,393.58	4,192.92
	蓄積	325,897	62,858	148,935	537,690	675,327	1,213,017
茅ヶ崎市	面積	42.15	2.31	0.00	44.46	181.35	225.81
	蓄積	12,913	619	0	13,532	36,879	50,411
逗子市	面積	0.00	10.42	0.00	10.42	487.48	497.90
	蓄積	0	1,884	0	1,884	123,005	124,889
相模原市	面積	6,893.99	352.81	3,404.46	10,651.26	7,101.54	17,752.80
	蓄積	1,760,076	138,035	748,593	2,646,704	2,549,160	5,195,864
三浦市	面積	50.47	10.28	0.00	60.75	440.60	501.35
	蓄積	8,059	1,489	0	9,548	67,129	76,677
秦野市	面積	1,248.79	70.66	495.65	1,815.10	2,920.85	4,735.95
	蓄積	307,122	24,621	146,241	477,984	782,117	1,260,101
厚木市	面積	320.96	27.45	0.00	348.41	2,080.01	2,428.42
	蓄積	65,552	9,366	0	74,918	480,398	555,316
大和市	面積	0.00	6.08	0.00	6.08	102.50	108.58
	蓄積	0	1,528	0	1,528	26,478	28,006
伊勢原市	面積	412.42	5.98	0.00	418.40	1,635.91	2,054.31
	蓄積	132,457	2,133	0	134,590	455,082	589,672
海老名市	面積	0.00	0.00	0.00	0.00	32.72	32.72
	蓄積	0	0	0	0	5,572	5,572
座間市	面積	0.00	1.90	0.00	1.90	60.22	62.12
	蓄積	0	299	0	299	10,752	11,051
南足柄市	面積	2,060.84	668.67	0.00	2,729.51	1,991.91	4,721.42
	蓄積	641,478	201,226	0	842,704	745,317	1,588,021
綾瀬市	面積	0.00	0.00	0.00	0.00	110.67	110.67
	蓄積	0	0	0	0	24,245	24,245
葉山町	面積	17.12	37.99	0.00	55.11	813.92	869.03
	蓄積	3,439	7,577	0	11,016	168,661	179,677
寒川町	面積	0.00	0.00	0.00	0.00	15.37	15.37
	蓄積	0	0	0	0	2,995	2,995
大磯町	面積	31.77	11.28	0.00	43.05	446.35	489.40
	蓄積	7,060	1,649	0	8,709	77,725	86,434
二宮町	面積	0.00	0.00	0.00	0.00	145.29	145.29
	蓄積	0	0	0	0	23,910	23,910
中井町	面積	0.00	0.00	0.00	0.00	645.88	645.88
	蓄積	0	0	0	0	103,588	103,588
大井町	面積	0.00	0.00	0.00	0.00	314.18	314.18
	蓄積	0	0	0	0	66,302	66,302
松田町	面積	1,269.64	224.65	0.00	1,494.29	1,359.29	2,853.58
	蓄積	327,295	68,836	0	396,131	372,341	768,472
山北町	面積	8,881.90	176.52	381.41	9,439.83	4,507.91	13,947.74
	蓄積	1,583,452	56,626	96,767	1,736,845	1,300,884	3,037,729
箱根町	面積	1,459.37	254.78	59.11	1,773.26	3,703.04	5,476.30
	蓄積	301,142	46,462	7,108	354,712	672,255	1,026,967
真鶴町	面積	107.34	42.28	0.00	149.62	183.05	332.67
	蓄積	29,275	7,738	0	37,013	29,100	66,113
湯河原町	面積	57.20	554.36	0.00	611.56	2,341.91	2,953.47
	蓄積	11,046	90,837	0	101,883	398,290	500,173
愛川町	面積	22.53	344.69	0.00	367.22	1,087.82	1,455.04
	蓄積	2,035	94,150	0	96,185	289,514	385,699
清川村	面積	3,101.72	331.60	0.00	3,433.32	2,928.06	6,361.38
	蓄積	675,399	68,152	0	743,551	816,213	1,559,764
合計	面積	27,111.51	3,615.74	4,822.52	35,549.77	43,546.35	79,096.12
	蓄積	6,208,244	928,204	1,147,644	8,284,092	11,253,826	19,537,918