

県指定文化財の現状変更等許可の状況について

令和4年7月1日～10月31日の間に、現状変更等許可申請書を収受した県指定史跡「上浜田中世建築遺構群」ほか8件について、次の表記載の理由から条件を付して許可しましたので、報告します。
(実施場所等の詳細は別紙参照)

項番	文化財の名称及び申請者等	現状変更申請の内容	許可日・予定期間	【許可理由】及び【許可条件】
1	史跡 上浜田中世建築遺構群 (対象地) 海老名市浜田町5番13号 (所有者) 海老名市 (申請者) 海老名市長	シェアサイクルステーション設置	(許可日) R4. 9. 1 (予定期間) 許可日 ～ R4. 10. 31	【許可理由】 ○ 掘削は伴わず、ステーション設置により史跡への交通面の利便性が高まることが見込まれるため。 【許可条件】 ◆ 施工にあたっては、海老名市教育委員会職員の立会いを求めること。
2	史跡 河村城跡 (対象地) 足柄上郡山北町岸3350番1 (所有者) 山北町 (申請者) 山北町長	案内板設置	(許可日) R4. 9. 12 (予定期間) 許可日 ～ R5. 3. 31	【許可理由】 ○ 掘削を伴うものの、過去の盛土の範囲に収まることから、地下遺構への影響は軽微であると判断されるため。 【許可条件】 ◆ 施工にあたっては、山北町教育委員会職員の立会いを求めること。
3	史跡・名勝 江ノ島 (対象地) 藤沢市江の島2丁目199-1ほか (所有者) 藤沢市 (申請者) 藤沢市長	体験展示施設新設等	(許可日) R4. 8. 9 (予定期間) 許可日 ～ R5. 3. 31	【許可理由】 ○ 掘削を伴うものの、試掘調査によって発見された遺構には影響の無いように設計されているため、地下遺構への影響は軽微であると判断されるため。 ○ 建物は温室を模した平屋建で、サムエル・コッキング苑の景観に配慮されていることから、景観への影響は軽微であると判断されるため。 【許可条件】 ◆ 施工にあたっては、藤沢市教育委員会職員の立会いを求めること。

4	史跡・名勝 江ノ島 (対象地) 藤沢市江の島2 丁目199-1 (所有者) 藤沢市 (申請者) 藤沢市長	松本館リニ ューアル工 事	(許可日) R4. 8. 23 (予定期間) 許可日 ～ R5. 3. 31	【許可理由】 ○ 本現状変更に伴い、掘削は行われな いことから、地下遺構への影響は軽微 であると判断されるため。 ○ 既存建具の更新であり、外壁は同色 による再塗装であることから、景観へ の影響は軽微であると判断されるため。 【許可条件】 ◆ 施工にあたっては、藤沢市教育委員 会職員の立会いを求めること。
5	史跡・名勝 江ノ島 (対象地) 藤沢市江の島2 丁目199-1ほか (所有者) 藤沢市ほか (申請者) 江ノ島電鉄株 式会社 取締役 社長	サムエル・ コッキング 苑内造園工 事等	(許可日) R4. 10. 12 (予定期間) 許可日 ～ R4. 11. 15	【許可理由】 ○ 掘削を伴うものの、過去の植栽時の 掘削範囲に収まることから、地下遺構 への影響は軽微であると判断されるため。 ○ 移植される植栽はツバキ等の低木が 中心であり、ウッドデッキ等についても 周囲の景観に配慮した色彩であること から、景観への影響は軽微であると判 断されるため。 【許可条件】 ◆ 施工にあたっては、藤沢市教育委員 会職員の立会いを求めること。
6	天然記念物 大磯高麗山の自然林 (対象地) 中郡大磯町高麗 字高麗山580-1 (所有者) 神奈川県 (申請者) 神奈川県自然環 境保全センター 所長	危険木の伐 採等	(許可日) R4. 8. 12 (予定期間) 許可日 ～ R4. 10. 31	【許可理由】 ○ 対象樹木は民家等に隣接して位置し ており、今後の大雨や強風等によつて は、倒木等による民家への損壊が懸念 されることから、樹叢の安全管理上、 必要な作業であると判断されるため。 【許可条件】 ◆ 実施にあたっては、大磯町教育委員 会生涯学習課職員の立会い及び指示を 受けること。

7	天然記念物 海老名の大樺 (対象地) 海老名市国分南 一丁目1150番地 先 (所有者) 海老名市 (申請者) 海老名市長	腐朽大枝 部・樹冠の 剪定	(許可日) R4. 8. 15 (予定期間) 許可日 ～ R4. 11. 30	【許可理由】 ○ 枯損大枝部の腐朽の進行による大枝の落下等が懸念される状況であり、また枝葉の生長により樹冠が繁茂し、強風等による倒木防止のために定期的な剪定を必要としていることから、樹叢の安全管理・維持管理上、必要な作業であると判断されるため。 【許可条件】 ◆ 実施に当たっては、海老名市教育委員会職員の立会い及び指示を受けること。
8	天然記念物及び名勝 天神島、笠島及び周辺水域 (対象地) 横須賀市佐島3-1506-1地先外 (管理責任者) 横須賀市教育委員会 (申請者) 横須賀市大楠漁業協同組合代表理事組合長	モニタリング調査	(許可日) R4. 9. 26 (予定期間) 許可日 ～ R4. 11. 30	【許可理由】 ○ 海洋環境への影響の程度を把握するための必要な調査であり、また、採取は指定地内の限定的な範囲であり、採取量も調査に必要な最低限度であることから、天然記念物及び名勝への影響は軽微と判断されるため。 【許可条件】 ◆ 実施に当たっては、横須賀市教育委員会職員の立会い及び指示を受けること。
9	天然記念物及び名勝 天神島、笠島及び周辺水域 (対象地) 横須賀市佐島3丁目7番地先 (管理責任者) 横須賀市教育委員会 (申請者) 横須賀市長	モニタリング調査	(許可日) R4. 10. 27 (予定期間) 許可日 ～ R5. 3. 31	【許可理由】 ○ 工事計画に際し、海洋環境への影響の程度を把握するための必要な調査であり、また、採取は指定地内の限定的な範囲であり、採取量も調査に必要な最低限度であることから、天然記念物及び名勝への影響は軽微と判断されるため。 【許可条件】 ◆ 実施に当たっては、横須賀市教育委員会職員の立会い及び指示を受けること。

県指定文化財現状変更等箇所(R4.7.1～R4.10.31)



① 史跡「上浜田中世建築遺構群」 — シェアサイクルステーション設置



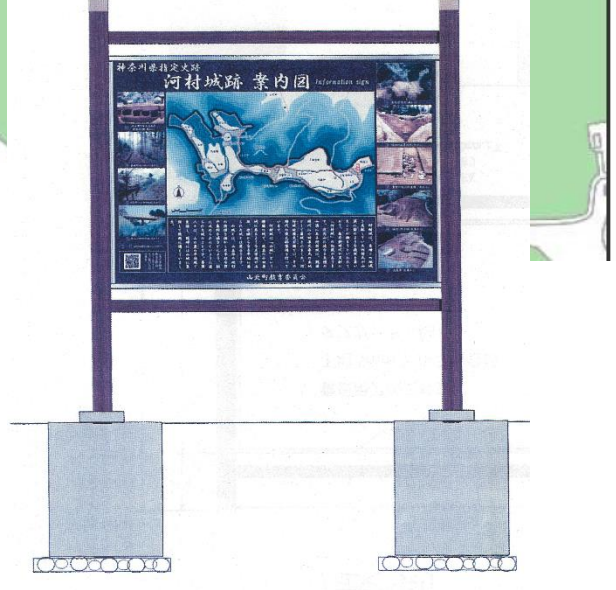
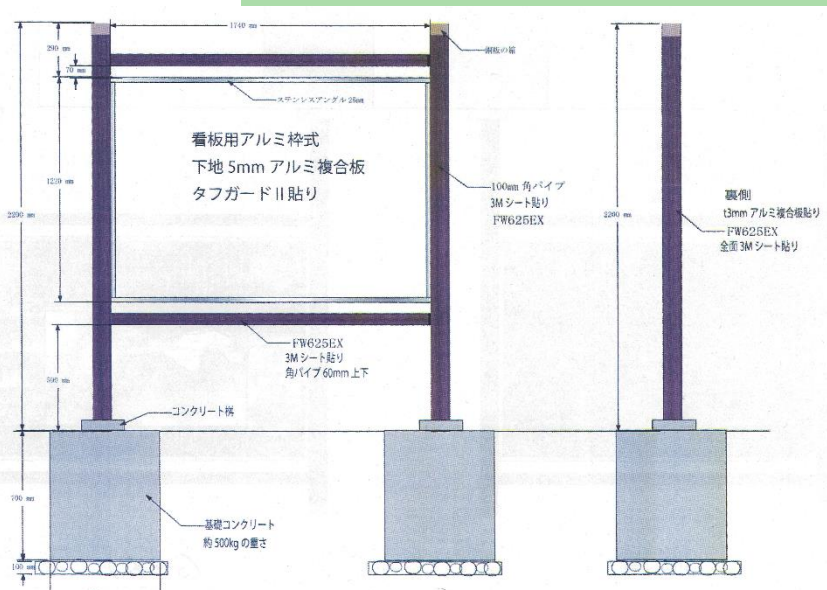
変更前



変更後



② 史跡「河村城跡」 — 案内板設置



③ 史跡・名勝「江ノ島」 — 体験展示施設新設等



④ 史跡・名勝「江ノ島」 — 松本館リニューアル工事



現況①




現況②




⑤ 史跡・名勝「江ノ島」 — サムエル・コッキング苑内造園工事等



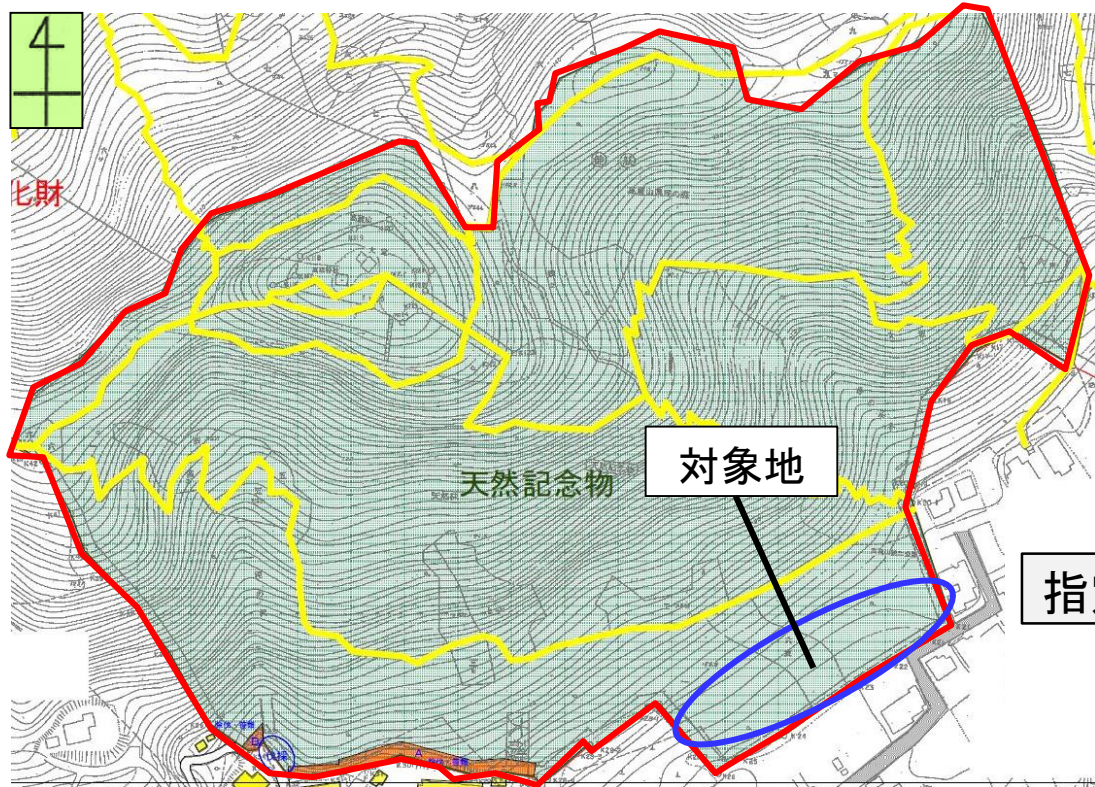
完成イメージ①



完成イメージ②




⑥ 天然記念物「大磯高麗山の自然林」－危険木の伐採等



危険木11本(タブノキ、ムクノキ等)の伐採・枝落とし

指定範囲



現況①



現況②



⑦ 天然記念物「海老名の大欅」－腐朽大枝部・樹冠の剪定



対象地

腐朽部・枯枝・繁茂部分の剪定を行う

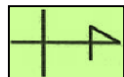
現状変更前



現状変更後




⑧ 天然記念物及び名勝「天神島、笠島及び周辺水域」 — モニタリング調査



相模湾

縮尺 1/500



指定地内北端水域にて
モニタリング調査の実施

対象地

指定範囲図

凡例：
 昭和 40 年 8 月 10 日 指定
 昭和 50 年 10 月 17 日 追加指定

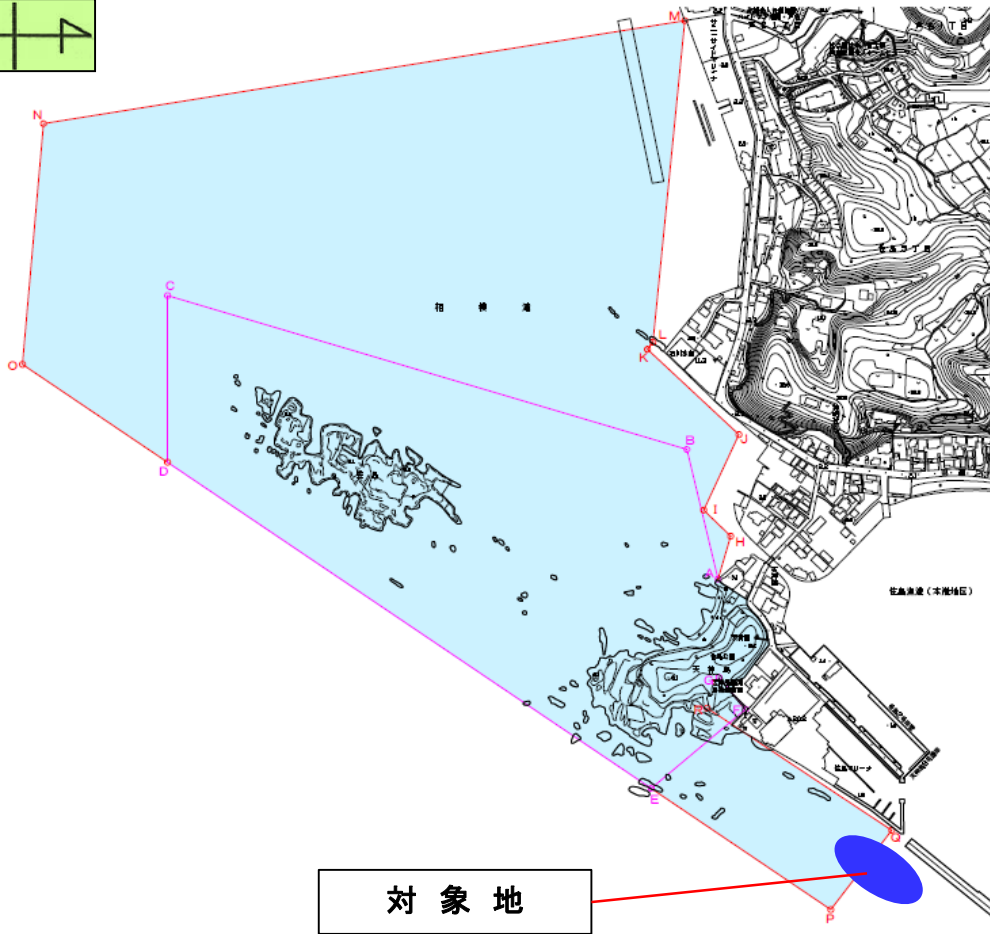
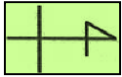
現況（北西側から）



現況（南東側から）



⑨ 天然記念物及び名勝「天神島、笠島及び周辺水域」 — モニタリング調査



指定地内北東水域にて
モニタリング調査の実施

現況

