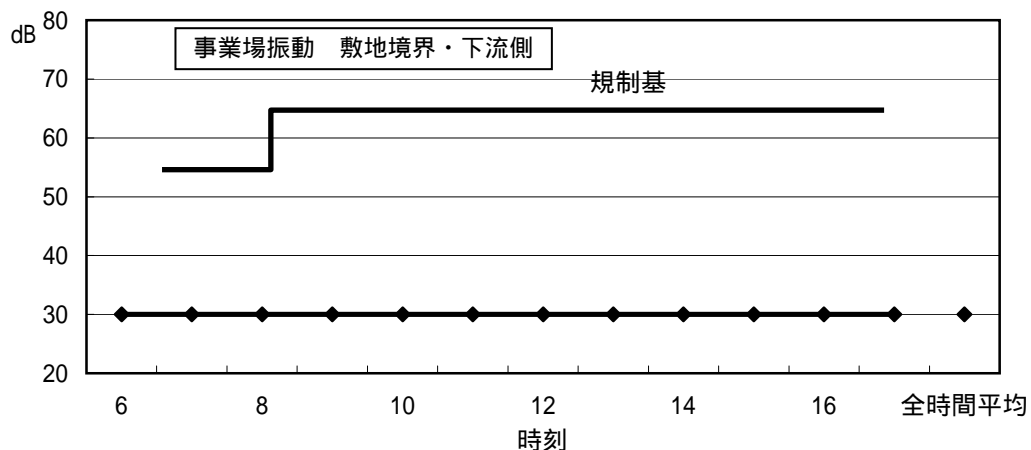
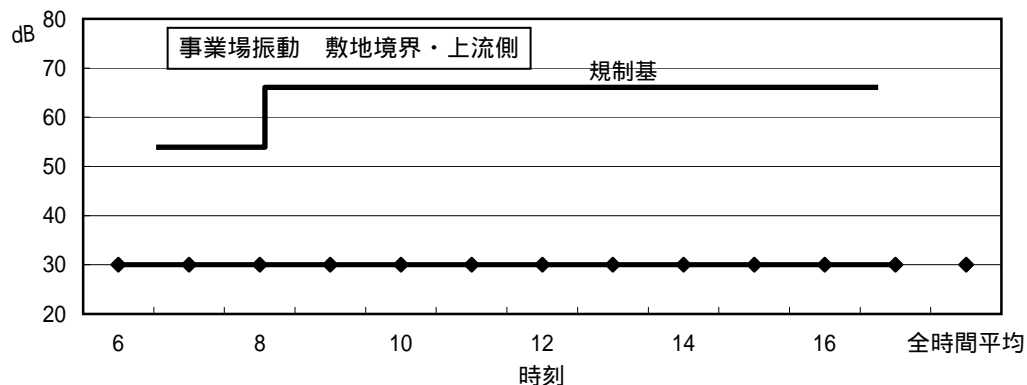


事業場振動のモニタリング結果

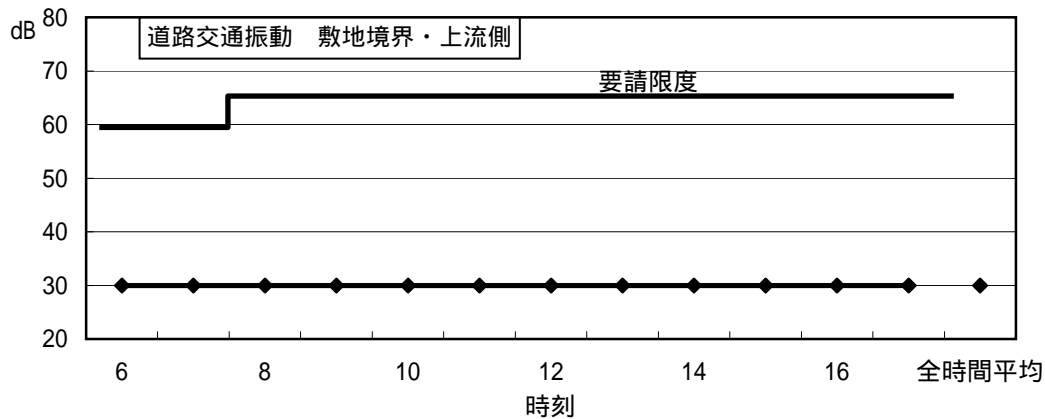
測定地点	敷地境界・上流側		
測定年月日	平成20年1月30日（水）		
測定結果（dB）			
項目 測定時刻	代表 振動レベル	規制基準	適合状況
	L ₁₀	L _{A5}	
6:00～7:00	30 未満	55	適合
7:00～8:00	30 未満		適合
8:00～9:00	30 未満		適合
9:00～10:00	30 未満		適合
10:00～11:00	30 未満		適合
11:00～12:00	30 未満		適合
12:00～13:00	30 未満		65
13:00～14:00	30 未満	適合	
14:00～15:00	30 未満	適合	
15:00～16:00	30 未満	適合	
16:00～17:00	30 未満	適合	
17:00～18:00	30 未満	適合	
全時間平均	30 未満	-	

測定地点	敷地境界・下流側		
測定年月日	平成20年1月30日（水）		
測定結果（dB）			
項目 測定時刻	代表 振動レベル	規制基準	適合状況
	L ₁₀	L _{A5}	
6:00～7:00	30 未満	55	適合
7:00～8:00	30 未満		適合
8:00～9:00	30 未満		適合
9:00～10:00	30 未満		適合
10:00～11:00	30 未満		適合
11:00～12:00	30 未満		適合
12:00～13:00	30 未満		65
13:00～14:00	30 未満	適合	
14:00～15:00	30 未満	適合	
15:00～16:00	30 未満	適合	
16:00～17:00	30 未満	適合	
17:00～18:00	30 未満	適合	
全時間平均	30 未満	-	



道路交通振動のモニタリング結果

測定地点	敷地境界・上流側	
測定年月日	平成20年1月30日(水)	
測定結果 (dB)		
項目	代表 振動レベル	要請限度
測定時刻	L ₁₀	L _{A5}
6:00 ~ 7:00	30 未満	60
7:00 ~ 8:00	30 未満	
8:00 ~ 9:00	30 未満	65
9:00 ~ 10:00	30 未満	
10:00 ~ 11:00	30 未満	
11:00 ~ 12:00	30 未満	
12:00 ~ 13:00	30 未満	
13:00 ~ 14:00	30 未満	
14:00 ~ 15:00	30 未満	
15:00 ~ 16:00	30 未満	
16:00 ~ 17:00	30 未満	
17:00 ~ 18:00	30 未満	
全時間平均	30 未満	-



振動測定地点図

