




歩いて、未病を治そう！
神奈川県・県西地域ウォーキング

資料1-6

「県西地域ウォーキングガイド」(全75コース)

- 希望の距離・時間・消費カロリーなどから
- 自分にぴったりのコース探し
- シーズンごとにお役立ち！
- 桜・梅・紅葉などのおすすめコース
- あまり知られていない
- 富士山の絶景スポット
- 初公開の新コース！
- 地元おすすめ里山あるき



ガイドの特徴

- 従来の歩行距離、歩行時間のほか、「消費カロリー」、「高低差」、「歩数」など、体力に応じてコースをえらべる健康バロメータ
- スタート地点までの「アクセス」、ポイント間の歩行時間、「標高グラフ」など、傾斜や難易度がひと目でわかるビジュアルガイド
- 気軽に立ち寄れる施設などコース近辺の詳細情報が分かるコースごとのガイド
- コースのイメージが湧くかわいいイラストつきのマップ

太閤一夜城と長興山史跡巡りコース

天正・文禄時代の歴史探訪と自然を楽しむまち

アクセス
 ① 徒歩 徒歩圏内「入生田駅」
 ② 公共交通 京東線「川原駅」

コースの長さ 7.5km 所要時間 2時間10分 消費カロリー 475kcal
 標高差 238.3m 難易度 9,804%

コースの魅力
 【歴史】長興山のしたれ桜(1月下旬~4月上旬)、みかんの花(5月上旬~中旬) 【景観】石塚山一帯城跡史跡から望む絶景
 【建築】長興山史跡(天正・文禄)の遺跡、豊年稲荷の湧き、太閤堀、早稲(石塚山一帯城跡史跡公園、長興寺)
 【自然】長興山(長興寺)の湧き、長興山(長興寺)の湧き、長興山(長興寺)の湧き

コースの概要
 全体的に平坦なコースですが、長興山(長興寺)の湧き、長興山(長興寺)の湧き、長興山(長興寺)の湧き

しだれ桜の名所です
長興山したれ桜
 小田原藩主堀原一忠の菩提寺、早稲の本堂から石塚を登って300段以上の石段を登った高台にある「堀原一忠の墓」の湧きのため、当道は見学できません。湧きを登って立てられたという「豊年稲荷の湧き」や、二代藩主堀原正則が「春を忘れぬ形見」に植えたとされる樹齢約340年の形見認定天然記念物「長興山のしたれ桜」が見どころです。

太閤の戦の機軸に感じている
石塚山一夜城跡史跡公園
 豊臣秀吉の小田原攻めで有名な「石塚山一夜城」。開城で最初に壊された石塚の城です。開城大業定で戦役を受けたものの、井戸曲輪の石塚は現存し、国指定史跡の歴史公園として整備されています。観光台からは小田原の市街地を見渡すことができます。

太閤一夜城と長興山史跡巡りコース

ウォーキングMAP

コースの長さ 7.5km 所要時間 2時間10分 消費カロリー 475kcal
 標高差 238.3m 難易度 9,804%

コースの概要
 全体的に平坦なコースですが、長興山(長興寺)の湧き、長興山(長興寺)の湧き、長興山(長興寺)の湧き

まだまだ見つかる！コースの見どころ！

自然を楽しむ
 長興山(長興寺)の湧き、長興山(長興寺)の湧き、長興山(長興寺)の湧き

石塚山に参拝した武将たち
 「石塚山一夜城歴史公園」から江戸川沿いの展望の展望には、天正16年、小田原城を陥落させた豊臣秀吉、徳川家康、徳川秀忠、若田正統、加藤清正、福島正則らの生誕と河津藩の家内閣が整備されています。

小田原湯治
 神奈川県西地域の拠点となる長興山、長興山(長興寺)の湧き、長興山(長興寺)の湧き、長興山(長興寺)の湧き

仕様・A4両面カラー／1コース1枚／全75種類

※コース別のチラシであり、冊子ではありません。

「県西地域ウォーキングコースガイド」は県ホームページからダウンロードできます

<http://www.pref.kanagawa.jp/cnt/f530073/>

県西地域活性化 で検索

発行・お問い合わせ先：神奈川県地域政策課 電話(045)210-3275(直通)

「県西地域ウォーキングガイド」 コース一覧 (全75コース)

No.	コース名	所在市町
1	太閤一夜城と長興山史跡巡りコース	小田原市
2	石橋山古戦場・米神漁港コース	
3	早川・片浦ウォーキングトレイル	
4	潮騒の駅根府川・江之浦漁港コース	
5	歴史と文化の香るまち散策コース	
6	久野遺跡巡りコース	
7	荻窪用水散策コース	
8	諏訪の原・西部丘陵ウォーキングコース	
9	国府津・曾我丘陵ウォーキングコース	
10	曾我の里散策コース(里コース)	
11	国府津・曾我の里散策コース	
12	東栢山・里地里山コース	
13	矢佐芝コース	南足柄市
14	矢倉岳コース	
15	山伏平コース	
16	万葉コース	
17	足柄峠コース	
18	浜居場城コース	
19	足柄古道コース	
20	天狗伝説コース	
21	大雄町・花咲く里山コース	
22	矢倉沢里山さんぼコース	
23	内山・棚田 清流さんぼみち	中井町
24	中村一族の郷めぐりコース	
25	水辺と丘のあるき道コース	
26	曾我山越え歴史逍遙コース	
27	こゆるぎの丘健康はいくコース	
28	昔話と水辺さんぼコース	
29	富士見塚ハイキングコース	大井町
30	寺社めぐりコース	
31	酒匂川・足柄大橋コース	
32	せせらぎ散策路	
33	おおいゆめの里 散策路 1	
34	おおいゆめの里 散策路 2	
35	シダゴ山・宮地山ハイキングコース	松田町
36	松田山みどりの風自然遊歩道コース	
37	高松山とはなじょろ道・虫沢古道コース	山北町
38	河村城址・洒水の滝コース	
39	ユーシン渓谷ハイキングコース	
40	大野山ハイキングコース	
41	高松山ハイキングコース	
42	西丹沢西沢滝めぐりコース	
43	西丹沢県民の森コース	

No.	コース名	所在市町
44	あじさいのまち開成・せせらぎコース	開成町
45	あじさいのまち開成・ふるさとコース	
46	あじさいのまち開成・なかよしコース	
47	あじさいのまち開成・のんびりコース	
48	長尾峠-湖尻峠コース	箱根町
49	大涌谷-桃源台コース	
50	大涌谷-駒ヶ岳コース	
51	湯坂路コース	
52	浅間山コース	
53	堂ヶ島遊歩道コース	
54	芦之湯-畑宿コース	
55	箱根旧街道(石畳)コース	真鶴町
56	やすらぎの森	
57	芦ノ湖西岸遊歩道コース	
58	真鶴周遊ウォーキングコース	
59	魚付き保安林コース	
60	港・御林コース	湯河原町
61	歴史・ロマンコース	
62	道祖神コース	
63	背戸道・美の町コース	
64	鎌倉幕府開運街道	湯河原町
65	城山ハイキングコース	
66	南郷山ハイキングコース	
67	天照山ハイキングコース	
68	幕山ハイキングコース	
69	もみじの郷ハイキングコース	南足柄市・箱根町
70	明神ヶ岳コース	
71	足柄峠・金時山コース	南足柄市・箱根町
72	金太郎コース	
73	みかんの花咲く里山コース	
74	八重桜咲く富士見塚コース	
75	しだれ桜の里コース	

秦野市・中井町・大井町

大井町・松田町・秦野市

秦野市・松田町

太閤一夜城と長興山史跡巡りコース



歩いて、未病を治そう! 小田原市 No.01
 神奈川県・関東地域ウォーキング

天正・文禄時代の歴史探訪と自然を楽しむみち



アクセス

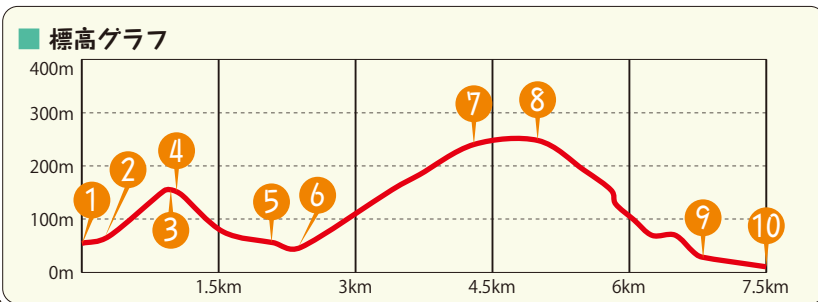
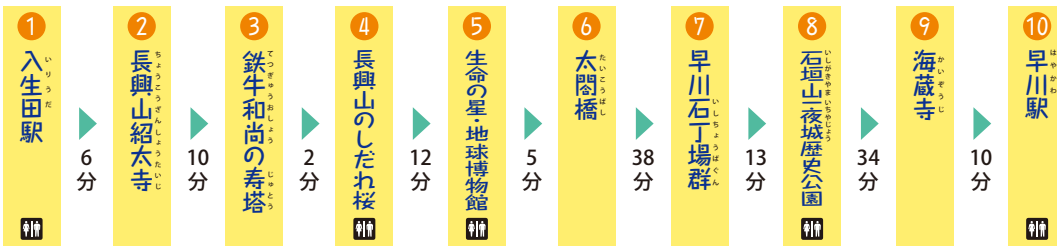
- S スタート** 箱根登山鉄道「入生田駅」
- G ゴール** JR東海道線「早川駅」

※コース詳細は小田原市ホームページをご参照ください。
<http://www.city.odawara.kanagawa.jp/kanko/>

歩行距離	歩行時間	消費カロリー
7.5km	2時間10分	475kcal
高低差	歩数	
238.3m	9,804歩	

コースの魅力

- 【花木】** 長興山のしだれ桜(3月下旬~4月上旬)、みかんの花(5月上旬~中旬) **【景観】** 石垣山一夜城歴史公園から望む相模湾
- 【歴史】** 長興山紹太寺(稲葉一族(春日局)の墓、鉄牛和尚の寿塔)、太閤橋、早川石丁場群、石垣山一夜城歴史公園、海蔵寺
- 【文化】** 生命の星・地球博物館 **【★選】** 長興山のしだれ桜(かながわの名木 100選)



コースの概要

全体的によく整備された舗装路を歩き、「長興山紹太寺」などにある、戦国後期から江戸初期にかけての史跡をめぐる。特に、「生命の星・地球博物館」から「石垣山一夜城歴史公園」までの道沿いには動植物の案内板もあり、歴史を肌で感じるとともに、自然や生き物との出会いも楽しめるコースです。「長興山のしだれ桜」は一度はみておきたい名所です。

しだれ桜の名所です



長興山紹太寺

小田原藩主稲葉一族の菩提寺。茅葺の本堂から石畳を経て300段以上の石段を登った先にある「稲葉一族の墓」(倒木のため、当面は見学できません)。長寿を祝って立てられたという「鉄牛和尚の寿塔」や、二代藩主稲葉正則が「春を忘れぬ形見に」植えたと言われる樹齢約340年の市指定天然記念物「長興山のしだれ桜」が見どころです。

太閤の戦の機転に感じいる



石垣山一夜城歴史公園

豊臣秀吉の小田原攻めで有名な「石垣山一夜城」。関東で最初に造られた総石垣の城です。関東大震災で被害を受けたものの井戸曲輪の石垣は残り、国指定史跡の歴史公園として整備されています。物見台からは小田原の市街地を見渡すことができます。

※歩行距離と歩行時間は、小田原市のデータを参照。 ※高低差、標高グラフは、国土地理院の地図データを参照。消費カロリー、歩数は、「成人男性：身長170cm、体重68kg」をモデルに計算。(元となる標高データの精度や計算方法による誤差が含まれています)。 ※各数値は、あくまで目安であり、年齢や体格、歩くスピードなどにより大きく変わることがあります。

※掲載情報は、平成27年2月現在のものです。



ウォーキング MAP

5 生命の星・地球博物館

7 早川石丁場群

石垣山一夜城歴史公園

石垣山一夜城歴史公園拡大図

展望台
 二の丸(馬屋曲輪)
 本丸(本城曲輪)
 天守台
 西曲輪
 南曲輪
 井戸曲輪
 物見台
 至 早川 (9へ)
 至 入生田 (7へ)

ルールとアドバイス

- 1 ゴミは必ず持ち帰る
- 2 植物・鳥・動物・虫などの採取・捕獲は絶対にしない
- 3 自分に合った歩きやすい靴をはきましょう
- 4 水分の補給をごまめにしましょう

ジオサイトって?

箱根火山を中心とした地域の自然や歴史、文化、食などを大地とのつながりで楽しむ「箱根ジオパーク」の見どころです。

まだまだ見つかる! コースの見どころ!

自然を楽しむみち



「石垣山一夜城歴史公園」周辺の道沿いで見ることができる案内板。ウォーカー向けに、動植物の説明が書かれています。

石垣山に参陣した武将たち



「石垣山一夜城歴史公園」からJR早川駅間の農道には、天正18年、小田原北条攻めに参陣した豊臣秀吉、徳川家康、浅野長政、石田三成、加藤清正、福島正則らの生涯と肖像画の案内板が設置されています。

小田原漁港



神奈川県西地域の拠点となる漁港。漁港内や周辺の食堂で旬の魚介類を使った食事が楽しめます。小田原ちょうちんを模した灯台や、ブルーウェイブリッジなど、海の風情漂うエリアでは、イベントなども行われます。