令和元年台風第19号における災害復旧　概略工区位置図

R3.2 厚木土木事務所

県道70号（秦野清川）　厚木土木事務所管内（約12.6km）


12工区：23.9kp


13工区：24.6kp


15工区：26.4kp


11工区：23.6kp


14工区：25.0kp

●全線
道路啓開他
完了


10工区：23.5kp


9工区：23.3kp


8工区：22.1kp


7工区：21.4kp


6工区：21.1kp


5工区：20.8kp

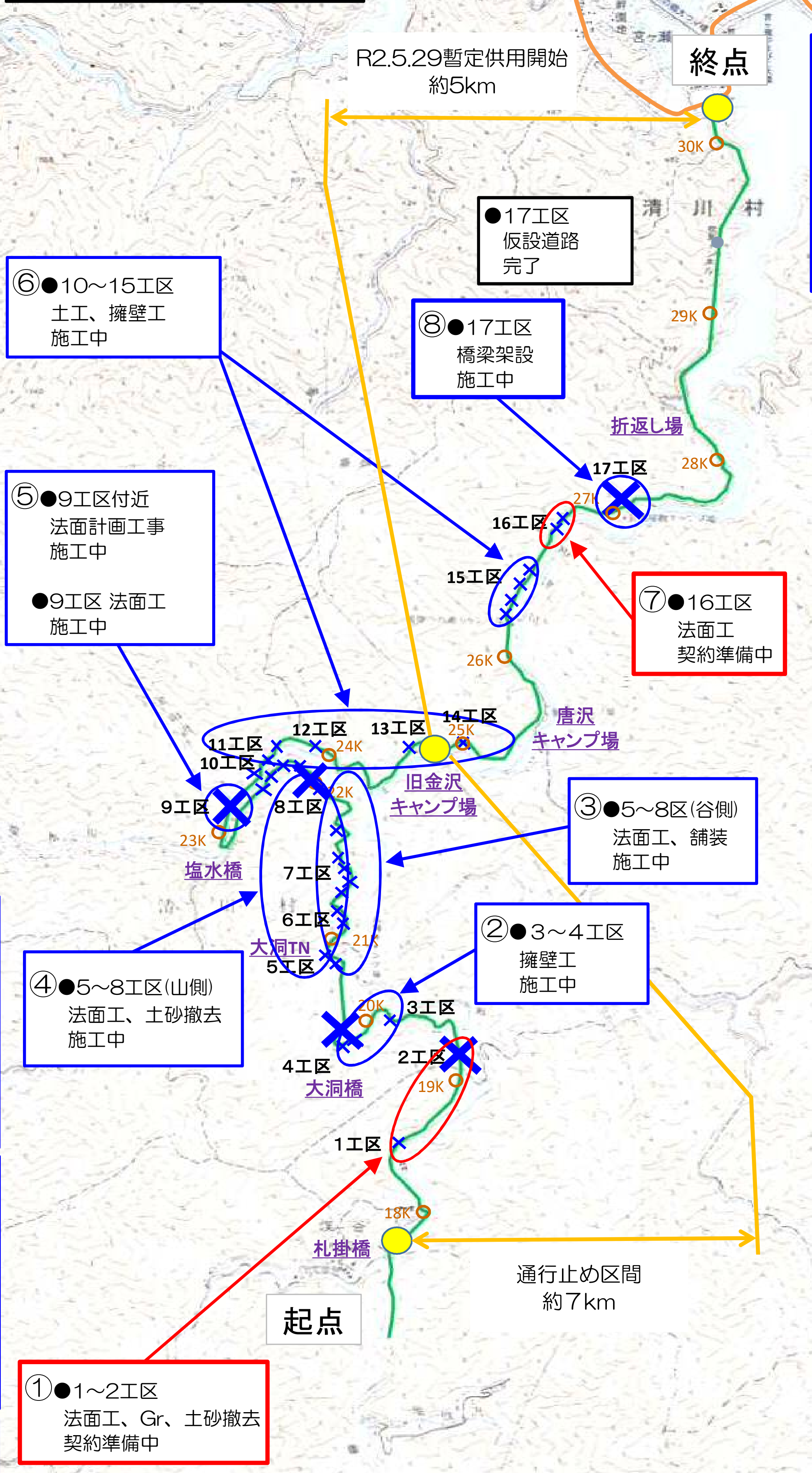
30K
清川村
29K
折返し場
28K
17工区
27K
16工区
15工区
26K
唐沢
キャンプ場
14工区
25K
13工区
12工区
24K
11工区
10工区
9工区
8工区
22K
旧金沢
キャンプ場
23K
塩水橋
7工区
6工区
大洞TN
21K
5工区
20K
3工区
4工区
2工区
19K
大洞橋
1工区
18K
札掛橋

R2.5.29暫定供用開始
約5km

終点

●17工区
仮設道路
完了

⑧●17工区
橋梁架設
施工中

⑥●10～15工区
土工、擁壁工
施工中

⑤●9工区付近
法面計画工事
施工中

●9工区 法面工
施工中

⑦●16工区
法面工
契約準備中

③●5～8工区(谷側)
法面工、舗装
施工中

②●3～4工区
擁壁工
施工中

④●5～8工区(山側)
法面工、土砂撤去
施工中

起点

通行止め区間
約7km

①●1～2工区
法面工、Gr、土砂撤去
契約準備中


17工区:27.1kp


16工区：26.8kp


4工区:20.3kp


3工区：19.7kp


2工区:19.2kp


1工区：18.5kp