



# 首都圏自然歩道

ガイド番号  
**5-4**  
2022年度版

# 関東ふれあいの道

神奈川県コース

- ⑩ 太田道灌・日向薬師のみち
- ⑪ 順礼峠のみち
- ⑮ 弘法大師と丹沢へのみち
- ⑯ 大山参り蓑毛のみち



16番コース 二重の滝



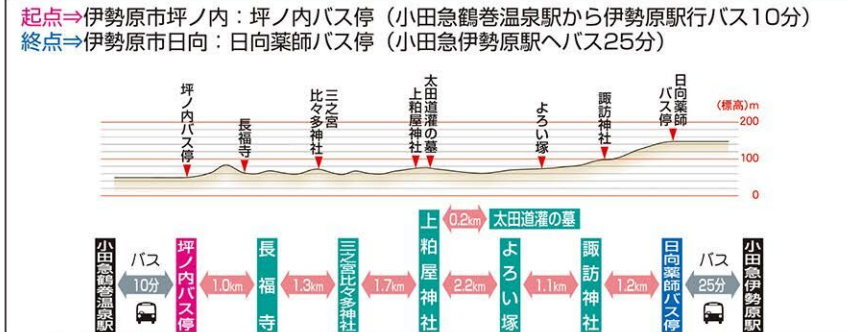
## 神奈川県

### ⑩ 太田道灌・日向薬師のみち 8.5km 所要2時間30分

丹沢大山の山塊を望む田園地帯の中で、太田道灌の墓や奈良時代開創の日向薬師など、歴史と文化にふれるコースです。

**このみち** 太田道灌の墓前(洞昌院)、三之宮 比々多神社、日向薬師 太田道灌の墓の碑

国道246号坪ノ内バス停から田畑の中を通り、八幡神社が見えたら、右に進むと長福寺に着きます。これよりしばらく行くと東名高速道路を右上に見ながら歩きます。坂道になり、みかん畑の中を通り約900m進むと三之宮比々多神社に着きます。神社でひと休みしてから1kmほど行くと鈴川にかかる伯母様橋です。すぐ先の県道を横断し旧大山街道も横切っていくと上粕屋神社に着きます。ここから指導標識の方向に東に少し進むと太田道灌ゆかりの七人塚や墓の史跡を訪ねることができます。神社からは、上杉館跡、産業能率大学を経て県道に出ます。県道を右に900m進み左手の坂道を通り、市道1号の高部屋交差点に出たら左折し、その後一路日向へと向かいます。途中よろい塚、諏訪神社に立ち寄り日向川にかかる十二神橋を過ぎるとやがて日向薬師バス停に到着です。



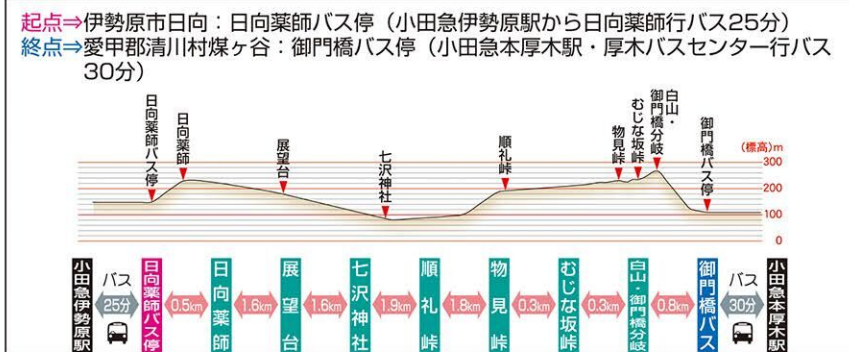
**現地の間合せ先**  
 伊勢原市商工観光課 ☎0463-94-4729 神奈中バス伊勢原営業所 ☎0463-95-2366

### ⑪ 順礼峠のみち 8.8km 所要3時間15分

大山山麓の丘陵地帯の中を歩き、丹沢大山の山塊の展望や森林浴を楽しみながら、古道の峠を訪ねるコースです。

**このみち** 日向薬師 順礼峠の地蔵

日向バス停から山門(仁王門)を抜けうっそうと茂る老樹・杉木立の参道を登りつめると、日本三薬師の一つ、日向薬師(ひなたやくし)に着きます。境内を通り、薬師林道を行くと小さな展望台があります。その先から萩原林道に入り、桜並木を抜けて、県道交差点に出ます。市道を七沢温泉方向へ進みます。七沢の集落のなかを指導標識に従って進み、県道64号を渡り、民家の中を進むとやがて峠入口です。ここから順礼峠まではゆるい上り坂です。東方の各地から巡礼者の多くが、この峠を越えたといわれ、大きな地蔵が訪れる人を迎えてくれます。ここから左の尾根道へと入り、雑木林や松林の間から見える大山・丹沢の山々の眺めが見事です。途中物見峠、むじな坂峠を経て白山と御門橋への分岐点までの道は、小刻みに上り下りを繰り返す明るい散策路で、一部には木階段が整備された急坂があります。分岐点からは、急な下りで、民家が見えると御門橋バス停にまもなく到着します。また白山への分岐からは、白山、飯山観音、飯山温泉へと抜けることができます。



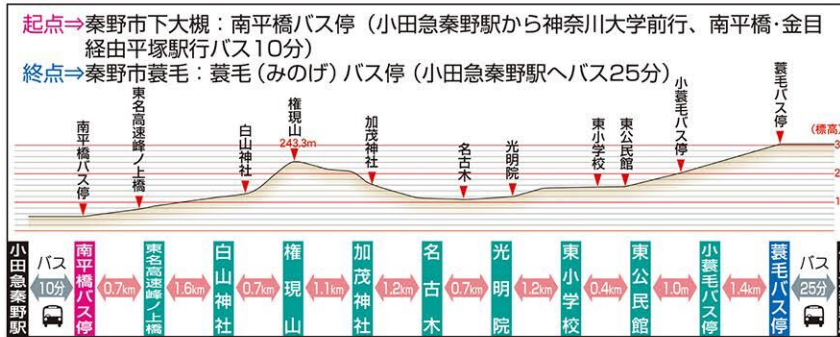
**現地の間合せ先**  
 伊勢原市商工観光課 ☎0463-94-4729 神奈中バス伊勢原営業所 ☎0463-95-2366  
 厚木市観光振興課 ☎046-225-2820 神奈中バス厚木営業所 ☎046-241-2626

### ⑮ 弘法大師と丹沢へのみち 8.6km 所要2時間45分

桜の名所である権現山・弘法山を経て、大山の裏参道を歩き、奈良・平安・鎌倉時代の歴史を物語る遺構・名刹をたどるコースです。

**このみち** 弘法山公園内、蓑毛バス停 宝蓮寺の大日堂

南平橋バス停からコサギが遊ぶ金目川を後に権現山に向かいます。田植え時期にはカルガモが見られる田んぼの中を通り、健速(たてはや)神社を左に見ながら東名高速(峰ノ上橋)を渡り県道に出ます。ここから500メートルは連絡コースとなり県道を歩くので注意してください。県道を右折し、細いならかな坂道を経て住宅地を抜け、左に白山神社を見ながら進むと山腹の市道に出るの左に曲がります。300mほど行くと左に駐車場と公衆便所があり、右に階段があります。階段を150m登ると権現山山頂で、展望台からは丹沢山塊や三浦半島、房総半島、関東平野の雄大な展望を楽しむことができます。頂上から桜並木の緩やかな坂を下り馬場道をぬけます。小さな駐車スペースから車道を下ります。牧場を過ぎると市街地に入り、消防団車庫を左に曲がって国道246号へ出ます。名古屋(ながぬき)交差点を右に山側へ曲がります。このみちは古くは大山への裏参道として知られています。途中、本線よりややはずれていますが、伝・波多野城址、金剛寺、源実朝公御塚、田原ふるさと公園などの見どころがあります。東公民館から右に小蓑毛へと進み、小蓑毛から蓑毛間は連絡区間(約1.3km)を進むと終点蓑毛バス停に到着です。橋を渡ると右側に宝蓮寺(大日堂)が時代を物語るように建っています。



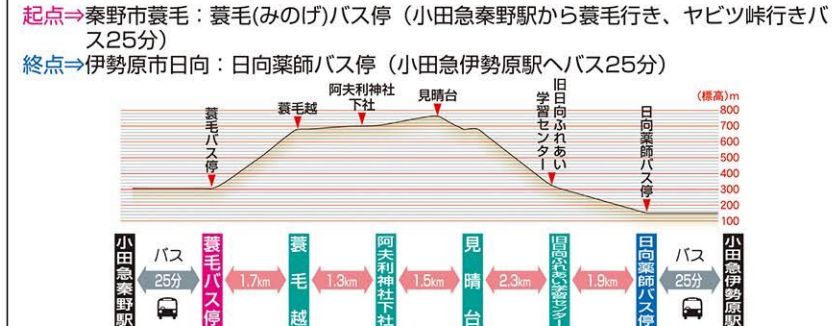
**現地の間合せ先**  
 秦野市観光振興課 ☎0463-82-9648 神奈中バス秦野営業所 ☎0463-81-1803

### ⑯ 大山参り蓑毛のみち 8.7km 所要3時間30分

大山阿夫利神社や日向薬師の歴史、モミ原生林の森林浴、下社や見晴台からの眺望を楽しむ盛りだくさんのコースです。

**このみち** 蓑毛バス停、大山阿夫利神社下社、日向薬師バス停 大山の二重の滝

蓑毛バス停から大山阿夫利神社への裏参道を杉木立の間をぬって進みます。途中、蓑毛越まで登ると視界が開け秦野市街が一望でき、晴れた日には富士山も見えます。江戸の昔から栄えた大山参道の石垣に沿って山腹を進むと、阿夫利神社下社(しもじゃ)に着きます。すぐそばの大山ケーブルカーで山麓駅まで下って、バスで伊勢原駅へ出ることもできます。四季を通じて参詣者が多く、白装束に身を固め、六根洗浄の杖をついた人も見られます。ここからの眺めはすばらしく、相模野を眼下に房総半島、伊豆半島、大島も見渡せます。参道の階段を下り、茶店の脇を左に曲がり二重の滝へと進みます。途中モミの原生林を見ながら見晴台のあずまやで休憩し、急な九九曲がりを見晴台(ひなた)ふれあい学習センターまで下り、日向林道に出ます。ここから日向薬師バス停までは、名所旧跡が多く、日向渓谷・浄発願寺興の院・石雲寺・浄発願寺・大友皇子の墓等を見まわり、最後に日向薬師バス停に向かいます。



**現地の間合せ先**  
 秦野市観光振興課 ☎0463-82-9648 神奈中バス秦野営業所 ☎0463-81-1803  
 伊勢原市商工観光課 ☎0463-94-4729 神奈中バス伊勢原営業所 ☎0463-95-2366

※ 所要時間はあくまで目安です。また休憩時間を含みません。山岳地域や長距離走行になると、さらに時間がかかる場合もあります。個人差もありますので、体調、天候を考えながら余裕をもって計画を立てましょう。



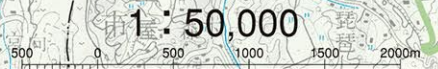
# 関東ふれあいの道

神奈川県のコースマップは、50,000分の1の地形図をもとに制作しております。コース上の要所には指導標識を設置しておりますが、特に市街地において適度に設置できなかった場合もあります。実際にコースを歩かれる場合には、市販の道路地図や山岳地図等を併用しながら、指導標識を探すことも楽しみに加えて、歩くようになさってください。

連絡区間について  
コース間を結ぶ区間の他、車道に歩道が併設されていない等、自然歩道として適さない区間を「連絡区間」とし、自然歩道としての維持管理区域から除外しています。コース上に連絡区間が設定されているのは、9番と15番コースです。  
特に15番コースの「小蓑毛」から「蓑毛」バス停までの連絡区間は距離が長いので、実際は歩かれる方が多いようです。

15番コースの撮影ポイントは「小蓑毛バス停」から「蓑毛バス停」まで1.4kmの連絡区間を越えた「宝蓮寺(大日堂)」です。「弘法山」は、一部重複区間がある9番コースの撮影ポイントですので、踏破を目指している方はご注意ください。

**お問い合わせ先**  
神奈川県環境農政局自然環境保全課  
☎ 045-210-1111  
神奈川県自然環境保全センター  
自然保護公園部自然公園課  
☎ 046-248-2546



凡例	
	関東ふれあいの道
	起点 - 終点
	里程標
	案内板
	公衆便所
	バス停
	休憩所
	撮影ポイント
	国道・国道番号
	高速・有料道路



各コースとも、要所に指導標識(写真参照)が設置されています。また工事等で迂回措置がとられる場合もあります。実際の案内標識にしたがって歩いてください。

