

# 東丹沢方面の自然公園情報

日付：令和3年3月26日（金）

コース：三叉路バス停—高畑山—丹沢三峰—天王寺尾根分岐




天気：晴れ

温度：9℃（12時頃、瀬戸沢ノ頭付近にて）

外出が難しい方も多い社会状況ですが、パークレンジャーの活動情報を見てお楽しみください。

## <自然情報>

●登山口から高畑山付近までは、芽吹きで林内は鮮やかに彩られ、春の花が咲き始めていました。



●天気予報では神奈川県西部の最高気温は 25 度でしたが、丹沢三峰の上部では立ち止まると汗冷えて、凍えるような寒さでした。一時ですが霰（あられ）も降ってきました。一部に先日降った雪がわずかに残っていました。まだまだ冬の装備は必要です。



## <見どころなど>

●展望はあまり望めない山ですが、林相の変化を楽しめるコースです。



●大きなサルノコシカケがありました。木の幹に半月状に生えるキノコ類です。これぐらい大きければおとなのサルでも腰掛けられそうです。



## <登山道情報>

●令和元年台風 19 号の被害により、県道 70 号線では旧金沢キャンプ場から札掛橋までの区間が歩行者を含め通行止めになっています。その為天王寺尾根から塩水橋までの登山道も通行できませんのでご注意ください。

(令和 3 年 3 月現在の通行状況です。通行の際は最新の情報をご確認ください。)

