

東丹沢方面の自然公園情報

日付：令和3年2月27日（土）

コース：煤ヶ谷バス停—谷太郎林道終点—不動尻

天気：晴れ

温度：15℃（12時頃、谷太郎川沿いにて）

外出が難しい方も多い社会状況ですが、パークレンジャーの活動情報を見てお楽しみください。

<自然情報>

●不動尻周辺のミツマタのつぼみが膨らみ始めていました。僅かに日当たりの良い場所では咲き始めている株もありました。



不動尻周辺のミツマタはつぼみから咲き始め

●冬枯れの景色の中で、よく見ると早春の花が咲き始めていました。



ハナネコノメ



オニシバリ



<登山道情報>

● 焚き火の跡をコース上で幾つも見かけました。乾燥した日が続いていますが、焚き火は山火事の大きな原因になっています。安易な気持ちで行うのは避けて下さい。歩いていても、焚き火の跡は見苦しいものです。





コース上で見かけた焚き火の跡

● 渡渉を繰り返す、沢に沿って歩くコースです。水の流れる音を聞きながら歩いていると、気持ちが和みます。



沢の音を聞きながら歩けます

● 道幅の狭い箇所があり、注意が必要です。登山道として心得て歩きましょう。



道幅の狭い登山道