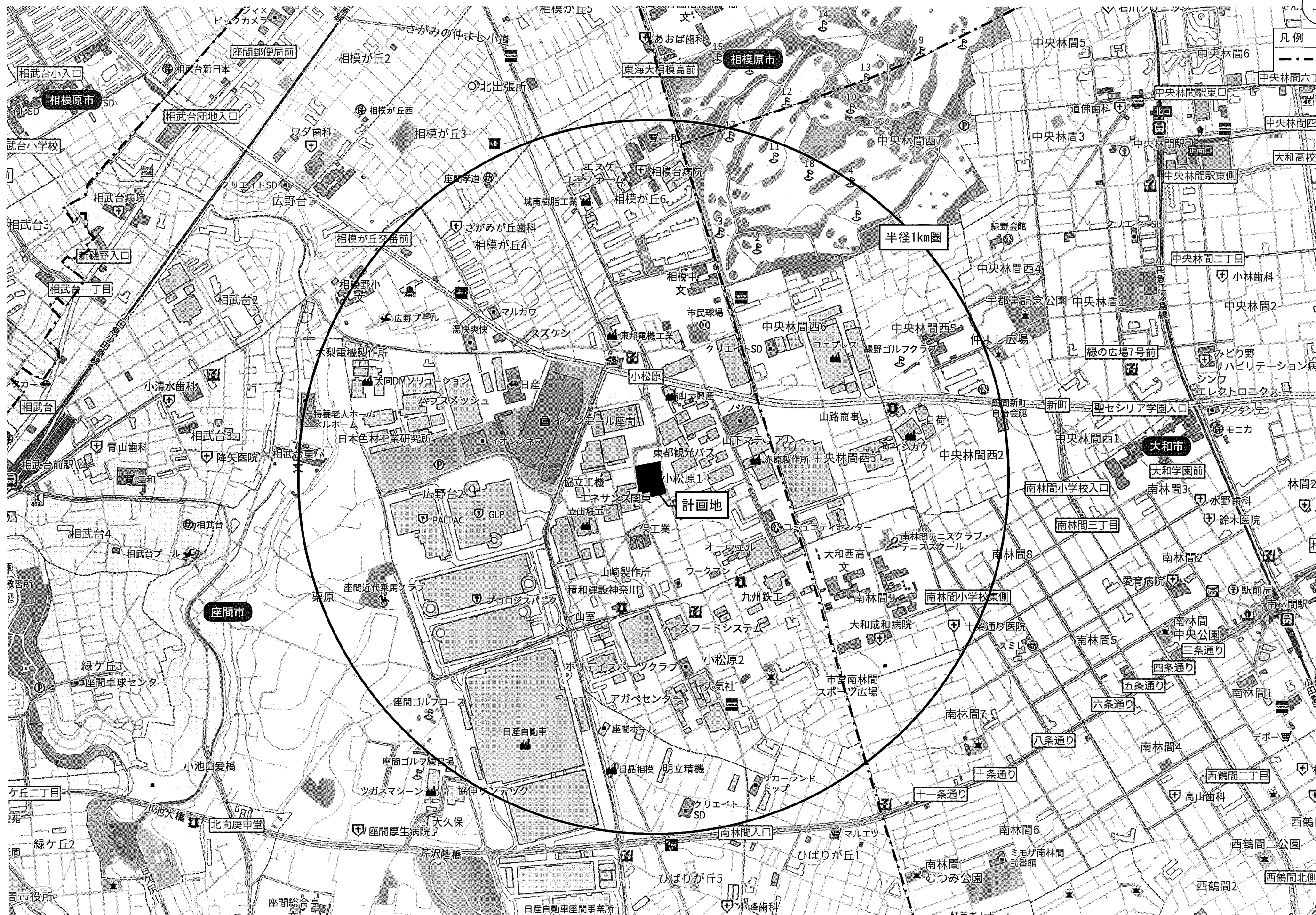


凡例

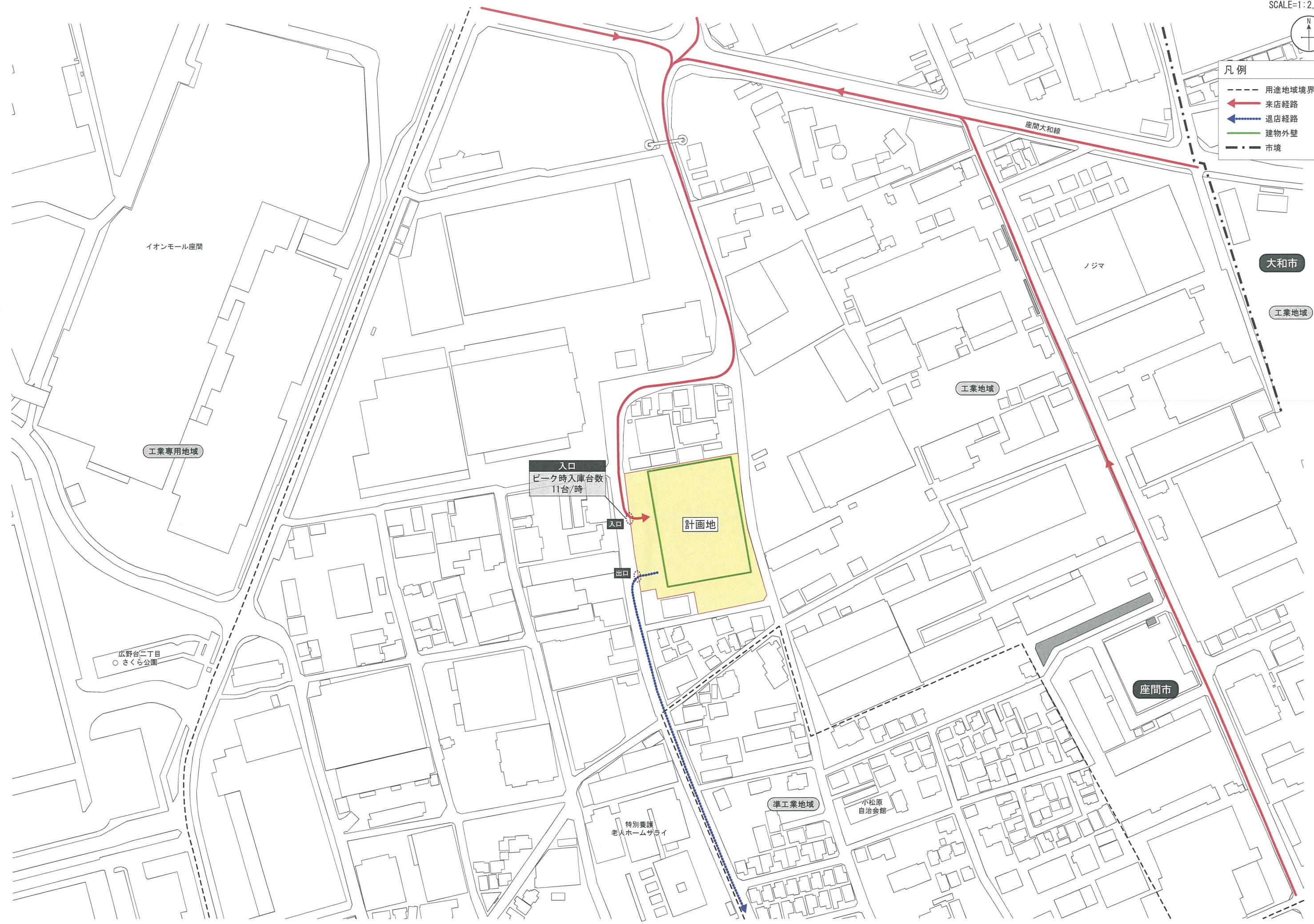
--- 市境







- 凡例
- 用途地域境界
  - ← 来店経路
  - ← 退店経路
  - 建物外壁
  - - - 市境



イオンモール座間

工業専用地域

広野台二丁目  
○ さくら公園

入口  
ピーク時入庫台数  
11台/時

入口

計画地

出口

特別養護  
老人ホームサライ

準工業地域

小松原  
自治会館

工業地域

座間大和線

ノジマ

大和市

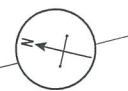
工業地域

座間市

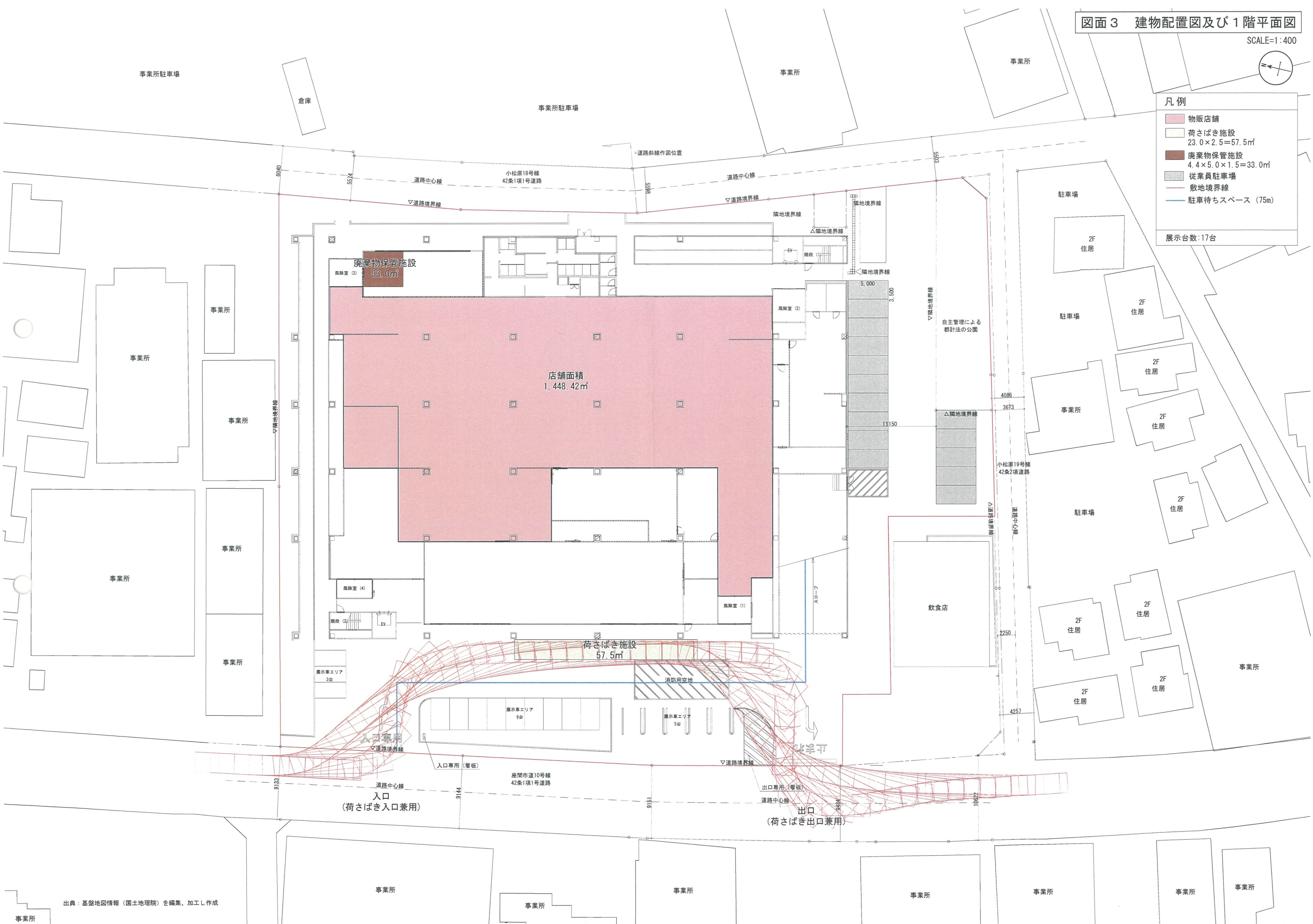


図面3 建物配置図及び1階平面図

SCALE=1:400



- 凡例
- 物販店舗
  - 荷さばき施設  
23.0×2.5=57.5㎡
  - 廃棄物保管施設  
4.4×5.0×1.5=33.0㎡
  - 従業員駐車場
  - 敷地境界線
  - 駐車待ちスペース (75m)
- 展示台数: 17台



出典: 基盤地図情報 (国土地理院) を編集、加工し作成

事業所

事業所

事業所

事業所

事業所

事業所

事業所

事業所

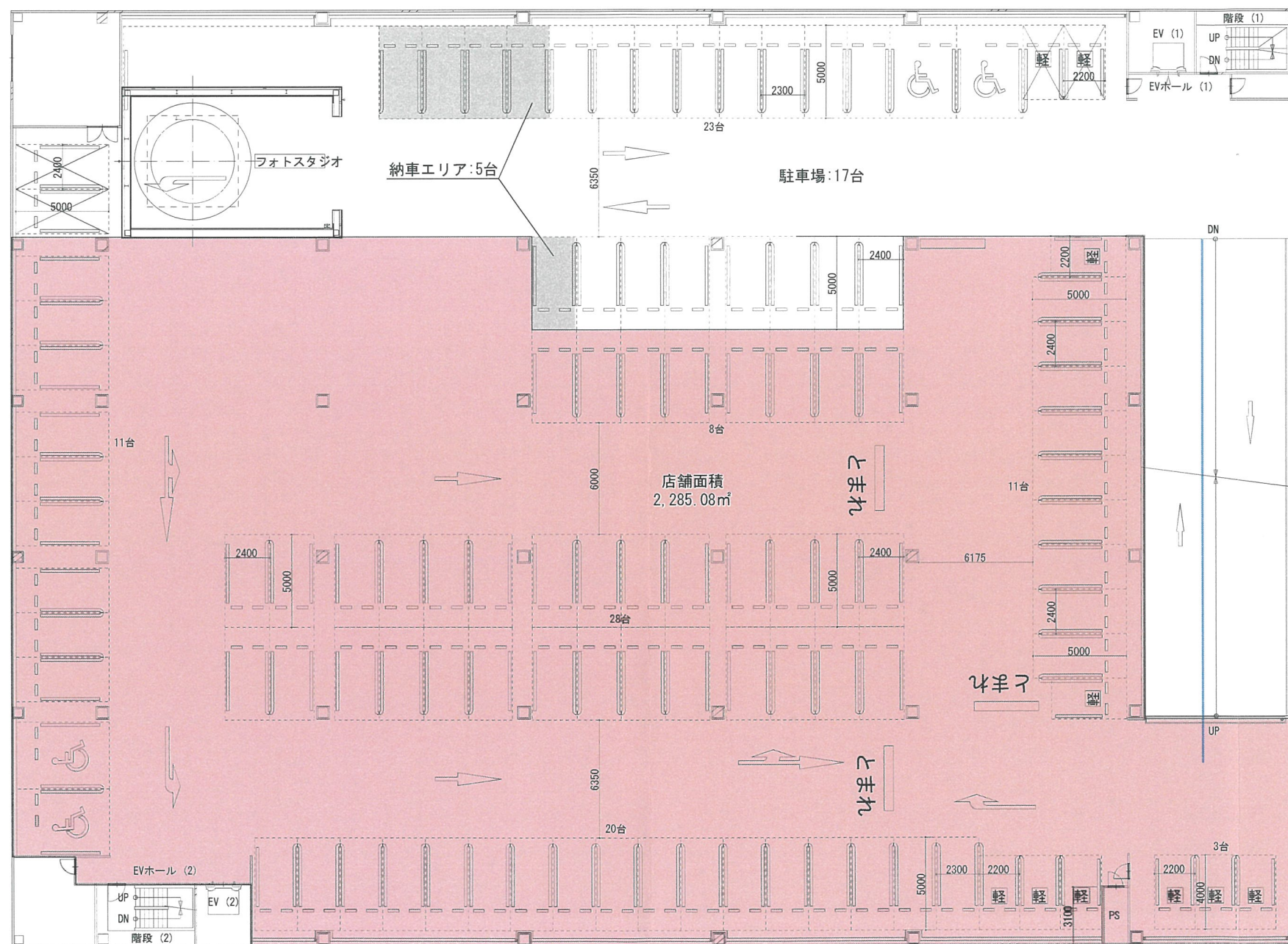
事業所





凡例

- 物販店舗 (Red shaded area)
- 展示台数: 81台
- 納車エリア (Grey shaded area)
- 駐車待ちスペース (38m) (Blue line)

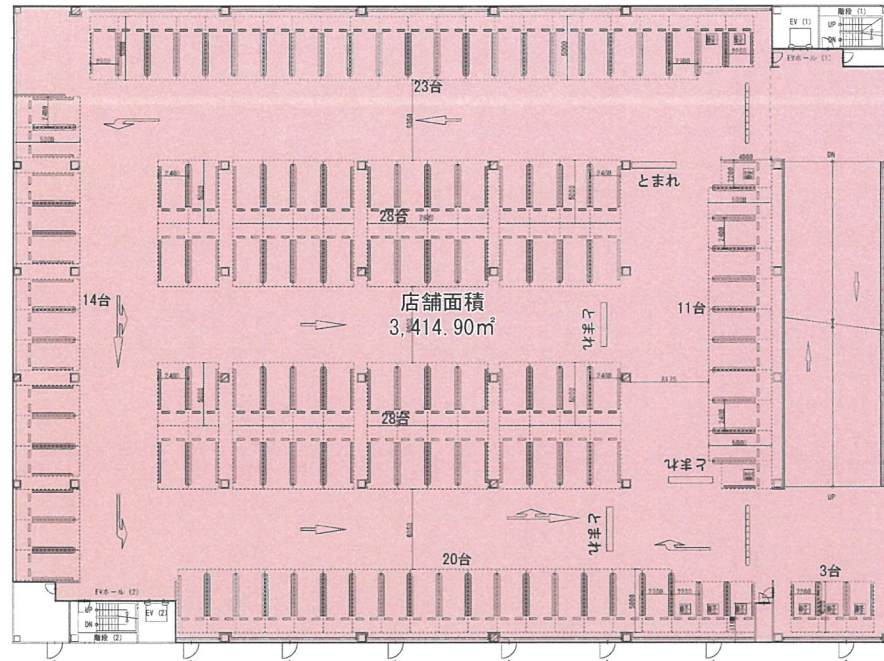




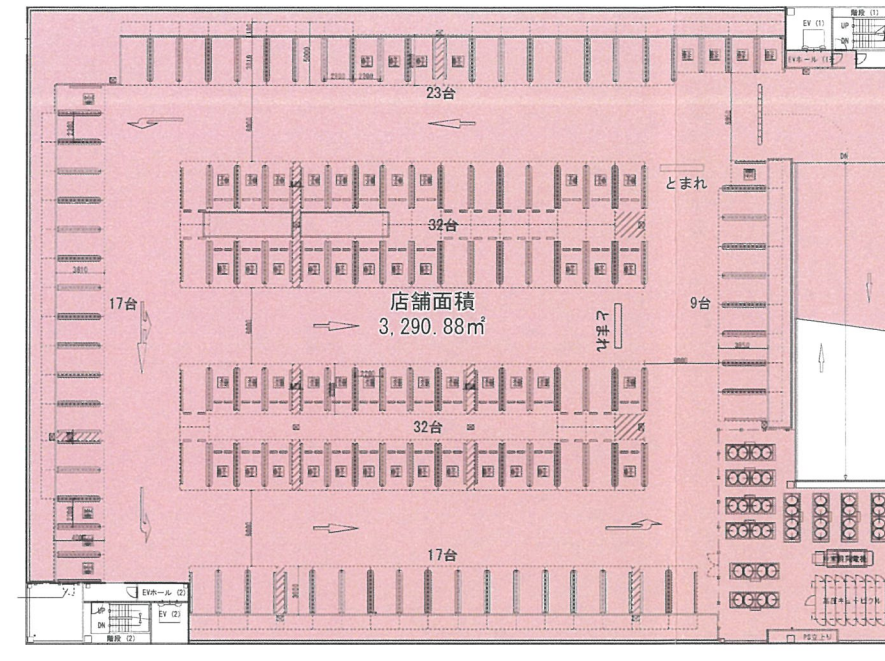


凡例


- 物販店舗
- 3F: 展示台数: 127台
- 4F: 展示台数: 127台
- RF: 展示台数: 130台



4階平面図



屋上平面図



3階平面図