

(案)

かながわ水源環境保全・再生の 取組の現状と課題

—水源環境保全税による特別対策事業の点検結果報告書—
(第2期・平成26年度実績版)

「どのような事業か？」～「実績は？」～「成果は？」



水源環境保全・再生
イメージキャラクター
しずくちゃん

平成28年●月

水源環境保全・再生かながわ県民会議

目 次

- 第2期かながわ水源環境保全・再生実行5か年計画……………0-1
- はじめに……………0-4
- 神奈川の水源環境の現状……………0-8
- 12の特別対策事業の総括（まとめ）……………0-13

各事業の点検結果

- 1 水源の森林づくり事業の推進……………1-1
- 2 丹沢大山の保全・再生対策……………2-1
- 3 溪畔林整備事業……………3-1
- 4 間伐材の搬出促進……………4-1
- 5 地域水源林整備の支援……………5-1
- 6 河川・水路における自然浄化対策の推進……………6-1
- 7 地下水保全対策の推進……………7-1
- 8 県内ダム集水域における公共下水道の整備促進……………8-1
- 9 県内ダム集水域における合併処理浄化槽の整備促進……………9-1
- 10 相模川水系上流域対策の推進……………10-1
- 11 水環境モニタリングの実施……………11-1
- 12 県民参加による水源環境保全・再生のための仕組み……………12-1
- 「県民フォーラム意見報告書」等……………13-1
- 「事業モニター報告書」……………13-26

付表

- 平成24～26年度市町村別事業実績一覧（市町村事業）……………14-1
- 前年度の点検結果報告書（第2期・平成25年度実績版）を踏まえた
取組状況について……………14-4
- 第4期水源環境保全・再生かながわ県民会議委員名簿……………14-10

第2期かながわ水源環境保全・再生実行5か年計画

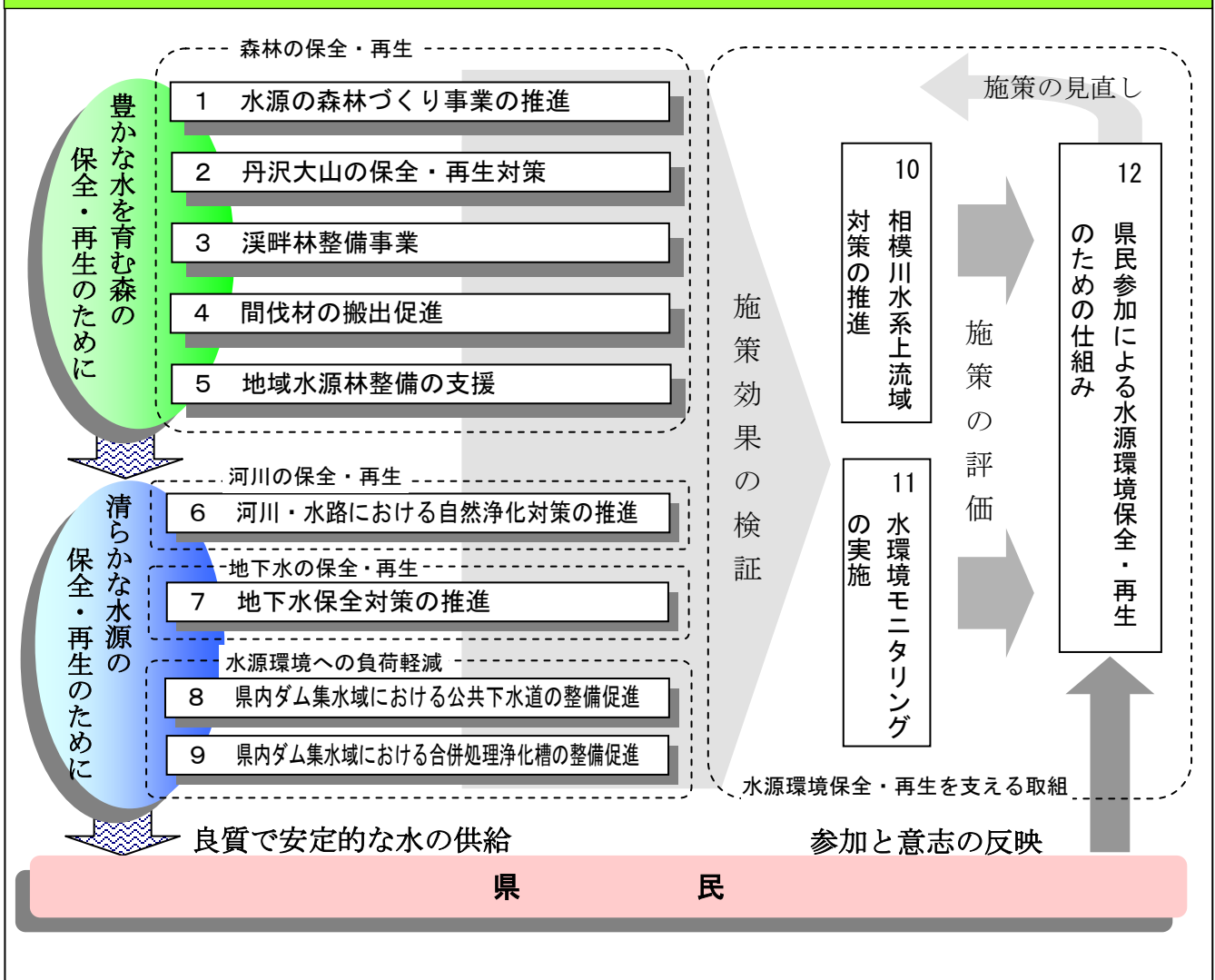
施策大綱に基づき、水源環境保全・再生の取組を効果的かつ着実に推進するため、20年間の第2期の5年間に充実・強化して取り組む特別の対策について明らかにしています。

計画期間	平成24～28年度
対象事業	○水源環境の保全・再生への直接的な効果が見込まれるもので、水源保全地域を中心に実施する取組 ○水源環境保全・再生を支える取組
事業数と新規必要額	12事業 約195億円（5年間の総額） 約39億円（年度平均）



狩川上流（南足柄市）

第2期実行5か年計画の12事業



「第2期5か年計画」の12の特別対策事業のあらまし

() 内は、5年間の新規必要額(百万円)

1 水源の森林づくり事業の推進

水源の森林エリア内の私有林の公的管理・支援を一層推進し、水源かん養機能等の公益的機能の高い水源林として整備。

(6,749)

7 地下水保全対策の推進

地下水を主要な水道水源として利用している地域を対象に、各市町村が主体的に取り組む地下水かん養対策や水質保全対策を推進。

(322)

2 丹沢大山の保全・再生対策

土壌流出防止対策を行うとともに、中高標高域でのシカ捕獲、ブナ林の調査研究や登山道整備などの県民協働の事業への取組。

(1,284)

8 県内ダム集水域における公共下水道の整備促進

県内ダム集水域における生活排水処理率の向上をめざして、市町村が実施する公共下水道の整備を支援。

(1,371)

3 溪畔林整備事業

水源上流の溪流両岸において、土砂流出防止や水質浄化、生物多様性の保全など森林の有する公益的機能を高度に発揮するための森林整備を実施。

(80)

9 県内ダム集水域における合併処理浄化槽の整備促進

県内ダム集水域における生活排水処理率の向上をめざして、市町村が実施する高度処理型合併処理浄化槽の整備を支援。

(2,076)

4 間伐材の搬出促進

森林資源の有効利用による森林整備を推進するため、間伐材の集材・搬出に対し支援。

(1,285)

10 相模川水系上流域対策の推進

相模川水系の県外上流域において、神奈川県と山梨県が共同して、効果的な保全対策(森林整備や生活排水対策)を実施。

(365)

5 地域水源林整備の支援

地域における水源保全を図るため、市町村が主体的に取り組む水源林の確保・整備を推進するための支援のほか、高齢級の森林の間伐を促進。

(3,140)

11 水環境モニタリング^(注)の実施

森林、河川のモニタリング等を行い、事業の実施効果を測定するとともに、県民への情報提供を実施。

(857)

6 河川・水路における自然浄化対策の推進

市町村管理の河川・水路等における良好な水源環境を形成するため、市町村が主体的に取り組む生態系に配慮した整備や直接浄化等を推進。

(1,771)

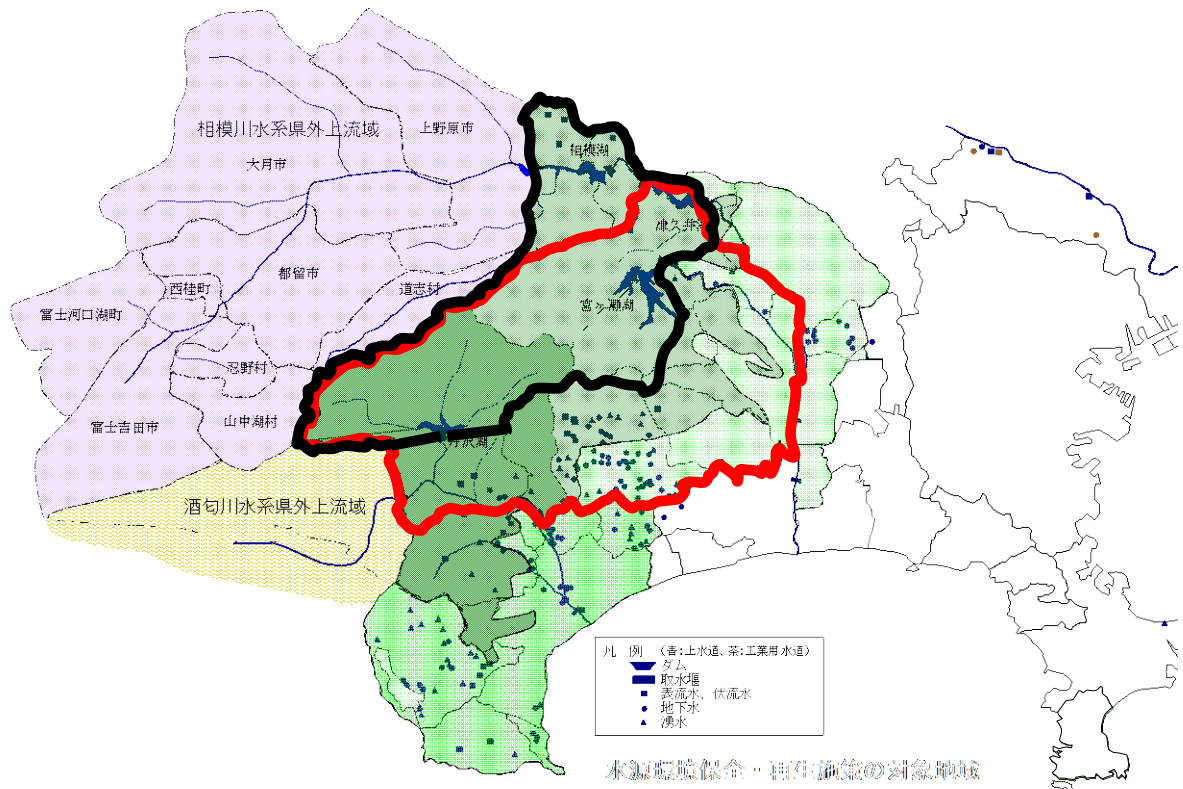
12 県民参加による水源環境保全・再生のための仕組み

水源環境保全・再生の取組を支える県民の意志を施策に反映し、施策の計画や事業の実施等に県民が主体的に参加する仕組みを進展。

(230)

(注) モニタリング：継続的に観測・測定すること

第2期かながわ水源環境保全・再生実行5か年計画における特別対策事業の対象地域図



凡例	
1 水源の森林づくり事業の推進……	濃い緑色の水源の森林エリア
2 丹沢大山の保全・再生対策……	丹沢大山国定・県立自然公園の特別保護地区・特別地域 (赤枠の丹沢大山自然再生計画の「ブナ林の再生」の中で実施)
3 溪畔林整備事業……	丹沢大山自然再生計画の統合再生流域 (赤枠の丹沢大山自然再生計画の「溪流生態系の再生」の中で実施)
4 間伐材の搬出促進……	濃い緑色 + 薄い緑色の県内水源保全地域
5 地域水源林整備の支援……	濃い緑色 + 薄い緑色の県内水源保全地域
6 河川・水路における自然浄化対策の推進……	相模川水系及び酒匂川水系の取水堰上流域 → 相模川水系及び酒匂川水系の取水堰上流域で国県管理区域を除く区域
7 地下水保全対策の推進……	地下水を主要な水道水源としている地域 (小田原市、秦野市、座間市、南足柄市、足柄上・下郡、愛川町)
8 県内ダム集水域における公共下水道の整備促進……	黒太枠の県内ダム集水域
9 県内ダム集水域における合併処理浄化槽の整備促進……	黒太枠の県内ダム集水域 (下水道計画区域を除く)
10 相模川水系上流域対策の推進……	紫色の相模川水系県外上流域+相模川流域
11 水環境モニタリングの実施……	濃い緑色 + 薄い緑色の県内水源保全地域
12 県民参加による水源環境保全・再生のための仕組み……	全県域

はじめに

1 点検結果報告書作成の経緯・趣旨

(1) 県民会議の役割

「水源環境保全・再生かながわ県民会議」（以下「県民会議」）は、水源環境保全税を財源に行う施策に県民意見を反映させるために県が設置した組織。

一般県民・学識者など24名からなり、「かながわ水源環境保全・再生実行5か年計画」（以下「5か年計画」）に位置付けられている12の特別対策事業について、実施状況を点検・評価し、その結果を県民に分かりやすく情報提供する役割を担っている。

また、県民会議の下部組織として、専門的知識が必要な事項について検討する2つの専門委員会、県民意見の収集や情報提供等の役割を担う3つの作業チームが設置されている。

《所掌事項》○ 水源環境保全・再生施策の評価及び推進に関すること。

○ 水源環境保全・再生施策の県民への情報提供に関すること。

(2) 経緯・趣旨

第1期の県民会議委員（任期：平成19～20年度）は、平成21年3月に当該期間を総括する趣旨で、各特別対策事業とその最終目標である「良質な水の安定的確保」という効果を評価する道筋を「各事業の評価の流れ図（構造図）」として整理して、平成19年度の事業実績を中心に点検結果報告書を作成した。

第2期の県民会議委員（任期：平成21～23年度）は、平成21～23年度の各年度において、前年度の事業実績の更新を中心に中間の報告書を作成した。

第3期の県民会議委員（任期：平成24～25年度）は、第1期5か年計画の取組が平成23年度をもって終了したことを踏まえ、平成25年3月に、5年間の取組全体について総括する報告書を、平成26年3月に、第2期5か年計画初年度となる平成24年度の事業実績を中心に報告書を作成した。

第4期の県民会議委員（任期：平成26～28年度）は、第2期5か年計画2年目となる平成25年度の事業実績を中心に報告書を作成した。

2 今回の点検結果報告書（第2期・平成26年度実績版）の作成方針

今回の点検結果報告書は、第2期5か年計画3年目となる平成26年度の事業実績に関して点検・評価を行い、その結果を報告書として作成する。

3 構成について

事業実績及び点検・評価の結果について、県民に分かりやすく情報提供するため、次のとおり、12の特別対策事業毎に3部構成としている。

I どのような事業か

事業の概要について理解していただくため、事業のねらいや目標、事業内容、事業費について、5か年計画の内容を記載している。

II 平成26年度（5か年計画3年目）の実績はどうだったのか

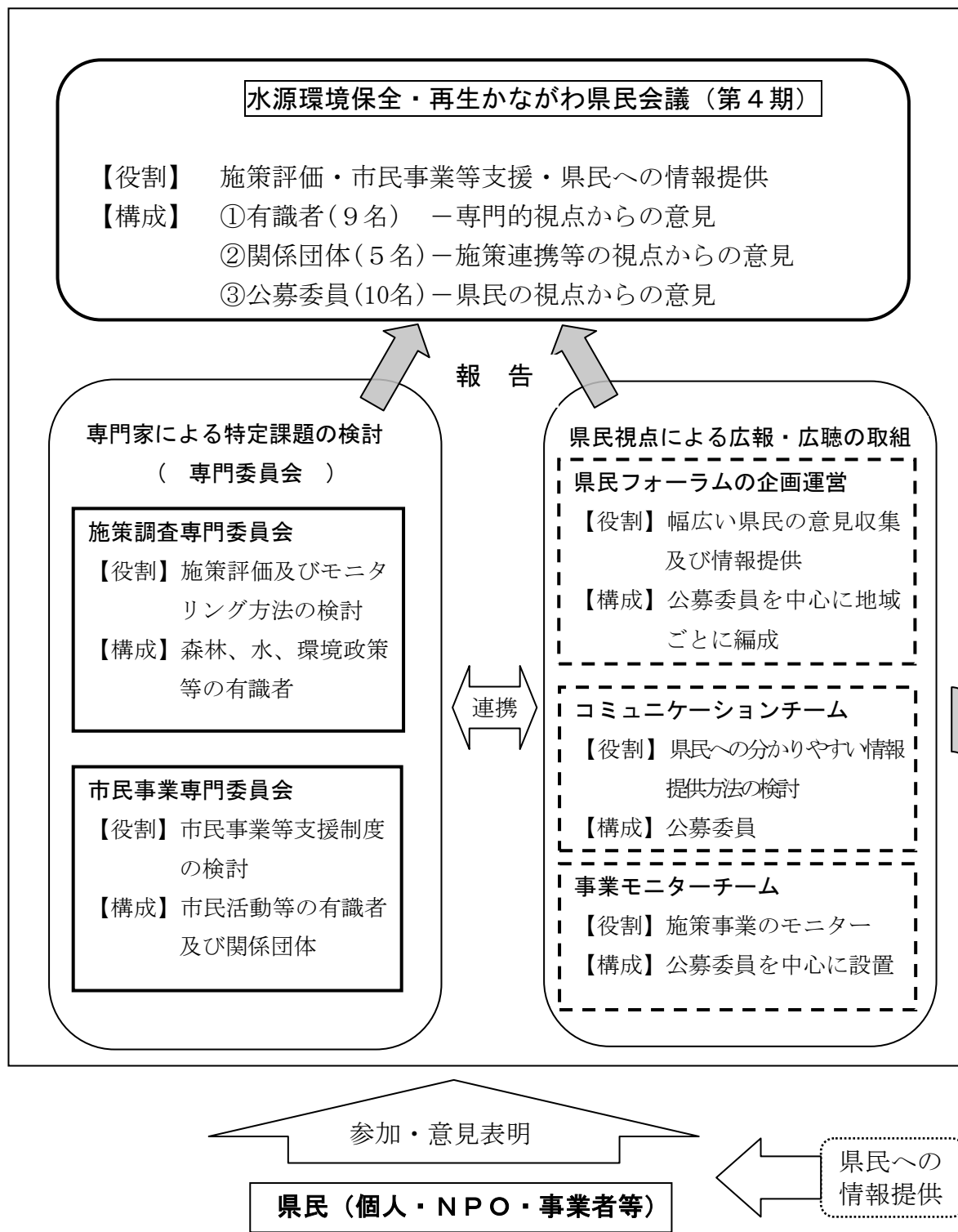
平成26年度の取組実績や成果・課題について、グラフや写真等を用いて分かりやすく示すとともに、具体的な事業の実施状況を記載している。

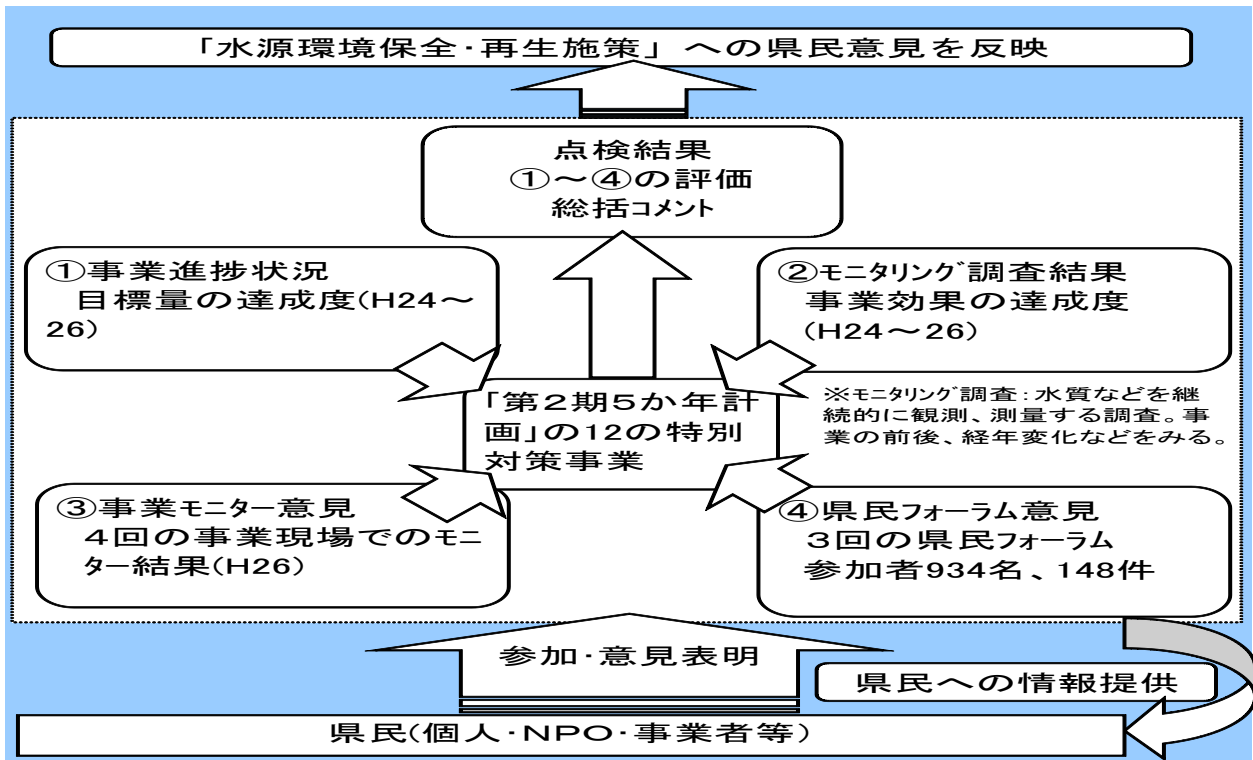
III 事業の成果はあったのか（点検結果）

水源環境保全・再生施策の各事業の実施状況について検証するため、点検・評価の仕組みに基づき、①事業進捗状況、②モニタリング調査結果、③事業モニター意見、④県民フォーラム意見の4つの視点から評価するとともに、総括コメントを作成して点検を行った。

水源環境保全・再生かながわ県民会議の仕組み

県民の意見を施策に反映





※ 事業進捗状況から見た評価について

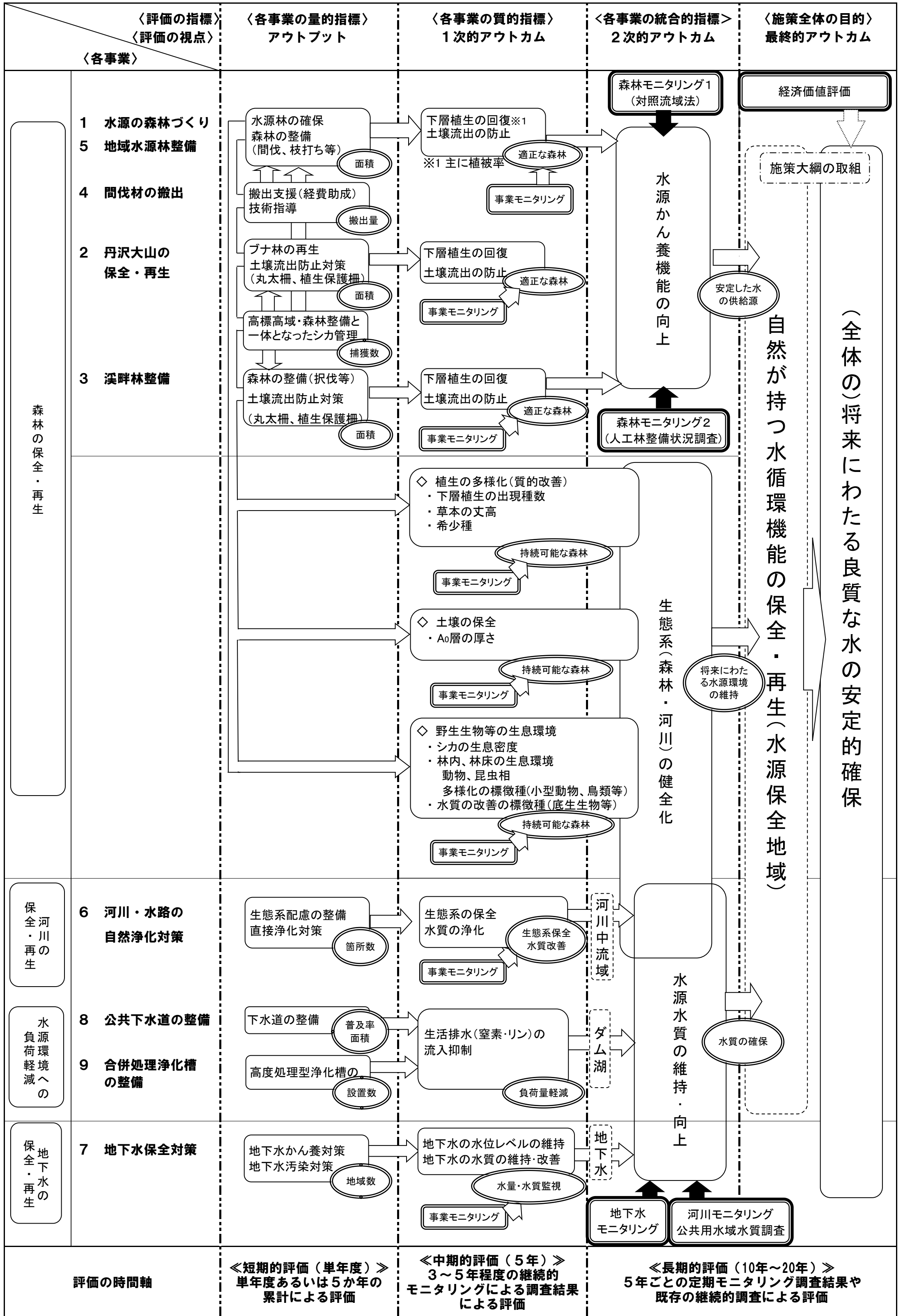
整備量などの数値目標のある事業について、平成24～26年度の事業量の実績に基づき、A～Dの4つのランクで評価した。

A～Dの4つのランク：各事業における「事業進捗状況から見た評価」の基準

※ 次の基準に基づき、A、B、C、Dの4つのランクで評価する。

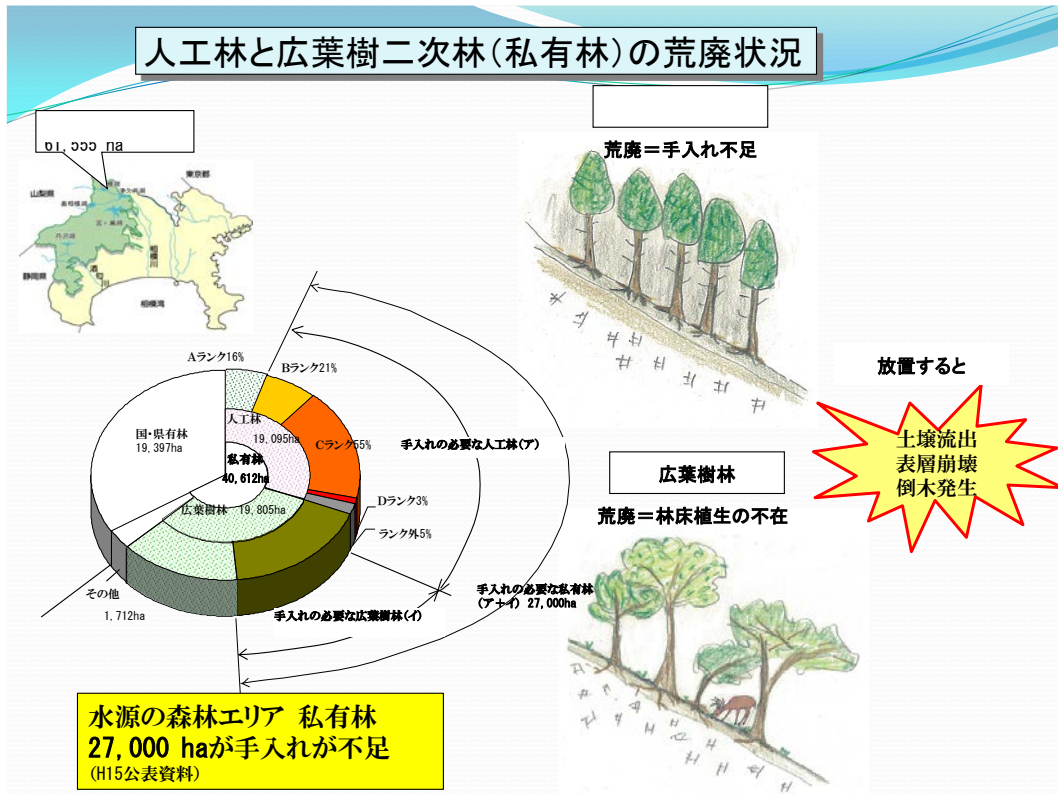
(1) 年度ごとの数値目標を設定している事業 (4①)	平成26年度の実績（累計）	ランク
	平成26年度目標の100%以上	A
	平成26年度目標の80%以上100%未満	B
	平成26年度目標の60%以上80%未満	C
	平成26年度目標の60%未満	D
(2) 5年間（平成24～28年度）の数値目標を設定している事業（1、2②、3①②③、5、6①②、8、9、10①②）	平成26年度の実績（累計）	ランク
	目標の60%以上	A
	目標の48%以上60%未満	B
	目標の36%以上48%未満	C
(3) 数値目標の設定がない事業（2①③④、3④、4②、6③、7、10③、11、12）	目標の36%未満	D
	A、B、C、Dの4つのランクでの評価はしない。 (事業の進捗率によって評価できない上記項目については、実施の有無で評価する。)	

各事業の評価の流れ図（構造図）



神奈川の水源環境の現状

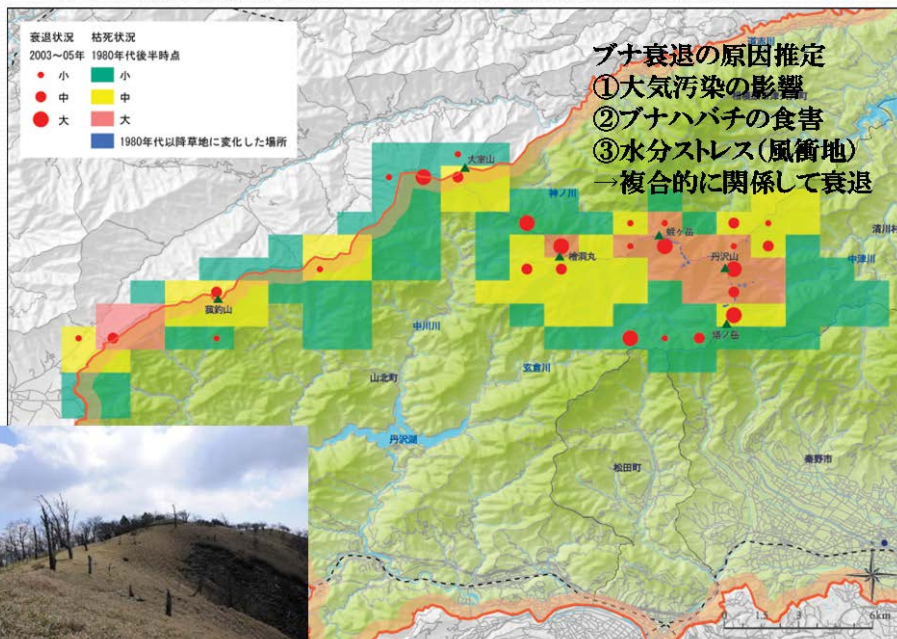
人工林と広葉樹二次林(私有林)の荒廃状況



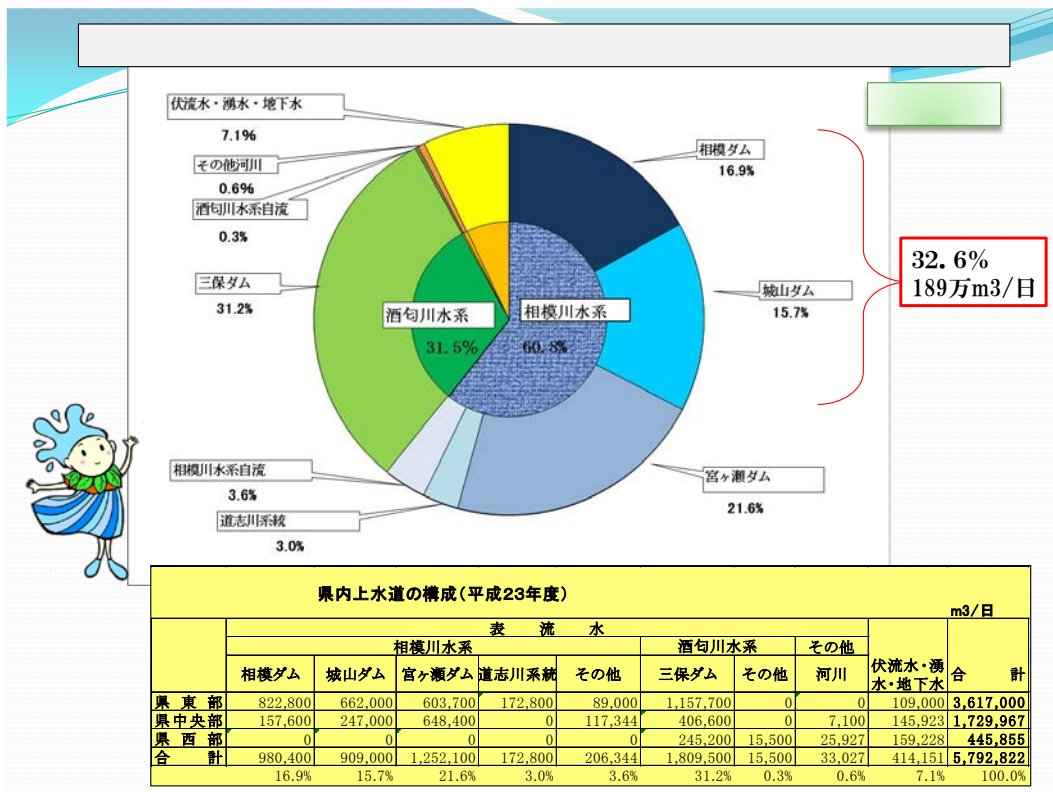
ブナ枯れの背景は

ブナの枯死・衰退の状況

ブナ衰退の集中地域は、丹沢主稜線の南西斜面



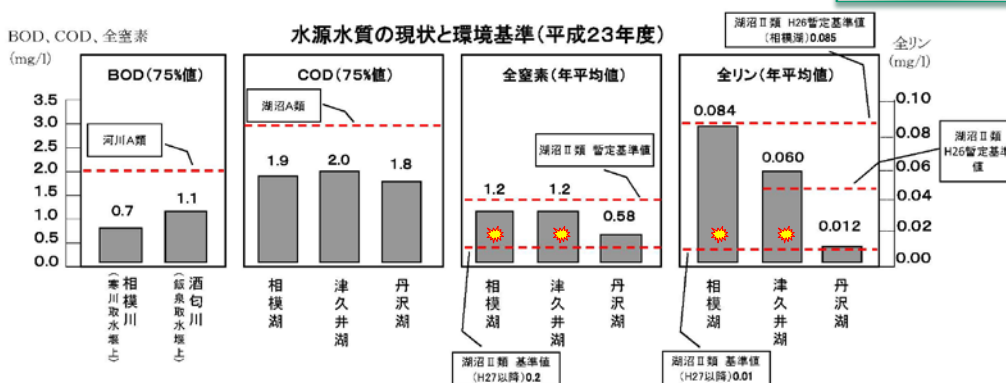
楢丸のブナ
写真提供 自然環境保全センター研究室 渡瀬



河川・ダム湖の水質の状況

河川・ダム湖における水質の状況

環境基準分類



※1 基準値:「公害対策基本法(昭和42年法律第132号)第9条の規定に基づく水質汚濁に係る環境基準」。
 ※2 「75%値」:年間の日間平均値の全データをその値の小さなものから順にならべたときの0.75×n番目 (n:日間データ数)の値。
 ※3 丹沢湖は全窒素・全リンの基準値適用外

まとめ
 ○河川・ダム湖の水質は、生活環境の環境基準(BOD、COD)を達成
 ○一方、相模湖・津久井湖における窒素やリンの濃度は全国的に見ても高いレベル
 → 富栄養化状態

富栄養化になると・・

- 夏期を中心にアオコが異常繁殖
- アオコとは、主にはミクロキスティスという植物プランクトン。

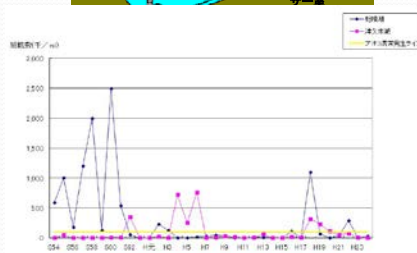
アオコの発生条件

項目	内容
気象条件	<ul style="list-style-type: none"> ・日平均気温が25℃を超え、今後も上昇すると予測される。 ・今後、中長期的にまとまった降雨がないと予測される。
水理条件	<ul style="list-style-type: none"> ・少雨・雨水傾向で流入水量が減少している。 ・貯水施設内の水が停滞している。 ※滞留時間が4日を超えるとアオコ発生が懸念される。
水温・水質条件	<ul style="list-style-type: none"> ・窒素・リン濃度が十分に高い。 ・水温が一定の基準*を超え、今後も上昇すると予測される。 ※水温 20～25℃でアオコ発生が、25℃を超えると大規模な発生が懸念される。 ・表層と下層の水温差が大きくなり、水温層が形成されている。 ・クロロフィルa (Chla) 濃度が一定の基準*を超えた。 ※クロロフィルa 20μg/L程度で、水中にアオコの微小群体が散らばって浮遊している状態とされている。



相模湖におけるアオコ異常発生状況

間欠式空気揚水筒式エアレーション装置概要



相模湖・津久井湖におけるアオコ(ミクロキスティス)発生状況

○異常発生した場合の影響は？

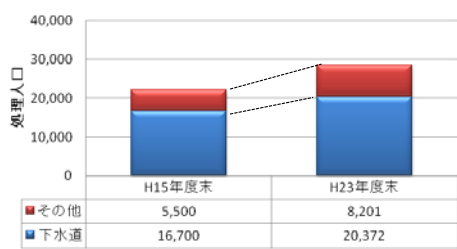
- ・景観悪化、異臭
- ・湖沼自体の利用障害
- ・水草など他の水生植物は、光合成ができず死滅
- ・魚類などの動物が酸素欠乏により死滅
- ・浄水場での処理費用の増加

○近年発生状況は？

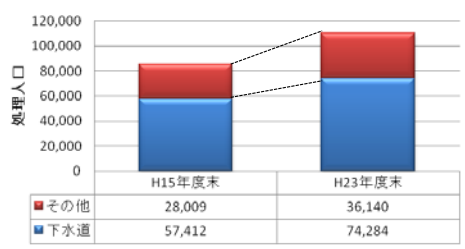
- ・県では、エアレーション装置をH5に設置。湖水を攪拌・循環させ、発生を抑制されつつある。
- ・しかし、富栄養化状態にあることは変わらない。→**窒素・リンの汚濁負荷対策が必要**

生活排水処理の現状

神奈川県

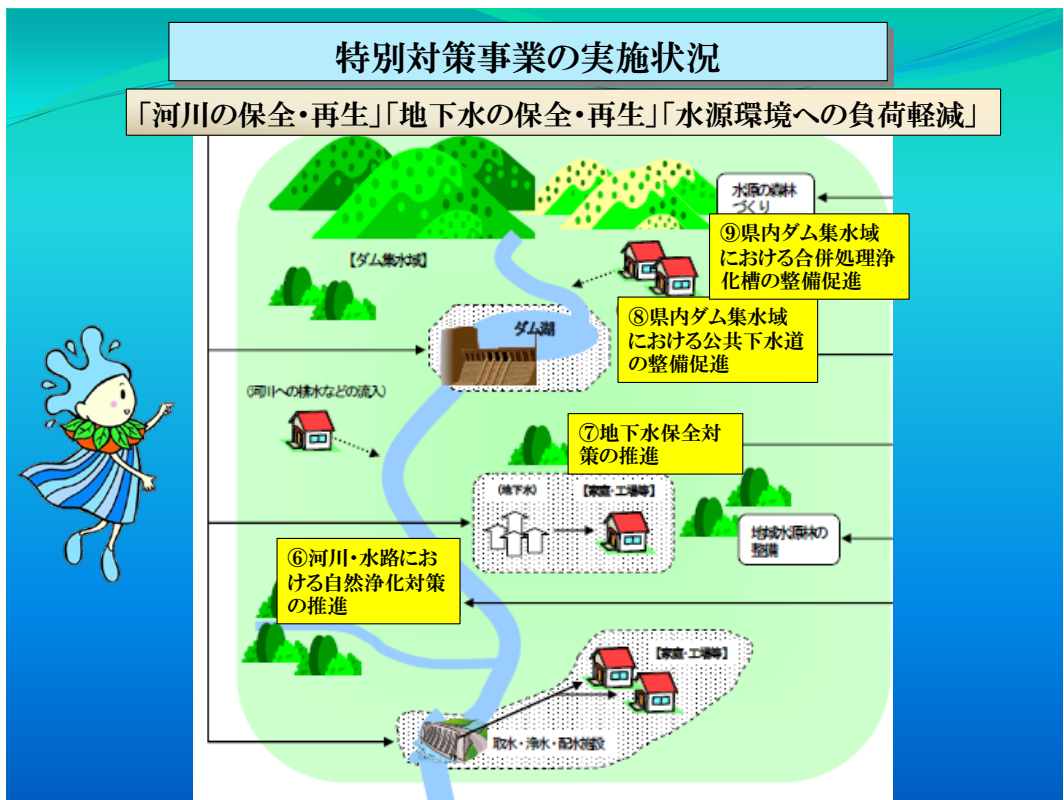
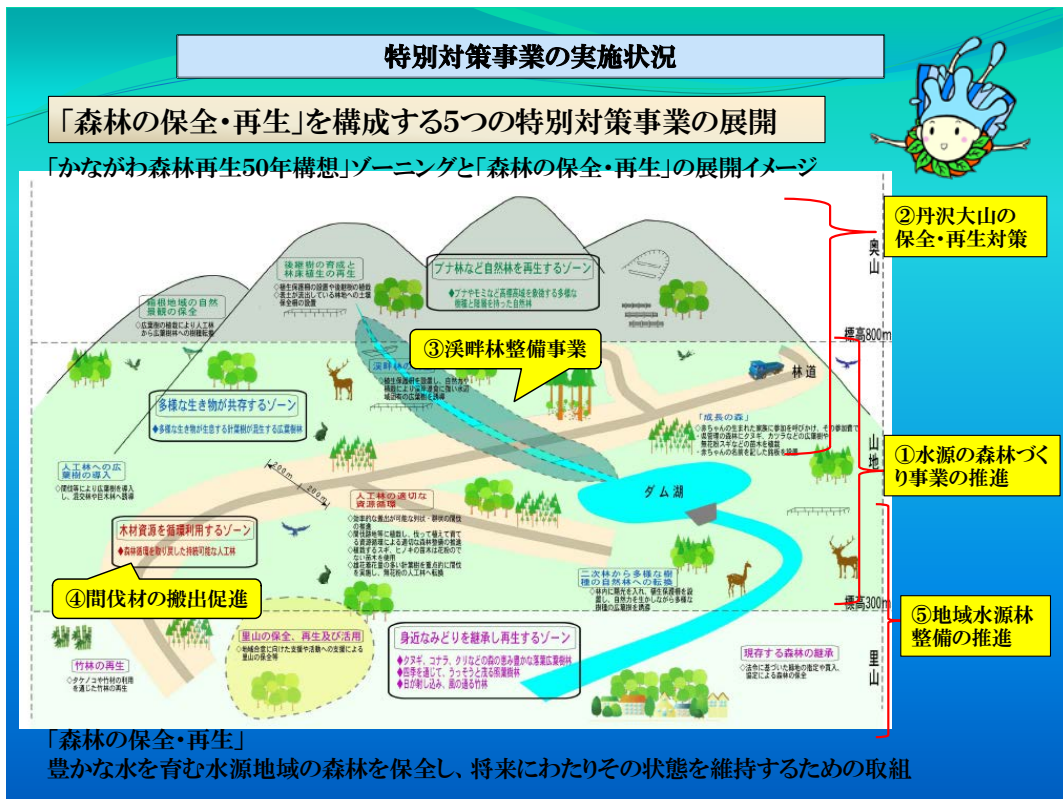


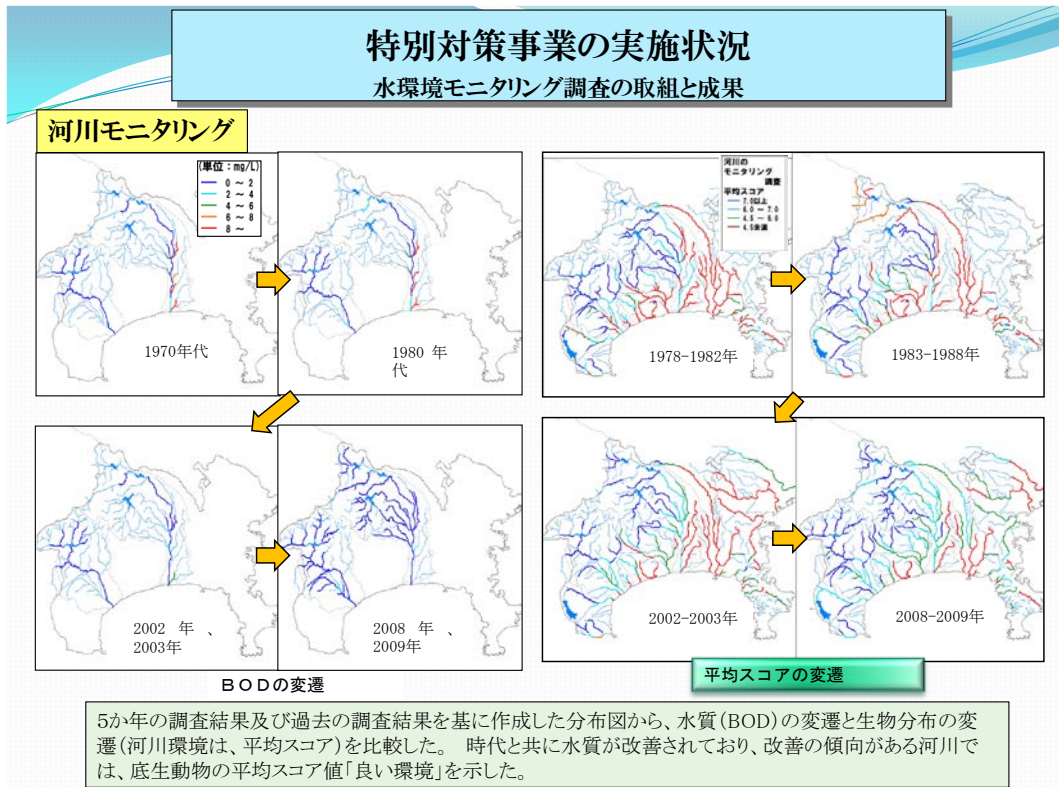
山梨県



区域	水源施策実施前(H15年度末)		第1期施策実施後(H23年度末)	
	行政人口	50,000	行政人口	46,208
津久井湖 相模湖 集水域	処理人口	22,200	処理人口	28,573
	下水道	16,700	下水道	20,372
	※その他	5,500	※その他	8,201
	生活排水処理率	44.4%	生活排水処理率	61.8%

区域	H15年度末		H23年度末	
	行政人口	193,622	行政人口	187,824
山梨県 桂川流域 市町村	処理人口	85,421	処理人口	110,424
	下水道	57,412	下水道	74,284
	※その他	28,009	※その他	36,140
	生活排水処理率	44.1%	生活排水処理率	58.8%





12 の特別対策事業の総括（まとめ）

全体の総括（案）

第2期5か年計画の3年目となる平成26年度の事業進捗状況は、森林関係事業については、全体としては概ね計画通りに進捗している。また、水関係事業については、河川や地下水の保全・再生に関しては概ね計画通りに進捗しているが、水源環境への負荷軽減（県内ダム集水域における公共下水道及び合併処理浄化槽の整備促進）に関しては市町と連携して、より一層の整備促進を図る必要がある。

また、第2期からの新たな取組として、森林組合等が行う長期施業受委託による水源林の公的管理・支援や丹沢大山地域におけるワイルドライフ・レンジャーによるシカ管理捕獲、山梨県との共同事業など、第1期5年間の取組や課題を踏まえた事業を始めたことは評価できる。今後、これらの事業を含めた関連事業を着実に実施していくことが期待される。

水源環境保全・再生事業のあり方として、台風による崩壊地の整備等、緊急時の対応を図っていくことや、水の十分な管理や水質保持の観点から水と土砂を一体のものとして施策を考えていくことが重要な課題であり、その観点からも県の関係部署において一層の連携を図っていくことが求められる。なお、事業評価の仕組みが十分に機能し、実績を有することが、現行事業の有効性や今後の事業のあり方を幅広く検討する上での前提条件として重要である。

施策の点検・評価の役割を担う県民会議においては、事業の進捗状況、モニタリング調査結果、県民視点からの事業モニターや県民フォーラムの意見などにより、多面的な評価を実施した。県民会議としても、第2期からは、新たな市民事業支援補助金制度の運用や効果的な事業評価のための事業モニターの改善など新たな取組を進めており、今後はより一層活動内容を充実させていく必要がある。

なお、事業評価においては、計画目標の達成度と併せて内容面の評価が求められ、その結果としてどのようなことが見えてきたのかなど、モニタリングの結果をもとに定量的あるいは定性的に総合的な評価を行うことが必要である。

平成25年度には、施策の前半10年の事業実績や効果に関する総合的な評価の進め方の検討を行い、平成27年度の評価ワークショップ開催や次期計画に関する意見書提出等の行程を定めた。平成26年度は、評価報告書案の検討とともに、総合的な評価プレワークショップとして県民フォーラムを開催するなど取組を進めており、今後も着実に進めていく必要がある。

平成24年度歳入・歳出の状況	
【歳入】	【歳出】
水源環境保全税の収入 (個人県民税の超過課税) 4,004,425千円	特別対策事業 事業費 3,332,299千円
基金運用益 283千円	基金等 1,343,736千円
寄附金 114千円	※25年度以降の財源として活用
預金利子等 403千円	
基金等 670,810千円	
合計 4,676,035千円	合計 4,676,035千円

平成25年度歳入・歳出の状況	
【歳入】	【歳出】
水源環境保全税の収入 (個人県民税の超過課税) 4,080,184千円	特別対策事業 事業費 3,760,093千円
基金運用益 690千円	基金等 1,667,139千円
寄附金 202千円	※26年度以降の財源として活用
預金利子等 2,820千円	
基金等 1,343,336千円	
合計 5,427,232千円	合計 5,427,232千円

平成26年度歳入・歳出の状況	
【歳入】	【歳出】
水源環境保全税の収入 (個人県民税の超過課税) 3,908,953千円	特別対策事業 事業費 4,429,679千円
基金運用益 898千円	基金等 1,148,358千円
寄附金 201千円	※26年度以降の財源として活用
預金利子等 445千円	
基金等 1,667,540千円	
合計 5,578,037千円	合計 5,578,037千円

※ 千円未満切り捨てのため、合計は一致しない。

水源環境保全・再生事業会計（特別会計）計上事業に係る

施策名の(◆)印は、市町村交付金対象事業	24年度執行額	25年度執行額	26年度執行額
森林の保全・再生	【 25億1,706万円】	【 26億7,075万円】	【 29億5,433万円】
水源の森林づくり事業の推進	13億 981万円 (一般会計分含め26億3,845万円) 水源林確保 1,339ha 水源林整備 2,034ha ※ 一般会計計上分を含む 森林塾(新規就労者の育成) 9人	14億 493万円 (一般会計分含め27億 831万円) 水源林確保 1,181ha 水源林整備 2,105ha ※ 一般会計計上分を含む 森林塾(新規就労者の育成)10人	15億9,398万円 (一般会計分含め29億 935万円) 水源林確保 1,007ha 水源林整備 2,400ha ※ 一般会計計上分を含む。 森林塾(新規就労者の育成) 12人
丹沢大山の保全・再生対策	2億7,915万円 中高標高域シカ捕獲、生息調査 土壌流出防止 18.5ha ブナ林等の調査研究	3億1,464万円 中高標高域シカ捕獲、生息調査 土壌流出防止 23.4ha ブナ林等の調査研究	3億8,668万円 中高標高域でのシカ捕獲等 土壌流出防止対策 10.6ha ブナ林等の調査研究
溪畔林整備事業	2,523万円 森林整備 6.3ha 植生保護柵の設置 628m 丸太柵等の設置 358m モニタリング調査	3,244万円 森林整備 3.1ha 植生保護柵の設置 989m 丸太柵等の設置 138m モニタリング調査	3,360万円 森林整備 2.6ha 植生保護柵の設置 292m 丸太柵等の設置 373m モニタリング調査
間伐材の搬出促進	1億5,865万円 間伐材搬出量 13,657m ³ 整備促進面積 354ha	1億4,507万円 間伐材搬出量 11,001m ³ 整備促進面積 296ha	1億9,851万円 間伐材搬出量 13,928m ³ 整備促進面積 314ha
地域水源林整備の支援(◆)	7億4,420万円 私有林確保 335ha 私有林整備 261ha 市町村有林等の整備 113ha 高齢級間伐 51ha	7億7,365万円 私有林確保 268ha 私有林整備 325ha 市町村有林等の整備 99ha 高齢級間伐 21ha	7億4,155万円 私有林確保 207ha 私有林整備 256ha 市町村有林等の整備 154ha 高齢級間伐 20ha
河川の保全・再生	【 1億579万円】	【 1億8,216万円】	【 2億2,850万円】
河川・水路における自然浄化対策の推進(◆)	1億579万円 河川等の整備 3箇所 直接浄化対策 3箇所 効果検証 (新規3) 相模湖における直接浄化対策	1億8,216万円 河川等の整備 4箇所 直接浄化対策 4箇所 効果検証 (新規1 継続3) 相模湖における直接浄化対策	2億2,850万円 河川等の整備 6箇所 直接浄化対策 6箇所 効果検証 (新規3 継続3)
地下水の保全・再生	【 5,930万円】	【 5,400万円】	【 6,580万円】
地下水保全対策の推進(◆)	5,930万円 かん養対策・汚染対策の実施 地下水モニタリング等の実施	5,400万円 かん養対策・汚染対策の実施 地下水モニタリング等の実施	6,580万円 かん養対策・汚染対策の実施 地下水モニタリング等の実施
水源環境への負荷軽減	【 4億8,050万円】	【 4億8,760万円】	【 7億3,380万円】
県内ダム集水域における公共下水道の整備促進(◆)	3億2,350万円 下水道整備 30.0ha 下水道普及率 55.1%	3億2,120万円 下水道整備 26.3ha 下水道普及率 55.9%	4億6,870万円 下水道整備 22.9ha 下水道普及率 58.6%
県内ダム集水域における合併処理浄化槽の整備促進(◆)	1億5,700万円 整備基数 86基(延べ人槽649人)	1億6,640万円 整備基数 83基(延べ人槽511人)	2億6,510万円 整備基数 91基(延べ人槽657人)
水源環境保全・再生を支える取組み	【 1億6,964万円】	【 3億6,557万円】	【 4億4,723万円】
相模川水系上流域対策の推進	2,959万円 荒廃森林再生事業 133ha 広葉樹の森づくり事業 3.4ha 生活排水対策(設備の設計)	1億2,133万円 荒廃森林再生事業 302ha 広葉樹の森づくり事業 2.7ha 生活排水対策(設備の設置工事)	5,521万円 荒廃森林再生事業 158.3ha 広葉樹の森づくり事業 4.1ha 生活排水対策(設備の稼働)
水環境モニタリングの実施	1億 614万円 森林のモニタリング調査 河川のモニタリング調査 情報提供	2億 932万円 森林のモニタリング調査 河川のモニタリング調査 情報提供	3億2,533万円 森林のモニタリング調査 河川のモニタリング調査 人工林調査 情報提供
県民参加による水源環境保全・再生のための仕組み	3,390万円 県民会議の運営等 市民事業等の支援	3,491万円 県民会議の運営等 市民事業等の支援	6,668万円 県民会議の運営 市民事業等の支援
新たな財源を活用する事業費の計	33億3,229万円	37億6,009万円	44億2,967万円
個人県民税超過課税相当額	40億 442万円	40億8,018万円	39億 895万円

平成24～26年度実績

第2期計画執行額(3年間) (H24～26)(A)	第2期計画の内容 (5年間計(H24～28))(B)	進捗率 (A/B)
【81億4,215万円】	【125億3,800万円】 (年平均25億760万円)	64.9%
43億873万円 (一般会計分含め82億5,612万円)	67億4,900万円 (一般会計分含め134億900万円)	63.8%
水源林確保 3,385ha 水源林整備 6,539ha ※一般会計計上分を含む。 森林塾(新規就労者の育成) 31人	水源林確保 5,540ha 水源林整備 11,067ha ※一般会計計上分を含む。 森林塾(新規就労者の育成) 75人	61.1% 59.1% 41.3%
9億8,048万円	12億8,400万円	76.4%
土壌流出防止対策 52.5ha ブナ林等の調査研究	中高標高域でのシカ捕獲等 土壌流出防止対策 50ha ブナ林等の調査研究	105.0%
9,129万円	8,000万円	114.1%
面積 100.0ha 森林整備 12.0ha 植生保護柵の設置 1,909m 丸太柵等の設置 869m	面積 100ha 森林整備 15ha 植生保護柵の設置 2,500m 丸太柵等の設置 1,600m	100.0% 80.0% 76.4% 54.3%
5億223万円	12億8,500万円	39.1%
間伐材搬出量 38,586m ³ 整備促進面積 964ha	間伐材搬出 107,500m ³ 整備促進面積 3,660ha	35.9% 26.3%
22億5,941万円	31億4,000万円	72.0%
私有林確保 809ha 私有林整備 842ha 市町村有林等の整備 366ha 高齢級間伐 91ha	私有林確保 1,014ha 私有林整備 1,376ha 市町村有林等の整備 584ha 高齢級間伐 500ha	79.8% 61.2% 62.7% 18.2%
【5億1,645万円】	【17億7,100万円】 (年平均3億5,420万円)	29.2%
5億1,645万円	17億7,100万円	29.2%
河川等の整備 7箇所 直接浄化対策 7箇所	河川等の整備 7箇所 直接浄化対策 7箇所 相模湖における直接浄化対策	100.0% 100.0%
【1億7,910万円】	【3億2,200万円】 (年平均6,440万円)	55.6%
1億7,910万円	3億2,200万円	55.6%
地下水保全計画の策定 かん養対策・汚染対策の実施 地下水モニタリング等の実施	地下水保全計画の策定 地下水かん養対策・汚染対策 地下水モニタリング等の実施	
【17億190万円】	【34億4,700万円】 (年平均6億8,940万円)	49.4%
11億1,340万円	13億7,100万円	81.2%
下水道整備 79.2ha 下水道普及率 58.6%	下水道整備 208.7ha 下水道普及率 86%	16.0%
5億8,850万円	20億7,600万円	28.3%
市町村設置型 260基 (延べ人槽1,817人)	整備基数 1,090基	23.9%
【9億8,244万円】	【14億5,200万円】 (年平均2億9,040万円)	67.7%
2億614万円	3億6,500万円	56.5%
荒廃森林再生事業 593.3ha 広葉樹の森づくり事業 10.2ha 生活排水対策(設備の稼働)	荒廃森林再生事業 1,280ha 広葉樹の森づくり事業 10ha 生活排水対策(0.6mg/l)	46.4% 102.0%
6億4,080万円	8億5,700万円	74.8%
森林のモニタリング調査 河川のモニタリング調査 情報提供	森林のモニタリング調査 河川のモニタリング調査 情報提供 酒匂川水系上流域の現状把握	
1億3,550万円	2億3,000万円	58.9%
県民会議の運営 市民事業等の支援	県民会議の運営 市民事業等の支援	
115億2,207万円 (年平均38億4,069万円)	195億3,000万円 (年平均39億600万円)	59.0%
119億9,356万円 (年平均39億9,785万円)		

予算執行状況の内訳について

(単位：万円)

	24年度執行額	25年度執行額	26年度執行額	24～26年度 単位当たり 執行額
1 水源の森林づくり事業の推進	130,981	140,493	159,398	
水源林の確保【特別会計分】	29,792	35,208	39,185	
	【確保手法別】 (水源協定林) (買取り) (長期受委託) (協力協約)	【確保手法別】 (水源協定林) (買取り) (長期受委託) (協力協約)	【確保手法別】 (水源協定林) (買取り) (長期受委託) (協力協約)	71.5万円/ha 530.1万円/ha 82.8万円/ha 1.2万円/ha
水源林の整備【特別会計分】(森林整備)	82,432	79,308	87,284	56.0万円/ha
(管理道、測量・調査等)	9,790	16,652	24,155	—
(水源林事業推進費)	4,558	4,240	2,575	—
かながわ森林塾の実施	4,409	5,085	6,200	107万円/人 (新規就労)
2 丹沢大山の保全・再生対策	27,915	30,311	38,668	
中高標高域でのシカ捕獲及び生息環境調査	8,777			—
土壌流出防止対策の実施	11,932			—
ブナ林等の調査研究	5,414			—
県民連携・協働事業				—
3 溪畔林整備事業	※調整中			
森林整備				
植生保護柵の設置	600			
丸太柵等の設置	327			
モニタリング調査等	1,276			—
4 間伐材の搬出促進	15,865	14,507	19,851	
間伐材の搬出支援	14,121	12,843	17,601	1.15万円/m ³
生産指導活動の推進等	1,743	1,642	2,250	—
5 地域水源林整備の支援	74,420	77,365	74,155	
私有林の確保・整備	49,462	55,650	49,623	184万円/ha
市町村有林等の整備	23,378	20,970	23,817	186万円/ha
高齢級間伐の促進	1,580	745	715	33万円/ha
6 河川・水路における自然浄化対策の推進	10,579	18,216	22,850	
生態系に配慮した河川・水路等の整備	9,570	16,180	22,430	1,554万円/箇所
河川・水路等における直接浄化対策	370	370	420	145万円/箇所
相模湖における直接浄化対策	639	1,666	0	—
7 地下水保全対策の推進	5,930	5,400	6,580	
地下水保全計画の策定	0	0	0	—
地下水かん養対策	440	60	440	104万円/市町
地下水汚染対策	1,670	1,680	1,650	833万円/市町
地下水モニタリング	3,820	3,660	4,490	412万円/市町
8 県内ダム集水域における公共下水道の整備促進	32,350	32,120	46,870	1,406万円/ha
9 県内ダム集水域における合併処理浄化槽の整備促進	15,700	16,640	26,510	226万円/基
10 相模川水系上流域対策の推進	2,959	12,133	5,521	
荒廃森林再生事業	2,187	3,428	3,917	—
広葉樹の森づくり事業	325	304	542	—
生活排水対策	446	8,400	1,061	—
11 水環境モニタリングの実施	10,614	20,932	32,533	
森林のモニタリング調査	9,209	11,446	21,294	—
河川のモニタリング調査等	1,404	9,485	11,239	—
12 県民参加による水源環境保全・再生のための仕組み	3,390	3,491	6,668	
「水源環境保全・再生かながわ県民会議」の運営等	2,417	2,587	5,645	—
市民事業等の支援	972	904	1,022	42.0万円/団体
合 計	333,229	376,009	442,967	

※ 万円未満切り捨てのため、合計は一致しない。

水源環境保全・再生事業の進捗状況一覧

第2期5か年計画の特別対策事業		5か年(H24~H28)の目標等	24年度進捗率	評価	25年度進捗率(累計)	評価	26年度進捗率(累計)	評価
森林の保全・再生		【125億3,800万円】(年平均25億800万円)	20.1%		41.4%		64.9%	
1	水源の森林づくり事業の推進	67億4,900万円 (一般会計計上分含め134億900万円) ① 水源林確保 5,540ha ② 水源林整備 11,067ha ※一般会計計上分を含む。 ③	19.4%		40.2%		63.8%	
			① 24.2%	A (2)	① 45.5%	A (2)	① 61.1%	A (2)
			② 18.4%	B (2)	② 37.4%	B (2)	② 59.1%	B (2)
			③ 12.0%	C (2)	③ 25.3%	C (2)	③ 41.3%	C (2)
2	丹沢大山の保全・再生対策	12億8,400万円 ① 中高標高域シカ捕獲、生息環境調査 ② 土壌流出防止対策 50ha ③ ブナ林等の調査研究 ④ 県民連携・協働事業	21.7%		46.2%		76.4%	
			① 捕獲実施	— (3)	① 捕獲実施	— (3)	① 捕獲実施	— (3)
			② 37.0%	A (2)	② 83.8%	A (2)	② 105.0%	A (2)
			③ 調査・施設	— (3)	③ 調査・施設	— (3)	③ 調査・施設	— (3)
			④ 支援実施	— (3)	④ 支援実施	— (3)	④ 支援実施	— (3)
3	溪畔林整備事業	8,000万円 ① 森林整備 15ha ② 植生保護柵の設置 2,500m ③ 丸太柵等の設置 1,600m ④ モニタリング調査	31.5%		72.1%		114.1%	
			① 42.0%	A (2)	① 62.7%	A (2)	① 80.0%	A (2)
			② 25.1%	A (2)	② 64.7%	A (2)	② 76.4%	A (2)
			③ 22.4%	A (2)	③ 31.0%	C (2)	③ 54.3%	B (2)
			④ 調査実施	— (3)	④ 調査実施	— (3)	④ 調査実施	— (3)
4	間伐材の搬出促進	12億8,500万円 ① 間伐材の搬出支援 107,500m ³ (H24 16,500m ³) ② 生産指導活動の推進 (H25 19,000m ³) (H26 21,500m ³) (H27 24,000m ³) (H28 26,500m ³)	12.3%		23.6%		39.1%	
			① 12.7%(82.8%)	B (1)	① 22.9%(57.9%)	D (1)	① 35.9%(64.8%)	C (1)
			② 指導実施	— (3)	② 指導実施	— (3)	② 指導実施	— (3)
5	地域水源林整備の支援(◆)	31億4,000万円 ① 私有林の確保 1,014ha ② 私有林の整備 1,376ha ③ 市町村有林等の整備 584ha ④ 高齢級間伐 500ha	23.7%		48.3%		72.0%	
			① 33.0%	A (2)	① 59.5%	A (2)	① 79.8%	A (2)
			② 19.0%	B (2)	② 42.6%	A (2)	② 61.2%	A (2)
			③ 19.3%	B (2)	③ 36.3%	B (2)	③ 62.7%	A (2)
			④ 10.2%	D (2)	④ 14.4%	D (2)	④ 18.2%	D (2)
河川の保全・再生		【17億7,100万円】(年平均3億5,400万円)	6.0%		16.3%		29.2%	
6	河川・水路における自然浄化対策の推進(◆)	17億7,100万円 ① 生態系に配慮した河川等の整備 7箇所 ② 直接浄化対策 7箇所 ③ 相模湖における直接浄化対策	6.0%		16.3%		29.2%	
			① 42.9%	A (2)	① 57.1%	A (2)	① 100.0%	A (2)
			② 42.9%	A (2)	② 57.1%	A (2)	② 100.0%	A (2)
			③					
地下水の保全・再生		【3億2,200万円】(年平均6,400万円)	18.4%		35.2%		55.6%	
7	地下水保全対策の推進(◆)	3億2,200万円 ① 地下水保全計画の策定 ② 地下水かん養対策 ③ 地下水汚染対策 ④ 地下水モニタリング	18.4%		35.2%		55.6%	
			① 0市町	— (3)	① 0市町	— (3)	① 0市町	— (3)
			② 3市町	— (3)	② 3市町	— (3)	② 3市町	— (3)
			③ 2市町	— (3)	③ 2市町	— (3)	③ 2市町	— (3)
			④ 10市町	— (3)	④ 10市町	— (3)	④ 10市町	— (3)
水源環境への負荷軽減		【34億4,700万円】(年平均6億8,900万円)	13.9%		28.1%		49.4%	
8	県内ダム集水域における公共下水道整備の促進(◆)	13億7,100万円 ① 下水道普及率 53.4%(23年度末)⇒86% 32.6ポイントUP (整備面積換算86%⇔208.7ha)	23.6%		47.0%		81.2%	
			① 5.2%	D (2)	① 7.7%	D (2)	① 16.0%	D (2)
9	県内ダム集水域における合併処理浄化槽整備の促進	20億7,600万円 ① 整備基数 1,090基	7.6%		15.6%		28.3%	
			① 7.9%	D (2)	① 15.5%	D (2)	① 23.9%	D (2)
水源環境保全・再生を支える取組み		【14億5,200万円】(年平均2億9,000万円)	11.7%		36.9%		67.7%	
10	相模川水系上流域対策の推進	3億6,500万円 ① 荒廃森林再生事業 ② 広葉樹の森づくり事業 ③ 生活排水対策	8.1%		41.3%		56.5%	
			① 10.4%	D (2)	① 34.0%	B (2)	① 46.4%	B (2)
			② 34.0%	A (2)	② 61.0%	A (2)	② 102.0%	A (2)
			③ 実施設計	— (3)	③ 設置工事	— (3)	③ 設備稼働	— (3)
11	水環境モニタリングの実施	8億5,700万円 ① 森林のモニタリング調査 ② 河川のモニタリング調査 ③ 情報提供	12.4%		36.8%		74.8%	
			① 実施	— (3)	① 実施	— (3)	① 実施	— (3)
			② 実施	— (3)	② 実施	— (3)	② 実施	— (3)
			③ 実施	— (3)	③ 実施	— (3)	③ 実施	— (3)
12	県民参加による仕組み	2億3,000万円 ① 県民会議の運営等 ② 市民事業等の支援	14.7%		29.9%		58.9%	
			① 運営	— (3)	① 運営	— (3)	① 運営	— (3)
			② 実施	— (3)	② 実施	— (3)	② 実施	— (3)
新たな財源を活用する事業の計		195億3,000万円(年平均39億600万円)	17.1%		36.3%		59.0%	
個人県民税超過課税相当額			20.5%		41.4%		61.4%	

※ 施策名の(◆)印は、市町村交付金対象事業。

※ 進捗率は、小数第2位四捨五入率は、小数第2位四捨五入

※ 評価欄に(1)~(3)の記載があるのは、0-6ページに記載の事業進捗状況から見た評価の基準の区分。

なお、(3)は「5か年計画」に数値目標の設定がない事業のため、A~Dランクでの評価はしていない。

各事業の点検結果

1 水源の森林づくり事業の推進

I どのような事業か

【事業の概要】

水源の森林エリア内の私有林の公的管理・支援を一層推進し、水源かん養機能等の公益的機能の高い水源林として整備。

※ 公的管理・支援とは、県が皆様の森林を一定期間借りたり、重要な森林は買い入れるなどして、直接森林の管理・整備を行っていくとともに、森林所有者自ら森林整備をする際は、その支援を行って行くものです。

【第2期5か年の新たな取組】

水源林の確保については、事業開始当時と比較して、確保森林の小規模化、複雑化により、確保に係る業務量の増大が課題となっていた。新たな取組としては、これまでの4つの手法に加え、新たに森林組合等が行う長期施業受委託（＝森林所有者と森林組合等が10～20年間の長期施業受委託契約を締結し、森林組合等が森林整備を実施。）により公的管理・支援を行い、私有林の着実な確保を推進する。また、森林整備の担い手対策として、平成21年度から実施している「かながわ森林塾」について、第2期5か年計画に位置付け、様々な技術レベルに応じた担い手育成を体系的に進める。

1 ねらい

良質で安定的な水を確保するため、水源の森林エリア内で荒廃が進む私有林の適切な管理、整備を進め、水源かん養など森林の持つ公益的機能の高い「豊かで活力ある森林」を目指す。

2 目標

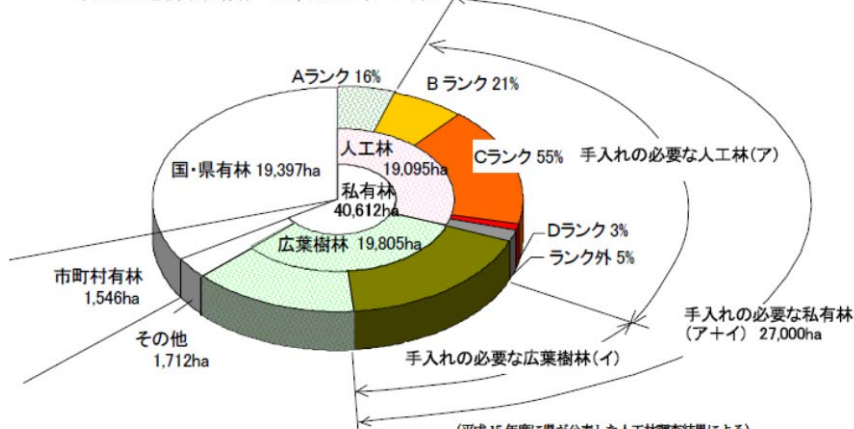
平成34年度までに水源の森林エリア内の手入れの必要な私有林 27,000ha を確保し、平成38年度までに概ね延べ55,000ha を整備することを目標とする。

水源の森林エリア



(現状)

- 水源の森林づくり事業は、平成9年度から着手し、私有林の公的管理・支援を進めている。なお、この事業を展開する地域を明確にするため、水源の森林エリア(61,555ha)を設定している。
- 水源の森林エリア内の私有林(40,612ha)の荒廃状況(下のグラフ参照)
 - ・ 人工林(19,095ha)のうち、手入れの必要な人工林は16,112ha(ア)
 - ・ 広葉樹林(19,805ha)のうち、手入れの必要な広葉樹林は10,893ha(推計)(イ)



(平成15年度に県が公表した人工林調査結果による)

- A：手入れが適正にされている森林
- B：手入れの形跡はあるが、ここ数年間整備していない森林
- C：長期間手入れの形跡がなく、荒廃が進んでいる森林
- D：荒廃が進み、人工林として成林することが困難な森林
- ランク外：調査対象森林のうち、広葉樹化が進んだ森林

3 事業内容

水源分収林、水源協定林、買取り、協力協約の4つの手法に長期受委託（森林組合等が行う緩やかな確保手法）を加え、公的管理・支援を推進し、巨木林、複層林、混交林など豊かで活力ある森林づくりを進める。さらに、シカの採食による整備効果の低減に対処するため、シカ管理と連携した森林整備を実施する。

また、水源の森林づくり事業をはじめとした森林の保全・再生に係る特別対策事業の円滑な推進に必要な不可欠な人材の育成・確保を図るため、「かながわ森林塾」を実施する。

(1) 水源林の確保

5つの手法により公的管理・支援を行い、私有林の着実な確保を推進する。

〔公的管理・支援の方法〕

- ・水源分収林：森林所有者との分収契約により、森林を整備する。
- ・水源協定林：森林所有者との協定（借上げなど）により整備を行う。
- ・買取り：貴重な森林や水源地域の保全上重要な森林を買い入れ、保全整備する。
- ・協力協約：森林所有者が行う森林整備の経費の一部を助成する。
- ・長期受委託：森林所有者と森林組合等が長期受委託契約を締結し、森林組合等が森林整備を行う。

(2) 水源林の整備

確保した森林の整備を行い、水源かん養機能など森林の持つ公益的機能を高度に発揮しうる森林に誘導する。

〔目標林型〕

- ・巨木林：樹齢百年以上の森林
- ・複層林：高い木と低い木からなる二段の森林
- ・混交林：針葉樹と広葉樹が混生する森林
- ・広葉樹林：林内植生が豊かな地域の自然環境に適応している広葉樹林
- ・健全な人工林：森林資源として活用可能な人工林

	第2期5年間
確保面積	5,540 ha
整備面積	11,067 ha

(3) かながわ森林塾の実施

森林整備などの仕事に従事したい人を対象として、基礎的技術の研修を実施し、本格雇用へ誘導するとともに、既就業者を対象として、効率的な木材搬出技術の研修や森林の管理・経営を担える高度な知識・技術の研修を実施し、技術力の向上を図るなど、様々な技術レベルに応じた担い手育成を体系的に進める。

	第2期5年間
新規就労者の育成	75人

4 事業費

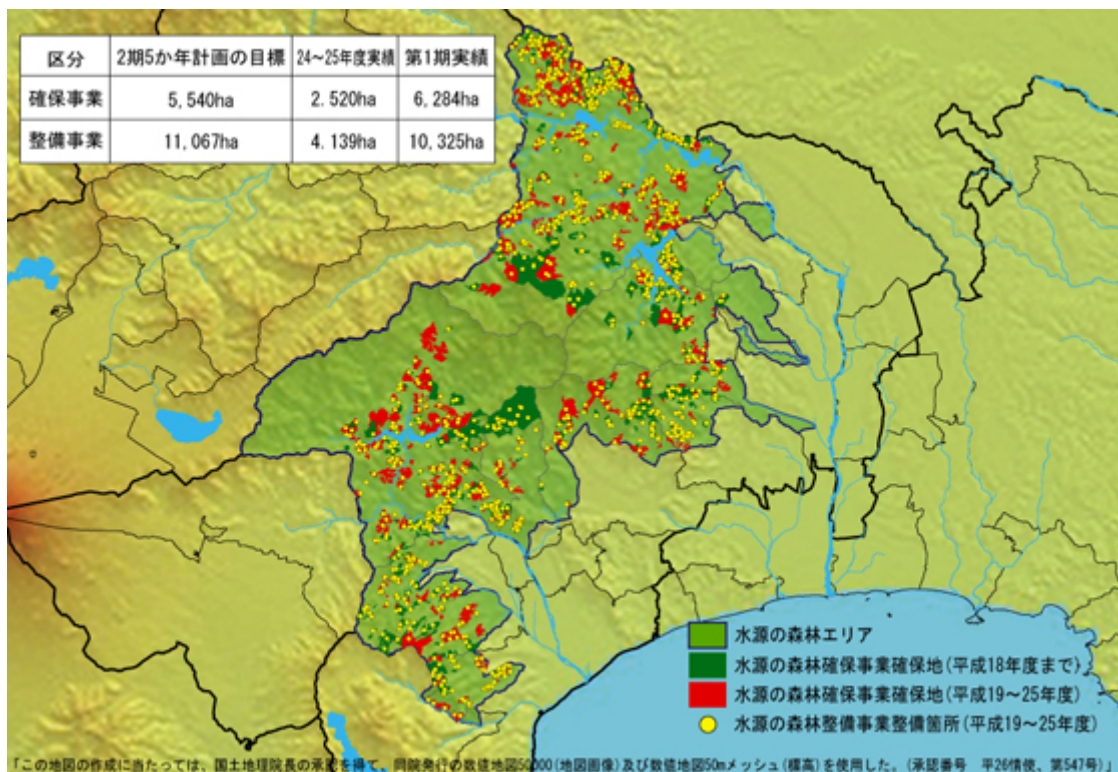
第2期計画の5年間計 134億900万円（単年度平均額 26億8,200万円）

うち新規必要額 67億4,900万円（単年度平均額 13億5,000万円）

※ 新規必要額は、既存財源（平成17年度当初予算額のうち県営水道事業負担金を除いたもの）で対応してきた額を除いた額。

II 平成26年度（5か年計画3年目）の実績はどうだったのか

【事業実施箇所図】（平成19～26年度実績） ※地図を作成次第更新します



- ◇ 濃い緑は、平成9年度～18年度の10年間で確保した箇所（8,530ha）
- 赤は、平成19年度からの水源環境保全再生施策開始から平成26年度までの8年間に確保した箇所（9,669ha）※9,669haはH24～H26の協力協約から長期施業受委託へ移行した面積（142.27ha）を差し引いている。
- 平成19年度から26年度までの8年間で、平成9年度～18年度の10年間で確保した面積以上を確保しており、水源環境保全再生施策開始後に一層加速して事業を進めていることがわかる。

【事業を実施した現場の状況】

相模原市緑区吉野沢（小沢）



林内に光が入らず、暗い森林の様子



森林整備を行い、明るくなった林内の様子

秦野市堀山下（流）



林内に光が入らず、暗い森林の様子



森林整備を行い、明るくなった林内の様子

森林塾（県立 21 世紀の森）

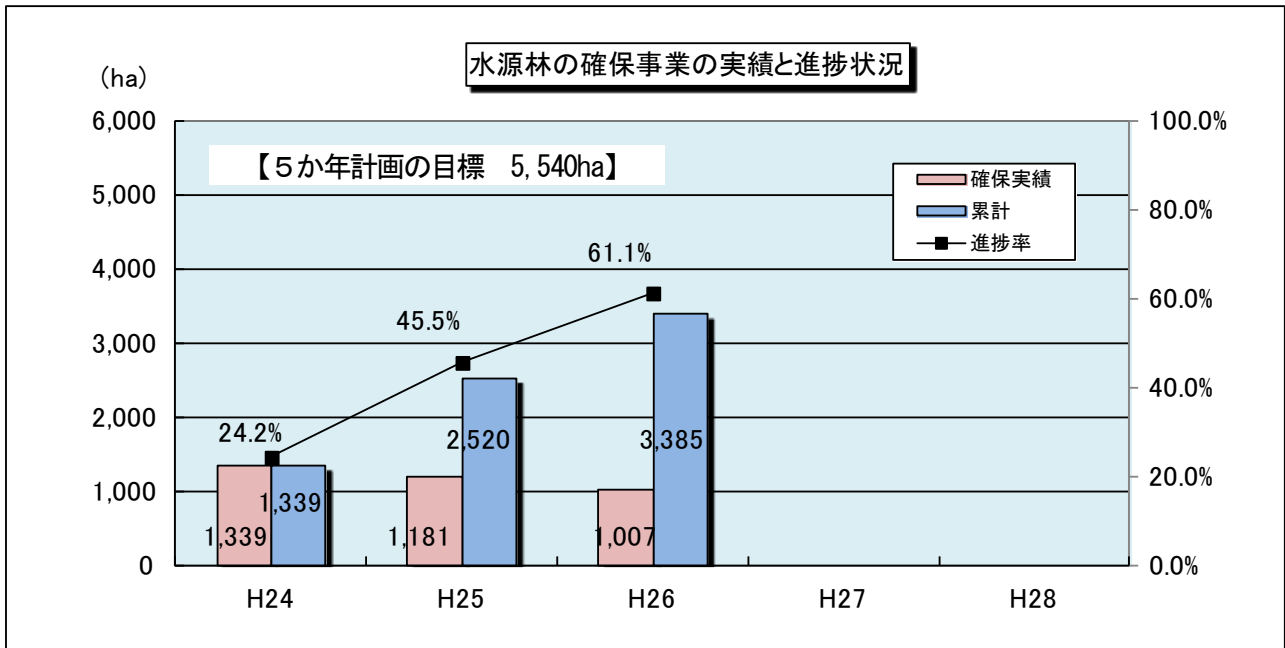


新規就労希望者を対象とした「演習林実習コース」で実施したスギ人工林における間伐実習の様子

森林塾（松田町寄）



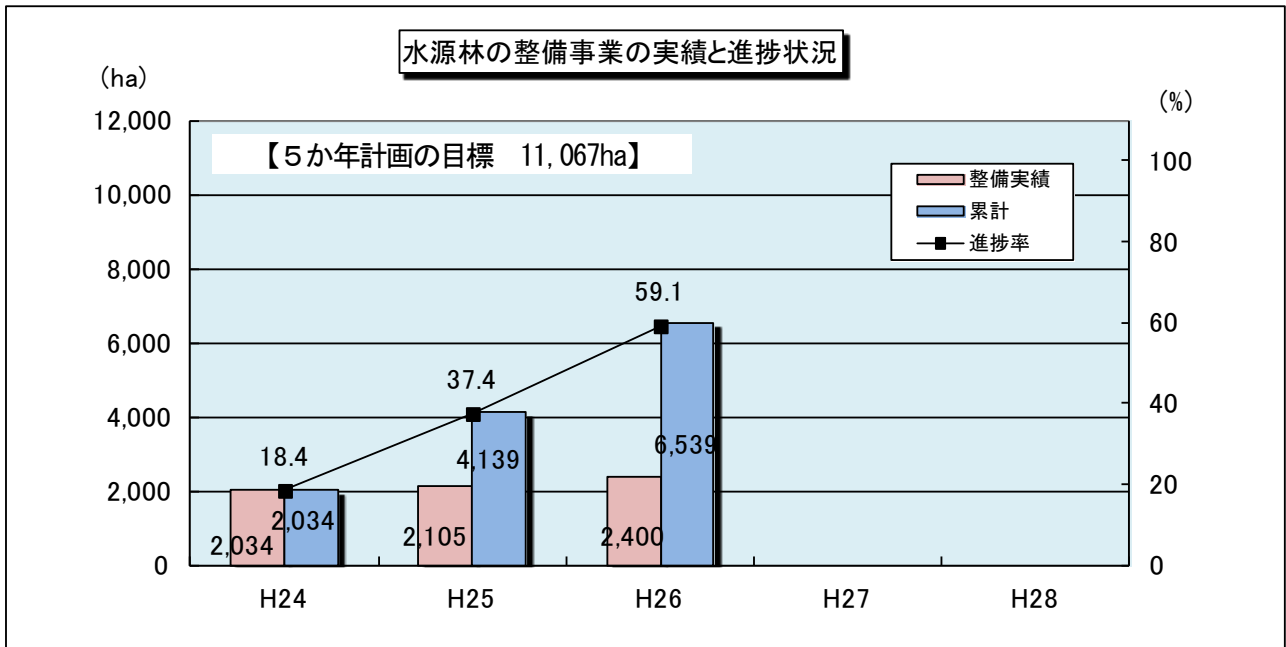
新規就労希望者を対象とした「演習林実習コース」で実施したヒノキ人工林における枝打実習の様子



◇平成26年度は、着実に森林所有者との協定の締結等を進め、1,007haを確保した。（進捗率61.1%）

※ 一般会計分を含む

※ H26累計面積は、協力協約から長期受委託に移行した面積(142.27ha)を差し引いているため、各年度の実績の合計とは一致しない。

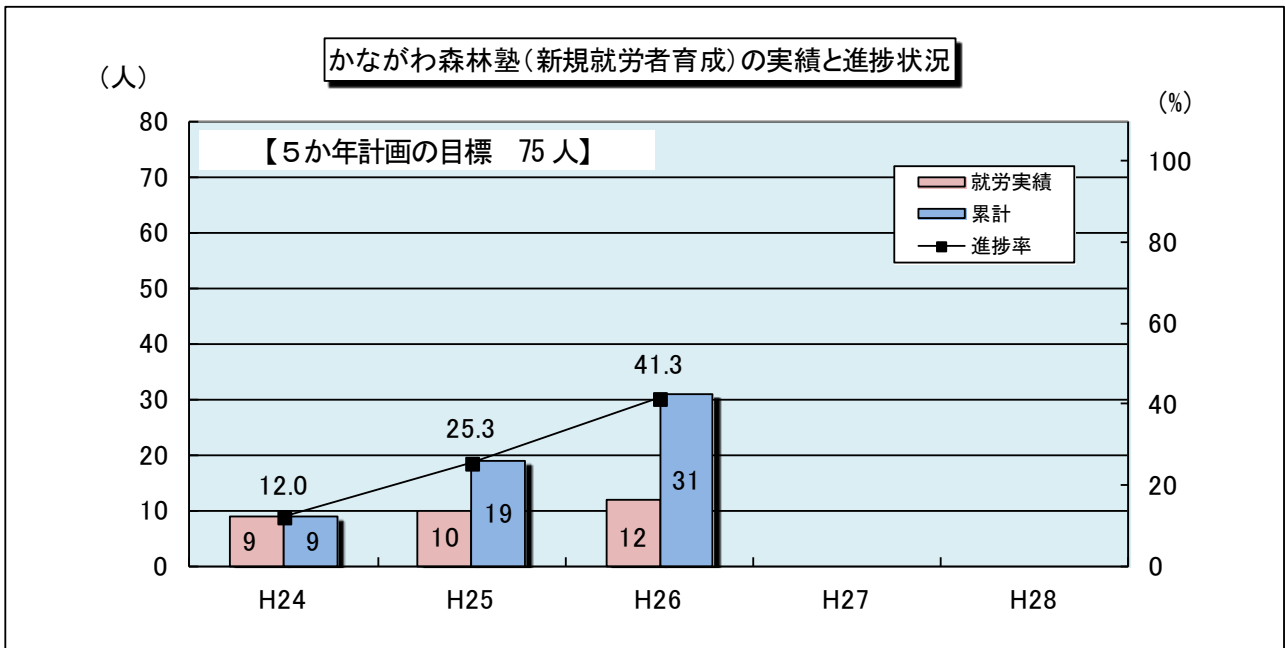


◇平成26年度は、着実に間伐等の整備を進め、2,400haを整備した。（進捗率59.1%）

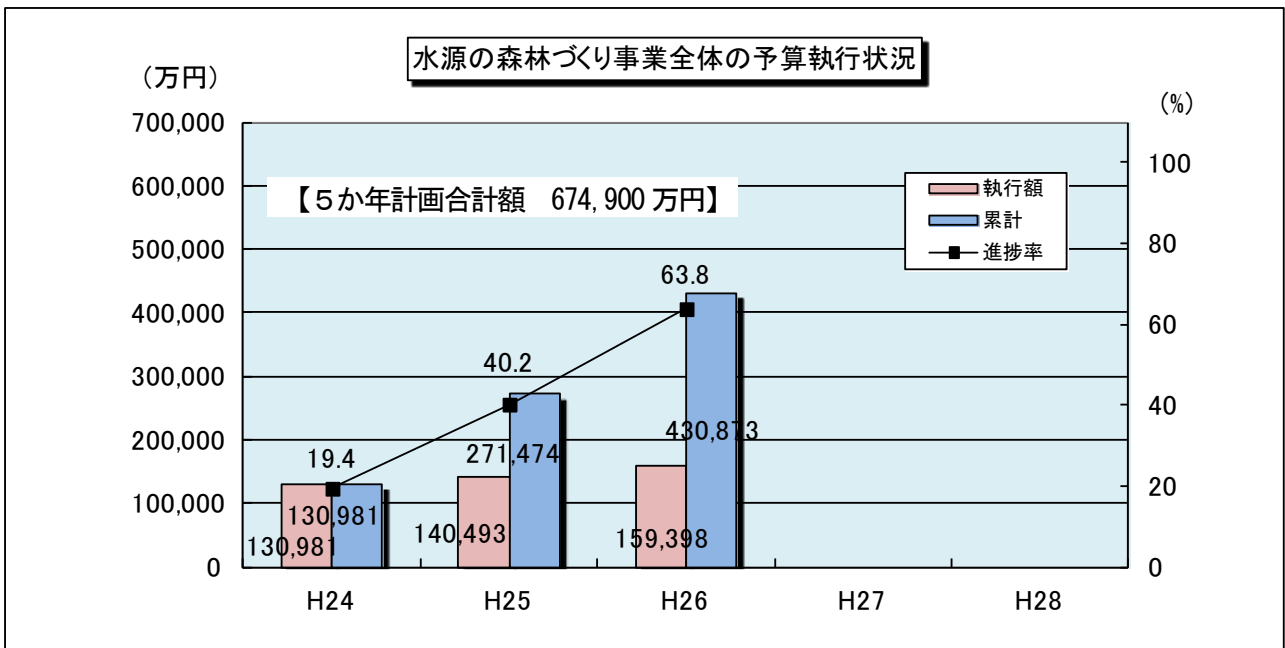
※ 一般会計分を含む。

【参考】1ha(ワカル) = 10,000㎡(100m×100m)

例えば、横浜スタジアムのグラウンド面積は13,000㎡ = 1.3haです。



◇平成26年度は、演習林実習コースの修了者のうち12人が林業会社等に就職した。(進捗率41.3%)



◇平成26年度は、15億9,398万円を執行した。(進捗率63.8%)

※ 一般会計分を含まず。

1 5か年計画に対する進捗状況

区分	5か年計画の目標	24年度実績	25年度実績	26年度実績	24～26年度累計 (進捗率)	27年度計画
確保事業	5,540ha	1,339ha	1,181ha	1,007ha	3,385ha (61.1%)	1,135ha
整備事業	11,067ha	2,034ha	2,105ha	2,400ha	6,539ha (59.1%)	2,477ha
かながわ 森林塾	75人	9人	10人	12人	31人 (41.3%)	15人

※ 確保事業及び整備事業については、一般会計分を含む。

※ 24～26年度累計は、協力協約から長期受委託に移行した面積(142.27ha)を差し引いているため、各年度の実績の合計とは一致しない。

2 予算執行状況 (単位：万円)

区分	5か年計画合計額 (年平均額)	24年度	25年度	26年度	24～26年度 累計 (進捗率)	27年度
予算額	674,900 (135,000)	145,925	150,267	162,274	—	189,215
執行額	—	130,981	140,493	159,398	430,873 (63.8%)	—

※ 一般会計分は含まず。

3 具体的な事業実施状況

(1) 確保事業 (実施主体：水源環境保全課、各地域県政総合センター)

区分	24年度実績	25年度実績	26年度実績	24～26年度累計
水源分収林	—ha	—ha	—ha	—ha
水源協定林	895.30ha	719.59ha	644.81ha	2,259.70ha
買取り(寄付含む)	29.31ha	44.67ha	18.58ha	92.56ha
長期受委託	184.91ha	205.68ha	237.95ha	628.54ha
協力協約	229.74ha	211.22ha	105.55	546.51ha
合計	1,339.26ha	1,181.16ha	1,006.89	3,385.04ha

※ 合計欄の24～26年度累計面積は、協力協約から長期受委託に移行した面積(142.27ha)を差し引いているため、各年度の実績の合計とは一致しない。

(2) 整備事業 (実施主体：各地域県政総合センター、森林所有者等)

区分	24年度実績	25年度実績	26年度実績	24～26年度累計
県による整備	1,484.83ha	1,526.46ha	1,811.34ha	4,822.63ha
長期受委託による整備	140.53ha	208.43ha	285.17ha	634.13ha
協力協約による整備	408.40ha	370.14ha	303.46ha	1,082.00ha
合計	2,033.76ha	2,105.03ha	2,399.97ha	6,538.76ha

(3) かながわ森林塾 (実施主体：森林再生課、各地域県政総合センター)

対象者	研修 コース	内 容 と 目 的	24年度 実 績	25年度 実 績	26年度 実 績	24～26年度 累 計
就 業 希 望 者 (就業前)	森林体験 コース	○森林・林業に関する体験学習、 座学 ・就業意識の明確化、就業の見 極め	修了者 21人	修了者 35人	修了者 26人	修了者 82人
	演習林実 習コース	○演習林での現場研修、座学 ・基礎技術の習得・体力の向上	修了者 15人 就職者 9人	修了者 16人 就職者 10人	修了者 20人 就職者 12人	修了者 51人 就職者 31人
中 堅 技 術 者	素材生産 技術 コース	○間伐材伐木、造材、搬出技術の 現場研修 ・間伐材搬出の促進、労働安全 衛生の向上	修了者 6人	修了者 5人	修了者 5人	修了者 16人
上 級 技 術 者	流域森林 管理士 コース	○森林・林業に関する実技指導、 座学、資格取得のための技能講 習 ・森林を総合的にマネジメント できる幅広い知識や技術を身 につけた技術者の養成	修了者 1人	修了者 3人	修了者 7人	修了者 11人
造園・土木 業者	森林整備 基本研修	○森林・林業に関する体験学習、 座学 ・他業種からの新規参入の促進 ・森林整備業務における技術水 準の確保	修了者 29人	修了者 35人	修了者 26人	修了者 90人

Ⅲ 事業の成果はあったのか（点検結果）

総括（案）

(1) 水源林の確保・整備

第2期5か年計画の5年間の目標事業量に対し、平成26年度までの3年間の累計で、確保事業では61.1%、整備事業では59.1%の進捗率となっており、概ね計画どおりの堅調な実績。

第2期からの新たな取組として、シカ管理と連携した森林整備を実施するとともに、確保森林の小規模、複雑化により確保に係る業務量の増大に対応するため、森林組合等が行う長期施業受委託による公的管理・支援を行い、私有林の着実な確保を推進。

また、平成25年度に「水源林整備の手引き」を改定し、広葉樹林整備では極力伐採を控え、植生保護柵の設置や土壌保全対策を行うなど、整備方針の見直しを図ったことは評価出来る。今後とも立地環境や土壌条件などの現場状況を踏まえた、きめ細やかな事業推進が求められる。

(2) かながわ森林塾

平成26年度までの3年間の累計で、演習林実習コースで51人が修了し、このうち31人が就職に至っており、第2期5か年計画の5年間の目標（新規就労者の育成75人）に対し、41.3%の進捗率となっている。事業目的に沿った実効性のある取組としていくには、就職後の就労条件等の把握が課題である。

(3) その他

水源環境保全・再生事業のあり方として、台風による崩壊地の整備等、緊急時の対応を図っていくことが重要な課題である。

○県民会議委員の個別意見

（平成25年度）

- ・ 本事業の目的と県の役割は、整備の手が入らない森林が増えすぎた状態を緊急避難的に県が管理しながら、県が管理しなくてもいい森林を増やすことであって、県の管理を拡大することではない。第2期の後半からは、この非常事態を乗り切った後をどうするかを検討し研究し、新たな手法を開発していく必要がある。
- ・ もし広葉樹林の整備手法が開発途上であるのであれば、それを県民に広く議論してもらう必要も感じられる。また委員が現場を理解する上でも、整備の手引きを公開し、広く議論を起こすことが必要ではないか。そこに鹿が多いのであれば、思い切って柵で囲えばいいし、同時にそれ以外の対策技術の開発も進めるべきである。今後は、最小限の手入れで効果が上がっていないなど、改善する現場の洗い出しや、手直しの計画が必要である。
- ・ 20年間の事業が終了するまでには、公的管理の後を引き継いで、自立して整備を行う森林所有者が出てきやすいような環境を整える配慮が必要である。県による公助が地域に芽生えた活動を阻害し、あるいは自助・互助の意欲を奪うことがないように、森林所有者側からの解約条件の緩和を検討する必要がある。
- ・ 県が前面に出て森林整備を行うことで、多くの試行錯誤と共に、手法の開発が進んでいくことはよいことであるが、それをどう地域や森林所有者に還元し、最大限活かされるかを考えると、現行の入札方式は必ずしも適した方法であるとは言えず、今後は林家自身の施業への参加のあり方が課題になる。
- ・ モニタリングの質的指標が、「森林が適正に手入れされている状態」とされているが、人工林と広葉樹林では、「適正な手入れ」とその「状態」はおおのずと異なるはずであり、現場で施業にあたる伐採業者や現場担当者に対し、目標とする森林の状態や指標を明確に示していく必要がある。
また、広葉樹林は、生物多様性の保全の観点から、つる植物や低木林の伐採は最小限にとどめ、特に急傾斜地や北斜面では伐採は行わないなどの配慮が求められる。
- ・ 広大な面積の水源林が確保され、整備されつつあるのは評価できるが、水源林の大半は契約期間があり、それが満期を迎えた後はどうなるのが心配である。かながわ森林塾を修了した人材が未永く林業で活躍していくには確保された水源林の存在が欠かせず、そのような観点からも長期施業受委託のような長い期間にわたって森林の面倒が見ていけるシステムが必要である。
- ・ 森林塾における女性の参加は平成24年度からであるが、人数は少ないものの、平成24・25年度2年連続で1人も残っていない（男性がやめる率は低い）。現在全国で自伐型林業に参入する女性は「林業女子」と呼ばれ、全国には週末林業活動グループが次々にできている。戦略的な森林経営の面からも、林業に女性の視点は不可欠であり、女性職員の配置は不可欠である。
- ・ 森林塾は、県からの発注最盛期に必要な400人の労働力を目標として開講しているが、林業会社はこれまでの卒業生の受け入れによって、すでに若い世代への交代が完了し、これ以上の常用労働力を受け入れる余力はない。次の時代に向け、今後の塾のあり方の議論が必要である。
- ・ 本来林業は「半農半林」であれ「半漁半林」であれ、自分の裁量と判断によって広く兼業で経営が行われて

きたが、雇用・労働力・常用(フルタイム)という今の森林塾の形態は、そのよさを打ち消してはいまいか。超過課税後に求められる人材は、被用者ではなく、森ともう一つのフィールドを行き来する経営者であり、森林塾も、付加価値の高い経営者育成を視野に入れて、土日集中型など多様な働き方に対応する形態に移行していくことが求められる。

- ・ IT・ICTの遅れが、神奈川県の実業関係者の課題であり、川上と川下、横の関係を結ぶ上で広く情報を得ることは欠かせない。森林塾は、彼らが生きていく上で必要な技術を身につけられる場であって欲しい。
- ・ 仕留めた鹿を下す作業は高齢化した狩猟者の負担は大きく、森林組合の職員の間にも、それを補うためにも、総合的に森林を管理していく上でも、罠の免許の取得機会を増やして欲しいとの要望があり、森林塾でも、罠の免許取得支援は必要である。
- ・ 森林塾生はほとんどが無職であることを考えると、研修後半は就労した場合と同じペースで研修し、カリキュラムは同じでも早めに研修を修了させるような研修日程の見直しが必要ではないか。
- ・ 後発の他県には、先行した県のよいところも悪いところも検証できる優位性があり、施策の見直しに当たっては、全国の事例を研究し、後発県の良い点を学ぶことが大切である。
- ・ これまでの取組における不足点は、森林で働く人の後継者がどれだけ増えたかの視点であり、20年後が終わったときに、何人が育っていれば、あるいは何人が事業を始めていれば、何人の後継者が生まれればこの状態は解消して、それに向けてどう人材や産業を育成したり、仕組みをつくったりすることが可能なのかを示すことが問題の解決になる。

(平成24年度)

- ・ これまでの事業モニターで、目標林型に向けた施業方法に対して、識者からより効果的なやり方が他にもあるのではないかという指摘が少なからずあった。前例が乏しく地主の意向もあるので慎重に進める県の姿勢も理解出来るが、貴重な水源の森林の将来に影響することなので、実験林を設定して試行するなど、目標林型への誘導により適した施業手法を模索すべきで、そうした研究の場を設けることを提案する。
- ・ 間伐が進み、手入れされた森林が目立つようになってきていることは県民目線でも分かり、評価出来る。全体計画20年間の半ばに近づくに従い、さらにそのことが顕著になると思われるが、計画期間満了後、または整備後の将来の検討を念頭に入れる時期になっていることも留意していただきたい。
- ・ モニタリング結果について、その内容、形式が評価する上で十分とは言えず、モニタリング方法の改正が検討課題である。今後、事業の評価及び報告を行うための新しい調査として、全ての整備箇所について、①整備直前の林相(林況)、②整備内容(整備を繰り返したらその履歴)、③整備直後の林相、④整備後(3~5年後)の林相、を台帳として記録し、基礎データの収集を行う必要がある。
- ・ 平成24年度調査結果からは、植生保護柵は植被率の増加に効果があると認められるが、現存量や土壌流出、シカについては判定が困難であり、結果として間伐、整備の効果は読み取れない。
- ・ モニタリングの指標として用いる開空度の基準については、事業を実施してどのように植生が変化し、回復したかの結果に基づき設定する必要がある。
- ・ 施策の企画や実施のあらゆる段階において、そこに女性の視点があるか、女性が水源地域に魅力を感じるようになるか、という視点による点検が求められる。
- ・ 森林整備状況については、例えば航空写真を活用するなど視覚に訴える情報を提供し、県民に分かりやすく説明していくことも必要である。
- ・ 森林塾は、森林の将来を切り拓く人材を育成する以上、平成39年度以降も視野に入れて森林と林業を目指す姿と、そこに求められる人物像を明確にする必要がある。また希望者の間口を広げるためには、土日集中コースの開設を検討すべきである。
- ・ 森林塾は、総合的に森林を支える担い手の育成の場とし、シカなどの野生生物についての知識や、狩猟免許を取得出来るような指導も必要である。特に、整備した森林がシカの食害にあう現状を自ら打開出来るようになれば現場の意欲を向上させ、シカ肉や毛皮を臨時収入とすることも可能である。
- ・ 林業会社の多くは零細で、受け身で余裕のない経営になっているのではないか。森林塾の卒業生には、そうした現場の現状を自ら打開し、将来の見通しを立てることが求められることから、指導内容に組み込む必要がある。
- ・ 労働力の定着の観点からも、林業事業体の安定的な受注体制の確保を図るため、森林整備業務の包括的な発注の拡大を検討していただきたい。
- ・ 戦略的に森林を考える上では、女性の視点も欠かせない。森林塾運営委員会や森林塾にも戦略的に女性を配置して、女性が活動や相談がしやすい体制を備える必要がある。

1 点検・評価の仕組み

水源環境保全・再生施策の各事業の実施状況について検証するため、点検・評価の仕組みに基づき、①事業進捗状況、②モニタリング調査結果、③事業モニター意見、④県民フォーラム意見の4つの視点から評価するとともに、総括コメントを作成して点検を行った。

2 事業進捗状況から見た評価

水源の森林づくり事業の平成26年度実績（累計）の進捗率は、①確保は61.1%、②整備は59.1%であった。

また、③かながわ森林塾（新規就労者育成）の平成26年度実績（累計）の進捗率は41.3%であった。

5年間の数値目標を設定している事業であるため、達成状況は、①確保はAランク、②整備はBランク、③かながわ森林塾はCランクと評価される。

<5年間（平成24～28年度）の数値目標を設定している事業>

平成26年度の実績（累計）	ランク
目標の60%以上	A
目標の48%以上60%未満	B
目標の36%以上48%未満	C
目標の36%未満	D

3 事業モニタリング調査結果

(1) モニタリング実施状況

水源の森林づくり事業は、平成9年度から実施し、19年度の水源環境保全税の導入により拡充されている。事業内容は同様であるため、従前の箇所を継続してモニタリング調査している。

<実施概要>

◇ 森林整備箇所50地点の ①植生 ②土砂移動量 ③光環境 を5年ごとに調査し、整備効果を検証。

この事業は、荒廃の進む水源の森林エリア内の私有林の適切な管理、整備を進め、水源かん養など森林の持つ公益的機能の高い「豊かで活力ある森林」を目指すものであり、量的には確保面積及び整備面積を指標とし、質的には「森林が適正に手入れされている状態」を指標とし、中期的に把握して、評価する。

質的指標の「森林が適正に手入れされている状態」を把握するために、①植生 ②土砂移動量 ③光環境を、次のモニタリング調査により把握する。

なお、長期的な施策効果の把握については、「11 水環境モニタリング調査の実施」における「①森林のモニタリング調査」の対照流域法等による森林の水源かん養機能調査や人工林整備状況調査を行い、森林の水源かん養機能等を把握する。また、森林の公益的機能については、既に発表されている研究結果等も参考とする。

(1) 項目 ①植生 ②土砂移動量 ③光環境

(2) 手法 代表地点に観測施設（植生保護柵・土砂移動量測定枠）を設置

(3) 頻度 5年ごとに調査

(4) 調査実施主体 県自然環境保全センター

(5) モニタリング調査地の設定

- ・ モニタリング調査地は、針葉樹林、広葉樹林のバランスを考慮して、次の表に示したスケジュールで平成14年度より箇所の選定と整備直後の状態調査を進めてきた。
- ・ 平成19年度に50地点計140試験区の選定が終了し、平成20年度にはモニタリング地点の第1回目の状態調査が終了した。
- ・ 第1期5か年では39地点で実施し、第2期初年度の平成24年度で2回目のモニタリングが終了した。
- ・ 現在3回目の調査を実施中である。

・ 水源林整備モニタリング調査地の年度別設定状況

地区	H15	H16	H17	H18	H19	H20	小計(内広葉樹林)
県央	1(1)	3(3)	2(1)	2(1)	1	1(1)	10(7)
湘南	1(1)	0	1(1)	2	2(2)	3(1)	9(5)
西湘	0	0	0	1	3	2	6
足上	0	4(3)	2(2)	2(1)	3	2	13(6)
県北	1	0	2(2)	2(1)	4(2)	3	12(5)
年度計	3(2)	7(6)	7(6)	9(3)	13(4)	11(2)	50(23)

モニタリング調査地の位置



調査地点の記号 (H●●-▲-■) の説明

H●● → 私有林を確保した年度

▲ → 公的管理の手法

分：水源分収林 協：水源林整備協定 育：水源林育林協定 立：水源立木林 寄：水源公有林

(2) モニタリング調査結果

<調査結果の概要>

- ・ 下の図はシカの生息状況を考慮して試験地を3区分（丹沢、小仏・箱根、対照区（丹沢の植生保護柵内））して、2時点の下層植生の現存量*（H19～21）と（H23～26）を示したものである。
- ・ 人工林の現存量は丹沢と小仏・箱根でほぼ同程度であり、時点間の比較では両地域ともにやや増加傾向を示したが、現状でほぼ飽和状態と考えられる。
- ・ 一方、広葉樹林の現存量は、丹沢と箱根（小仏には広葉樹林の試験区無し）で大きく異なり、丹沢では箱根の11%の現存量であった。
- ・ また、丹沢の広葉樹林の現存量は丹沢の人工林の15%程度であった。
- ・ 丹沢の人工林で現存量に寄与していた植物はオオバノイノモトソウやマツカゼソウといったシカの不嗜好性植物であった。

※現存量：単位面積あたりの乾燥重量。ここでは高さ1.5mまでを対象とした。

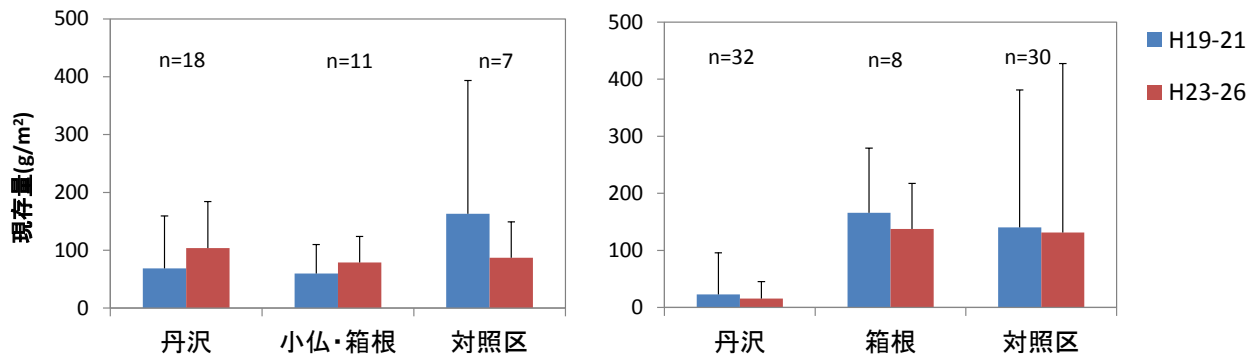


図 スギ・ヒノキ人工林（左）と広葉樹林（右）における2時点の下層植生の現存量
nは試験区数。



写真 オオバノイノモトソウ（左）とマツカゼソウ（右）

4 県民会議 事業モニター結果

事業モニターの実施概要を記載するとともに、実施結果として事業モニターチームがまとめた「事業モニター報告書」の総合評価コメント（抜粋）を記載している。（「事業モニター報告書」の全体については(P13-26～)に記載。）

平成24年度	<p>【日 程】 平成24年11月7日(月)</p> <p>【場 所】 山北町谷ケ字鳥手山</p> <p>【参加者】 9名</p> <p>【テーマとねらい】 森林の持つ公益的機能を高度に発揮しうる森林として整備できているかをモニターする。</p> <p>【事業の概要】 人工林については間伐を行い、立木の間隔をあけて、土地本来の広葉樹が生長できる条件を整え、スギ・ヒノキと広葉樹が混成する「針広混交林」に誘導する。 広葉樹林は、受光伐や土壌保全工を実施して下層植生を増やし、土地本来の多様な草木が生える「活力ある広葉樹林」を育成する。</p> <p>【総合評価コメント】 全体的には、当該事業の必要性は十分理解しながらも、以下の点について意見や検討の必要性を述べている。</p> <p>①水源の森林の森林施業の有り方は、素材生産をベースにした林業技術とは別の形で有るべきだろうということ。水源保全に不必要な作業は止めるべきだし、新しい技術があつて良い。</p> <p>②水源林の協定が終了した後も、豊かな水源林で有り続けるために、もっと所有者の立場や考え方にスポットライトを当てるべきではないか。</p> <p>③丹沢の山の地形や土壌に適した施業方針の採用。</p> <p>④ha 当たり相当な金額を投入する神奈川の水源林は、20年後にそれに相応の価値があつてほしい。</p>
	<p>【日 程】 平成24年12月6日(木)</p> <p>【場 所】 相模原市中野地区</p> <p>【参加者】 7名</p> <p>【テーマとねらい】 森林の持つ公益的機能を高度に発揮しうる森林として整備できているかをモニターする。</p> <p>【事業の概要】 水源協定林であり、目標林型は針広混交林および活力ある広葉樹林である。 育林方針としては、スギ・ヒノキ林は適正な密度管理を行い針広混交林へ誘導する。広葉樹林は枯損木、傾斜木を中心とした受光伐を行い下層植生の導入を促す。また必要箇所土砂の流出や浸食を抑えるための丸太柵工・丸太筋工および森林整備・管理に必要な径路を設置する。</p> <p>【総合評価コメント】 地権者の意向重視は大切であるが、「水源の森林」作りと木材生産のための「林業や里山の整備」とは似て非なる施行である。 人工林から天然林への移行は未だ確立されておらず、試行錯誤の段階にある。現状で良い施行に見えても、人手を介入しなくても良い森になるかどうかは不透明だ。この施業における本当の意味での評価は、次世代に託すしかない。 我々に出来るのは、今最善と思われる施行をし、地権者・地域住民・行政が一体となって真剣に考え事業に取り組む事である。</p>

平成25 年 度	<p>【日 程】 平成25年8月26日(月)</p> <p>【場 所】 秦野市寺山、清川村煤ヶ谷</p> <p>【参加者】 9名</p> <p>【テーマとねらい】 第2期から開始した森林整備とシカ管理の一体的取組について、24年度より配置されたワイルドライフ・レンジャーの活動を中心にモニターする。</p> <p>【事業の概要】 管理捕獲を実施してきた箇所周辺で生息密度が上昇し、森林整備効果が十分に発揮されない状況となっていることから、水源の森林づくり事業などの森林整備地及びその周辺地域で「生息環境整備の基盤づくり」を目的とした管理捕獲を行う。また、森林施業とシカ捕獲の連携を試行し、モニタリングによって効果を検証する。</p> <p>【総合評価コメント】</p> <ul style="list-style-type: none"> ・森林整備と管理捕獲の一体的取組は評価できる。 ・保管小屋の設置やモノレールの整備等 WLR (ワイルドライフ・レンジャー) 事業を強化するべき。 ・WLR3名では効率・効果に改善の余地がある。 ・森林塾とより強固な連携が必要である。 ・今後、モニタリングデータの解析や事業成果を継続的に注視していく必要がある。 ・狩猟師減少から WLR は必要だと考えられるが、WLR を安易に税金で賄う方法を取りたくない。検討が必要。
	<p>【日 程】 平成25年11月29日(金)</p> <p>【場 所】 山北町世附、山北町山市場</p> <p>【参加者】 8名</p> <p>【テーマとねらい】 水源の森林づくり事業において、水源地域である山北町(西丹沢地域)が地質的な状況(スコリア層)によって、山腹崩壊が起きやすい水源林があるという課題に対し、山腹崩壊した2箇所の現場をモニターする。</p> <p>【事業の概要】</p> <p>○山北町世附 水源の森林づくり事業の事業地として1回目の森林整備が終了したが、平成22年台風9号により山腹崩壊した。治山工事による対応について検討したが、保全対象がないなど費用対効果が小さいため、優先順位が低く、治山工事による復旧は見込めない状況となっている。</p> <p>○山北町山市場 水源の森林づくり事業の確保予定地として測量していたが、平成23年台風15号により確保予定地の一部に山腹崩壊が発生したことから、崩壊地については確保予定地から除外した。崩壊地については保全対象があることなどから治山事業により対応中。</p> <p>【総合評価コメント】</p> <ul style="list-style-type: none"> ・治山事業は、道路や人家、施設が現場近くに存在する場所が優先されるとのことであるが、スコリア崩壊地では森林整備と治山事業が一体的に進められるべきである。 ・水源の森林を治山工事で守ることは、県民の利益に十分かなうと考えられるので、早急な土壌流出の修復事業を実施するなど、県の踏み込んだ対応を望む。 ・治山工事という既存の事業に水源環境保全税を使うことの是非は、導入当時のことを考えると難しい問題であるが、水源環境保全税の原点に立ち戻り、税の導入によって事業の進捗率アップ、事業効果が高まるのであれば、活用してもよいのではないかと。 <p>なお、活用にあたっては、水源林整備事業の成果がでないところや、今後の台風や豪雨で、スコリア被害の拡大が予想される場所など、試験的・限定的に実施することとしてはどうか。</p> <ul style="list-style-type: none"> ・これを機会に、今後の森林管理について、県民や森林所有者の意識に働きかけることができればよいと考える。

平成 26 年 度	<p>【日 程】 平成 26 年 10 月 28 日 (火)</p> <p>【場 所】 南足柄市矢倉沢、足柄上郡山北町中川、山北町神尾田、山北町山市場</p> <p>【参加者】 10 名</p> <p>【テーマとねらい】</p> <p>水源の森林づくり事業について、シカの影響の小さい地域と大きい地域の広葉樹林の森林整備という課題に対し、2か所の現場をモニターする。</p> <p>水源地域である山北町が地質的な状況（スコリア層）により山腹崩壊が起きやすい水源林があるという課題に対し、2か所の現場をモニターする。</p> <p>【事業の概要】</p> <ul style="list-style-type: none"> ○ 南足柄市矢倉沢 <p>林内で生育している広葉樹を維持し、より良好な状況とするため、被害木や危険木の整理を実施する。また、既にシカの生活痕跡が見られるようになっており、今後シカによる植生への影響が拡大し、当該契約地でもシカの採食等による影響が危ぶまれる場合は、植生保護柵の設置を検討する。</p> ○ 山北町中川 <p>シカの生息頭数が多い地域のため、次回以降の整備では植生保護柵内の植生の繁茂状況等を確認しながら、必要に応じて植生保護柵の追加設置を検討する。</p> <p>針葉樹については、照度の推移を見ながら定性間伐を進め、針交混交林に誘導する。</p> ○ 北町神尾田 <p>当該地域は劣勢木が多いが、スコリア地質の流出が認められるので、間伐率を 30%に抑える。次回以降の整備は風倒木被害防止に留意し、目標の成立本数に向けた整備を行う。</p> <p>また、スコリア崩壊箇所については、丸太柵工、鋼製土留工及びふとんかご工で土砂移動を抑える。崩壊により開けた場所は、シカの生息地となる可能性が高いので、植生保護柵を施工し、植生の回復を図る。</p> ○ 山北町山市場 <p>崩壊地は平成 25 年度に治山工事として実施中。周辺の森林は水源林として確保しており、治山工事終了を待ち、平成 26 年度に 1 回目の整備を行う予定。</p> <p>【総括意見】</p> <ul style="list-style-type: none"> ・ 土木事業には水源環境保全税の活用が制限されているため、土壌流失が発生していても対策が進まないことは問題であり、見直す必要がある。 ・ 水源環境保全税を導入するための理論づけをきちんと行い、水源涵養機能が失われる恐れのある水源林での土壌流出対策を次期計画の中に盛り込むよう希望する。 ・ これまでの試行錯誤の結果を県民に開示し、広く議論を重ね、手直し計画を策定して発表し、水源地域の負託に応えなければならない。 ・ 広葉樹林の整備手法開発は、そこが人工林にならなかった訳を考えて。 <p>林業に不向きな土壌で且つシカも多い森林では、最初から広く囲うことが優先されるべき。</p> <ul style="list-style-type: none"> ・ 薪の活用と地域参加、森林学習を組み合わせた人工林整備。後継者育成の観点からも、地域の子どもや住民に森林整備の楽しさを伝え、より多くの人の参加を促すことに活用すべきである。 <ul style="list-style-type: none"> ・ 水源環境保全税を活用している事業の成果には、治山事業など目に見えて残るハード（設備の建設）な部分と、シカの密度調査要領、シカの管理捕獲要領や広葉樹の水源林整備マニュアルのようなソフトの部分がある。水源環境保全税活用の中で得られたソフトの成果は、是非次世代へ引き継ぐつもりで、整理しまとめてもらいたい。なお、ソフトの成果には2種類あると考える。つまり、一つ目は実証実験結果や森林整備マニュアルのような技術的なノウハウや要領書の類、二つ目は行政や制度的なもの、つまり市町村や他県、国との広域にわたるあるいは行政単位をこえた情報共有や連携体制。 <p>ソフトの次世代への継承があつてこそ、水源環境保全税の効果が世代を超えて最大化されたといえると思われる。</p> <ul style="list-style-type: none"> ・ 水源環境を保全するための財源の出处がもっと簡素化できれば、もっとすんなり森林を守
--------------	---

れるのではと思う。

- ・ 山へ行く機会のない県民に今の状況を実際に目で見て頂くことが、水源環境の保全とそれに対応できる税の必要性を説明するためにも必要なこと。
- ・ 矢倉沢の受光伐。現地の中間層の木が少ない事が気になった。以前の広葉樹林整備マニュアルに沿った為かは不明だが。
- ・ 矢倉沢水源林でも、丹沢山地での初期のシカ対策事例を参考にして食圧による被害拡大を防止する対策が急務である。
- ・ スコリア層は簡易工作物による土壌流出防止策では、効果ある対策が不可能と感じた。治山事業との併用で水源涵養林としての機能を復元する必要があると思われる。人工林の荒廃と近年増加傾向にある集中豪雨による浸食崩壊が懸念されるため、土壌緊縛力が低下したスコリア層の治山対策を事業内容として位置付ける必要がある。12 の特別対策事業を進める中で得られたスコリア層の崩壊などの課題については土木工事（治山事業）の財源として使うことを理論的に再提案していく必要があると思う。
- ・ 間伐や枝打ち等の森林整備を行う上では除伐が必要だと考えている。間伐では木を伐倒した後には枝払いや玉切り・整理を行うが、その際に伐倒木の下敷きになった灌木が跳ね上がり、思わぬ怪我につながる。
- ・ 水源環境税の使い方は費用対効果も含め実状に即した活用方法も視野に入れるべきではないかと感じた。これまでは荒廃した山林の整備等の事業に特化しているが、今後は「水源環境税」の活用の際に、未来を見越した施策を含め、切り口や見方を変えた総合的な見直しの時期に来ていると思う。

5 県民フォーラムにおける県民意見

（「県民フォーラム意見報告書」等（P13-1～）に記載。）

6 前年度の点検結果報告書（第2期・平成25年度実績版）を踏まえた取組状況について

【凡例】 点線下線：平成25年度実績版で対応済み

実線下線：平成25年度実績版で新たに記載された課題

前年度の点検結果報告書（第2期・平成25年度実績版）の総括	取組状況
<p>(1) 水源林の確保・整備 第2期5か年計画の5年間の目標事業量に対し、平成25年度までの2年間の累計で、確保事業では45.5%、整備事業では37.4%の進捗率となっており、概ね計画どおりの堅調な実績。 第2期からの新たな取組として、シカ管理と連携した森林整備を実施するとともに、確保森林の小規模、複雑化により確保に係る業務量の増大に対応するため、森林組合等が行う長期施業受委託による公的管理・支援を行い、私有林の着実な確保を推進。 また、平成25年度に「水源林整備の手引き」を改定し、広葉樹林整備では極力伐採を控え、植生保護柵の設置や土壌保全対策を行うなど、整備方針の見直しを図ったことは評価出来る。<u>①今後とも立地環境や土壌条件などの現場状況を踏まえた、きめ細やかな事業推進が求められる。</u></p> <p>(2) かながわ森林塾 平成25年度までの2年間の累計で、演習林実習コースで31人が修了し、このうち19人が就職に至っており、第2期5か年計画の5年間の目標（新規就労者の育成75人）に対し、25.3%の進捗率となっている。<u>事業目的に沿った実効性のある取組としていくには、就職後の就労条件等の把握が課題である。</u></p> <p>(3) その他 <u>水源環境保全・再生事業のあり方として、台風による崩壊地の整備等、緊急時の対応を図っていくことが重要な課題である。</u></p>	<p>① 改定した「水源林整備の手引き」を基本として、林分や土壌の状況等を踏まえた上で、目標林型に向けた整備に取り組んでいる。</p>

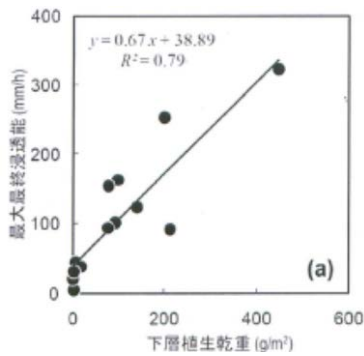
【参考】森林の水源かん養機能

森林に降った雨は、いったん地中にしみこんで、少しずつ時間をかけて下流に流れ出ていきます。このため、雨の降らない時も川の水は枯れることなく流れ、豪雨のときも下流に流れ出る水が一度に集中せず、時間をかけて流れていきます。また、森林は窒素などを養分として成長するため、森林から下流に流出する水の窒素濃度は低くきれいな水になります。

森林で、このような機能が発揮されるためには、森林でつくられる豊かな土壌とその土壌を覆う植物や落葉、さらに急な斜面でも土壌層を支える樹木の根系が特に重要です。

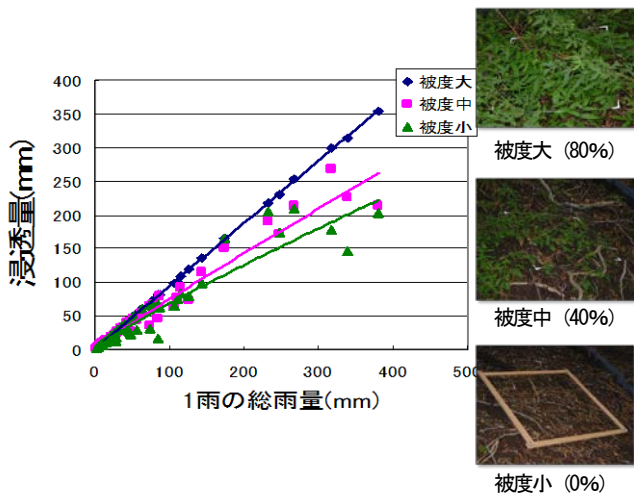
森林土壌の水のしみこみややすさと地表の状態

森林の土壌では、植物や落葉による地表面の被覆率が高いほど浸透能は高くなる。



人工林の下草の量と浸透能の関係

「人工林荒廃と水・土砂流出の実態」 恩田編 (2008)




ブナ林の地表面の被覆状態と浸透能

「丹沢の自然再生」 木平ほか編 (2012)

森林に降った雨水のゆくえ

森林に降った雨は、地中にしみこみ地下水となってゆっくり川に流出したり、木の根に吸い上げられて木の葉から蒸散する。

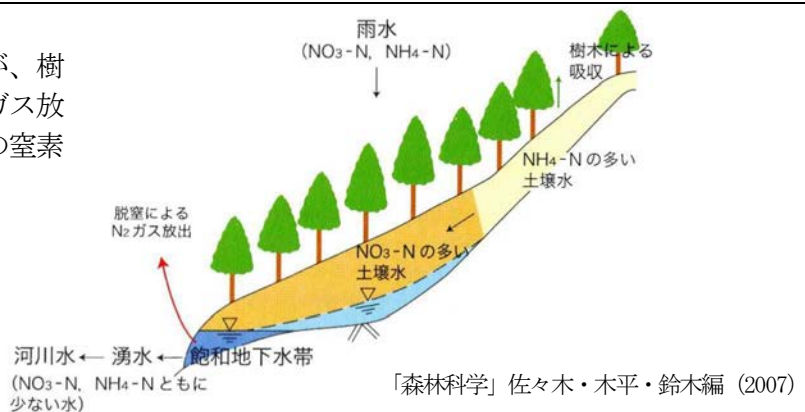


東丹沢大洞沢における2010年の水収支

東京大学の観測・解析結果より

森林の斜面における窒素の循環

森林の土壌水の窒素濃度は高いが、樹木による吸収や地下水帯での窒素ガス放出などにより、下流に流出する水の窒素濃度は低くなる。



「森林科学」 佐々木・木平・鈴木編 (2007)

2 丹沢大山の保全・再生対策

I どのような事業か

【事業の概要】

土壌流出防止対策を行うとともに、中高標高域でのシカ捕獲、ブナ林の調査研究や県民協働による登山道整備事業等の取組を実施。

【第2期5か年の新たな取組】

シカの採食により依然として林床植生の衰退が見られ、また、森林整備を行った箇所においても林床植生の生育が阻害されるなど効果が十分に発揮されないことが課題となっていた。新たな取組としては、これまでにシカ捕獲を実施していなかった高標高の山稜部や、中標高の水源林整備箇所及び周辺地域での管理捕獲を実施するとともに、事業効果を検証するための生息環境調査等を実施する。

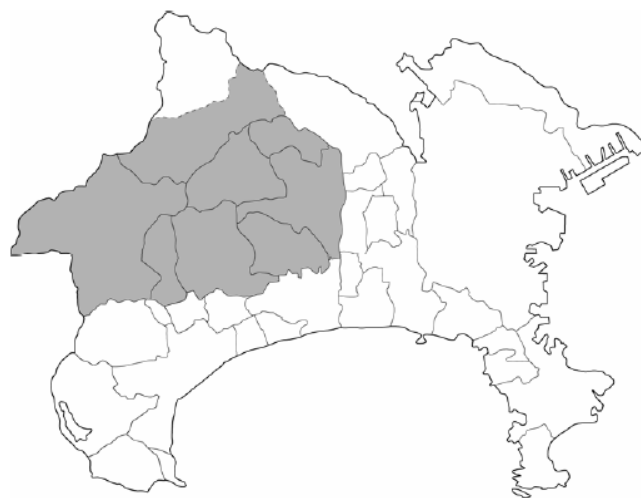
1 ねらい

水源かん養や土壌流出防止、生物多様性の保全などの観点から、水源保全上重要な丹沢大山地域において、丹沢大山自然再生計画と連携してシカの採食による植生後退、またこれに伴う土壌流出を防止するために、中高標高域でのシカ捕獲を行うとともに、土壌流出対策や、衰退しつつあるブナ林の調査研究、この地域における県民連携・協働事業に取り組む。

2 目標

依然としてシカの採食による植生後退が続く丹沢大山の中高標高域において、土壌流出対策として、「施策大綱」の計画期間である平成38年度までに延べ234haの整備やシカ捕獲等を行う。

丹沢大山自然再生計画の対象地域



3 事業内容

① 中高標高域でのシカ捕獲及び生息環境調査の実施

	第2期5年間
シカ管理捕獲の実施	県がシカ管理捕獲を実施している地域（丹沢大山国立公園・県立自然公園の特別保護地区・特別地域）のうち、これまでにシカ捕獲を実施していなかった高標高域の山稜部や、中標高の水源林整備箇所及び周辺地域での捕獲を実施する。
ワイルドライフ・レンジャー（※）の配置	管理捕獲に際して、専門的な知識・能力を有するワイルドライフ・レンジャーを配置して実施する。
生息状況・生息環境・個体分析等モニタリングの実施	管理捕獲の事業効果を検証するため、シカ生息状況、生息環境（植生回復等）、個体分析等のモニタリングを実施する。

※ワイルドライフ・レンジャー：野生生物管理に関する専門的な知識・経験を有する専門者

② 土壌流出防止対策の実施

シカによる植生影響を受けてきた東丹沢だけでなく、西丹沢においても土壌流出が生じ始めていることから、第1期計画に進めた組み合わせ土壌流出防止工法の成果を生かし、土壌流出対策を必要な箇所に実施する。

	第2期5年間
面積	50ha

③ ブナ林等の調査研究

ブナ林生態系と大気も含めた生育環境のモニタリング継続とブナ林を枯死に至らしめるブナハバチ大発生機構解明研究の強化とともに、ブナ林再生のための大規模ギャップ森林再生試験を行う。

④ 県民連携・協働事業

「丹沢大山自然再生基本構想」に基づき実施される登山道整備や山のごみ対策、環境配慮型トイレへの転換など県民連携・協働活動について、県民と行政の連携を図る仕組みを構築しつつ、活動を促進する。

4 事業費

第2期計画の5年間計 12億8,400万円（単年度平均額 2億5,700万円）

うち新規必要額 12億8,400万円（単年度平均額 2億5,700万円）

※ 水源環境保全税により新規に取り組むこととなった事業

II 平成25年度（5か年計画3年目）の実績はどうだったのか

【事業実施箇所図】（平成19～26年度実績） ※地図を作成次第更新します



◇ 県民連携・協働事業では、登山道の補修活動を「大倉尾根線」(H20～)、「鍋割山稜線」(H23～)、「二俣鍋割線」(H23～)、下社大山線 (H25～)、表尾根線 (H26～) の5路線について実施中。

シカ管理捕獲は、これまで捕獲を実施していなかった丹沢地域の中高標高域で実施。

【 事業を実施した現場の状況 】

土壤保全対策工事



土壤保全対策工事で設置した植生保護柵。シカによる採食を防ぎ、植生を回復させる。
写真は、山北町中川に設置した植生保護柵。

薬剤注入によるブナハバチ防除試験（厚木市）



樹幹に注入した薬剤が、水の吸上げに伴い葉に到達することにより、幼虫を防除する技術を開発する。

県民連携・協働事業（表尾根線）

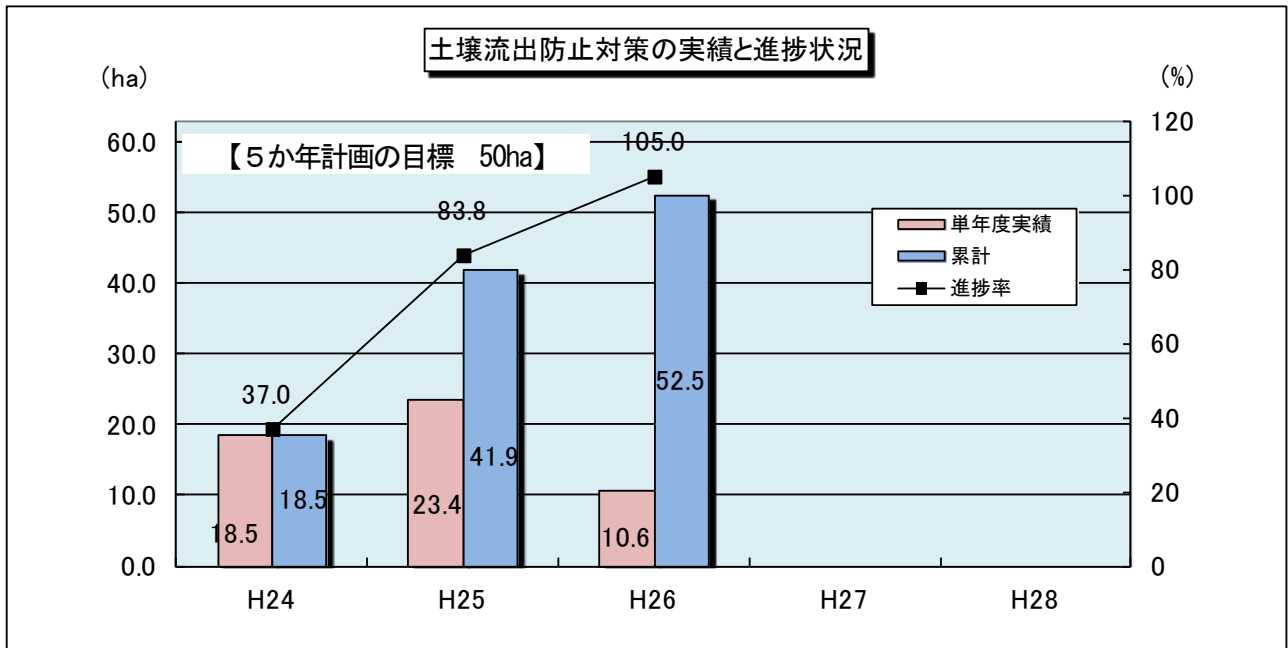


協定締結団体は、登山道補修に必要な資機材の提供を受け、ボランティアによる登山道の維持管理を実施する。

大規模ギャップ森林再生試験地（竜ヶ馬場）



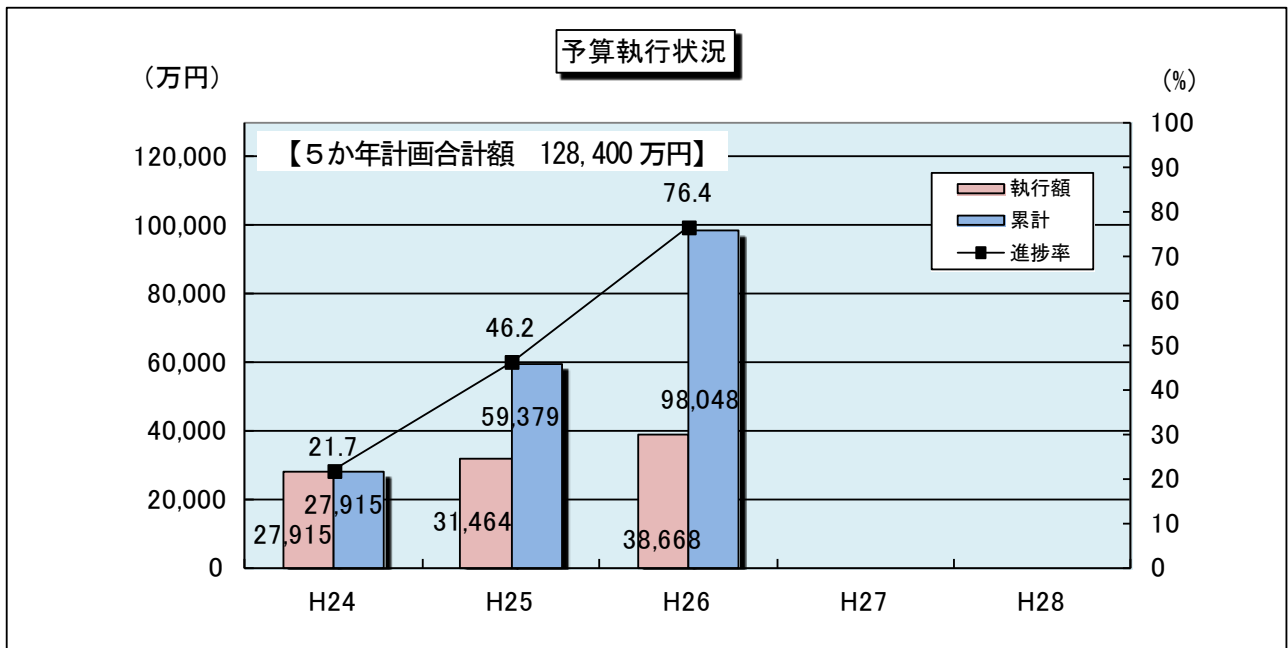
樹木が集団枯死した場所において、柵の有無とササの刈り払い、播種を組み合わせた試験を行い、森林再生の可能性を把握する。



◇平成26年度は、着実に土壌流出対策工事を進め、10.6haを整備した。（進捗率105.0%）

【参考】1ha (ワタール) = 10,000㎡ (100m×100m)

例えば、横浜スタジアムのグラウンド面積は13,000㎡ = 1.3haです。



◇平成26年度は、3億8,668万円を執行した。（進捗率76.4%）

1 5か年計画に対する進捗状況

区分	5か年計画の目標	24年度実績	25年度実績	26年度実績	24～26年度累計(進捗率)	27年度計画
土壌流出防止対策	50ha	18.5ha	23.4ha	10.6ha	52.5ha (105.0%)	7.7ha

2 予算執行状況(単位:万円)

区分	5か年計画合計額 (年平均額)	24年度	25年度	26年度	24～26年度 累計(進捗率)	27年度
予算額	128,400 (25,700)	28,649	34,092	46,913	—	47,163
執行額	—	27,915	31,464	38,668	98,048 (76.4%)	—

3 具体的な事業実施状況

(1) 中高標高域でのシカ捕獲及び生息環境調査の実施

平成26年度は、相模原市や山北町、秦野市での新規捕獲地を加え、水源林整備地及び周辺地域や高標高域の山稜部等を含む丹沢山地の中高標高域で、自然植生回復と生息環境整備の基盤づくりを目的としたニホンジカの管理捕獲を、水源の森林づくり事業や土壌流出防止対策等と連携して行った。

上記事業を実施するために、自然環境保全センターに、捕獲技術や野生動物に関する専門的知識を有する派遣職員5名をワイルドライフ・レンジャーとして配置して、現地条件やシカの生息状況に応じた捕獲手法を検討・試行し、従来の巻狩り(組猟)による管理捕獲が困難な地域等でのシカ捕獲を進展させた。また、これらの事業の効果と影響を把握するために、ニホンジカの生息状況、生息環境、個体分析等のモニタリングを実施した。

ワイルドライフ・レンジャーによるシカ捕獲

捕獲技術と専門知識を有する派遣職員が、従来の巻狩り(組猟)の実施が難しい稜線部等において、現地条件やシカの生息状況に応じた多様な手法を検討・実施。(写真は、松田町寄における忍び猟の様子)



(2) 土壌流出防止対策の実施（実施主体：自然環境保全センター）

24年度実績	25年度実績	26年度実績	24～26年度累計
土壌流出対策工 18.5ha	土壌流出対策工 23.4 ha	土壌流出対策工 10.6 ha	土壌流出対策工 52.5 ha
現地測量調査 18.3ha	現地測量調査 22.0 ha	現地測量調査 —ha	現地測量調査 40.3 ha

(3) ブナ林等の調査研究

① ブナ林立地環境調査（気象・大気モニタリング、大気環境解析）

ブナ林の衰退・枯死の機構解明の基礎データや再生事業のモニタリングの基礎データとするために、丹沢山、檜洞丸等の計6地点において、気象及びオゾン観測を継続した。

平成26年度は、新たに小型オゾン計による性能試験と移動計測、機器のメンテナンス、風の影響のシミュレーション解析等を行った。

② ブナ林衰退環境解明調査（ブナハバチ発生状況調査）

ブナハバチの生息実態は、まだ、未解明な部分もあることから、土中の繭の密度及び分布状況調査を継続して実施した。その結果、被害が発生しない菰釣山と三国山では繭は低密度で年次推移したが、被害が頻繁に見られる大室山、檜洞丸、丹沢山では、依然として繭が高密度の状態推移していることが把握された。

平成26年度は、繭、成虫、幼虫の各生育ステージのモニタリングから大発生は予測されず、実際の被害も軽微であった。薬剤の樹幹注入による防除試験を実施し、卵と幼虫に対して高い防除効果と、樹体影響が問題にならないことが確認された。

③ ブナ林広域衰退実態調査（ブナ林衰退状況モニタリング）

ブナの衰退原因の解明の一環として、ブナの衰退枯死の直接的な原因の1つと推定される水ストレスに着目して、檜洞丸においてブナ枝の木部構造から水分通導能力を評価したところ、ブナハバチの食害履歴がなく健全に見える個体でも食害個体と同様に細い径の道管の割合が高い場合があり、大気汚染や水ストレス影響が道管径を短縮させる要因として疑われる結果が明らかになった。

平成26年度は、水ストレス調査の解析、発現遺伝子の解析による衰退原因の調査を行った。

④ 大規模ギャップ森林再生試験

ブナ等樹木が集団で枯死した場所における森林再生の可能性を検討するために、ササ草原の2か所を含む合計7か所で植生と更新木を継続調査した。

平成26年度は、ギャップ及びその周辺の設置後3年以上経過した植生保護柵16か所において更新木と希少植物の生育状況を調査した。高木種は少なかったものの、既設柵内ではニシキウツギやマユミ、マメザクラといった小高木～低木種がササや草の高さを越えて生育していた。また、クガイソウやオオヤマサギソウなど10種の希少植物の生育を確認した。

区 分	ブナ林立地環境調査 (気象・大気モニタリング) (大気環境解析)	ブナ林衰退環境解明調査 (ブナハバチ発生状況調査)	ブナ林広域衰退実態調査 (ブナ林衰退状況モニタリング)	大規模ギャップ森林 再生試験
調査内容	気温、湿度、雨量、日 射量、風速、風向、オ ゾン濃度	ブナハバチの発生状況	林況、衰退度、クロロフィル 含量	植生、更新木、光環 境、希少植物
頻 度	連続観測	毎年	5年毎	毎年
平成 24 年度 実施状況	<ul style="list-style-type: none"> 更新したオゾン・ 気象観測サイトの 維持管理 オゾン影響の総合 解析 	<ul style="list-style-type: none"> 発生モニタリング 薬剤注入による防 除試験 	<ul style="list-style-type: none"> 水ストレス調査 発現遺伝子による診断調 査 	<ul style="list-style-type: none"> 植生保護柵内外 での植生と更新 木の調査
平成 25 年度 実施状況	<ul style="list-style-type: none"> 更新したオゾン・ 気象観測サイトの 維持管理 	<ul style="list-style-type: none"> 発生モニタリング 結果による粘着シ ート防除試験 薬剤注入による防 除試験 	<ul style="list-style-type: none"> 水ストレス調査 発現遺伝子による診断調 査 	<ul style="list-style-type: none"> 植生と更新木、 埋土種子調査 ササの刈り払い と播種試験の開 始
平成 26 年度 実施状況	<ul style="list-style-type: none"> 小型オゾン計試験 更新したオゾン・気 象観測サイトの維持管 理 	<ul style="list-style-type: none"> 発生モニタリング 薬剤注入による防除 試験 	<ul style="list-style-type: none"> 水ストレス調査 発現遺伝子による診断調査 	<ul style="list-style-type: none"> 植生調査 更新木調査 希少植物調査

(4) 県民連携・協働事業

平成 24 年度	<p>県民協働型登山道維持管理補修にかかる協定に基づく協定活動への支援 補修技術研修会の実施</p> <p>ボランティア団体、行政との協働による山岳ゴミの処理方針にかかる合意形成 塔ノ岳山頂の廃屋（旧日の出山荘）の撤去処分 烏尾山山頂の環境配慮型公衆便所の設置費に対し補助金交付</p>
平成 25 年度	<p>県民協働型登山道維持管理補修にかかる新たな協定の締結（下社大山線）及び協定活動 への支援</p> <p>山岳ゴミ処理方針及び実施計画を決定 伊勢原市日向の大型ゴミの撤去処分 花立山荘の環境配慮型公衆便所の設置費に対し補助金交付</p>
平成 26 年度	<p>県民協働型登山道維持管理補修にかかる新たな協定の締結（表尾根線）及び協定活動へ の支援</p> <p>表尾根線（二ノ塔、三ノ塔、烏尾山山頂上）の山岳ゴミ処理</p>

Ⅲ 事業の成果はあったのか（点検結果）

総括（案）

(1) 中高標高域でのシカ捕獲及び生息環境調査の実施

第2期からはワイルドライフ・レンジャーによる中高標高域でのシカ管理捕獲とモニタリングを実施。

ワイルドライフ・レンジャーの活動は、少人数（5名）でも成果を出しており評価出来るが、安全・効率的な活動を進めるためには、増員を含めた体制の拡充や雇用形態の見直しなどにより安定した事業の推進が求められる。また、機材運搬用のモノレール設置など事業推進のための環境整備についても積極的に取り組む必要がある。

また、現在は対象地域に含まれていない南足柄市内でもシカを目撃情報が増え、生息数が確実に増加しており、丹沢大山地域における状況も踏まえ、早急な対策が必要である。

(2) 土壌流出防止対策

第2期5か年計画の5年間の目標事業量に対し、平成26年度までの3年間の累計で、105.0%の進捗率となっており、計画量を上回る実績。その理由としては、早期に事業効果を出すため、計画箇所を早期着手していることによるもの。

(3) ブナ林等の調査研究

ブナハバチ食害軽減のため、捕獲技術や密度抑制手法の検討を行うとともに、大気や気象条件などの衰退要因の解明を進め、ブナ林の再生技術開発に継続して取り組む必要がある。

(4) 県民連携・協働事業

県民協働型登山道維持管理補修事業では、協定に基づき県民参加による保全活動を着実に推進。（具体的には、下社大山線の協定の締結、表尾根線での登山者数調査受諾団体の発掘）

県民協働型山ゴミ対策事業では、ボランティア、行政との協働により、山岳ゴミの処理方針及び実施計画を決定。

平成24年度、25年度、平成26年度で3箇所（烏尾山山頂、花立山荘、観音茶屋）に環境配慮型山岳公衆便所の設置費に対し補助金を交付し、環境配慮型トイレの設置を推進。

○県民会議委員の個別意見

(平成25年度)

- ・ 撃った鹿の利活用を進めるためには、既存の食肉事業の一環として加工ラインを設けることが最も効率がよく、県はそうした事業者への助成を検討する必要がある。
- ・ 罾猟は、体力の低下した高齢者でも経験の少ない若者でも容易に参入できることから、森林組合や林業会社などの森林従事者に罾の免許を取得を奨励すれば、狩猟従事者の間口を広げることができる。
- ・ ブナ林の調査研究は、専門知識と技術が必要な分野であり、研究成果が出るまでにある程度の期間が必要と思われることから、長期のプロジェクトを遂行するために、研究員の体制強化が必要と思われる。
- ・ 丹沢大山の自然再生が掲げるビジョンは「人も自然もいきいき」であり、森林で働く人や産業の活性化も含まれているが、人間の森林への関与をどう多様化・多角化し多面的に取り組むかという試みは絶えず求められる。
- ・ 傷んだ山への理解と森林整備への協力を求め、そのためには丹沢大山の材を使った住宅リフォームが最大の貢献となること、地域の文化や生活を知ってその地域のファンとして長く支援をする方法があることなどを、産公学民が連携して発信していく必要がある。

(平成24年度)

- ・ ブナの立ち枯れの原因調査のモニタリングが行われているが、未だ明確で有効な対策が打ち出せているとはいえない状況であり対策を講ずることが必要である。ブナハバチ対策の前段階として、土壌に手を加えた場合の効果を見るために、実験林あるいは実験木の設定を提案したい。
- ・ シカ対策として、森林塾に対策の単元をつくり、卒業までに狩猟免許まで取れる仕組みにすることで、担い手の若返りと同時に、シカの山からの搬出費節減が可能である。
- ・ 猟友会の高齢化・後継者不足などの課題がある中で、管理捕獲を単年度契約のワイルドライフ・レンジャー（非正規雇用）の継続で急場をしのいでいる状況であり、管理捕獲技術の伝承が課題である。丹沢大山の保全・再生の基盤を支える管理捕獲技術を外注しているところに取組の脆弱さが感じられ、職員自ら率先して管理捕獲の技術を身に着け、業務を執行する姿勢や気概を持つことが必要である。

1 点検・評価の仕組み

水源環境保全・再生施策の各事業の実施状況について検証するため、点検・評価の仕組みに基づき、①事業進捗状況、②モニタリング調査結果、③事業モニター意見、④県民フォーラム意見の4つの視点から評価するとともに、総括コメントを作成して点検を行った。

2 事業進捗状況から見た評価

丹沢大山の保全・再生対策のうち、①土壌流出防止対策の平成26年度実績（累計）の進捗率は、105.0%であった。5年間の数値目標を設定している事業であるため、進捗状況はAランクと評価される。

②中高標高域でのシカ捕獲及び生息環境調査については、ニホンジカの管理捕獲を行うとともに、ニホンジカの生息状況、生息環境、個体分析等のモニタリングを実施した。③ブナ林等の調査研究については、気象・大気モニタリング、大気環境解析、ブナハバチ発生状況調査、ブナ林衰退状況モニタリング調査を継続した。④県民連携・協働事業については、協定締結相手方による補修活動を支援した。②③④については、数値目標を設定していないため、A～Dの4ランクによる評価は行わない。

<5年間（平成24～28年度）の数値目標を設定している事業>

平成26年度の実績（累計）	ランク
目標の60%以上	A
目標の48%以上60%未満	B
目標の36%以上48%未満	C
目標の36%未満	D

3 事業モニタリング調査結果

(1) モニタリング実施状況

<実施概要>

- ◇ 丹沢大山総合調査の先行事業地における31か所の土壌流出防止対策について、雨量、土壌侵食量、リター（落葉、落枝）流出量、林床及びリター被覆率等を毎年調査し、対策手法を検証。

この事業は、水源保全上重要な丹沢大山について、シカの採食圧や土壌流出等による植生の衰退防止を図るため、新たな土壌流出防止対策を講じることで、森林の保全・再生を図るものであり、量的には整備面積を指標とし、質的には「植生が回復し、土壌が保全されている状態」を指標とし、中期的に把握して、評価する。

質的指標の「植生が回復し、土壌が保全されている状態」を把握するために、土砂流出量を、次のモニタリング調査により把握する。

(1) 土壌流出量等調査の実施状況

手法	【手法】土砂侵食量測定施設（侵食土砂の捕捉施設）等により、土壌侵食量、植生被度、リター堆積量、林床植生回復状況、リター植被率を測定 【実施主体】県自然環境保全センター（東京農工大に調査委託）
平成24年度実施状況	○先行事業地モニタリングの継続とモニタリング結果の解析 ・H17～18に試験施工した箇所の調査を継続
平成25年度実施状況	○先行事業地モニタリングの継続とモニタリング結果の解析 ・H17～18に試験施工した箇所の調査を継続

平成 26 年度
実施状況

○先行事業地モニタリングの継続とモニタリング結果の解析
・H17～18 に試験施工した箇所の調査を継続

土壌流出対策工を施工した箇所において、平成 20 年度から施工効果の検証を目的としたモニタリングを実施している。

平成 26 年度も、継続してモニタリングを行った。



←写真

平成 17 年度に施工した「リターロール工」と付帯する施工効果測定施設。

天然繊維のネットを巻いてロール状にしたものを設置することにより、秋に落ちたブナの落葉を風や雨で移動するのを防ぐ。

対策工の下部に設けられた施設によって侵食された土砂を捕捉する。

(2) モニタリング調査結果 (平成 24～26 年度)

＜調査結果の概要＞

◇ 東丹沢堂平地区の 7～8 年経過した土壌保全対策工施工地の効果検証を継続して行った。施工後 4～5 年時点で 100% 近くなった林床合計被覆率は、その後も維持されたうえ、植生保護柵の外に施工された対策工であっても夏季の植生による林床の被覆率が年々増加していた。この施工地では、施工後 1～2 年で土壌侵食が軽減され、4～5 年で林床合計被覆率が 100% 近くなり、その後は植生保護柵の外であっても林床植生は回復傾向にある。これには、シカ保護管理対策の効果も反映されている可能性がある。

※林床合計被覆率：地表面の植生とリター（落葉等）の両方による被覆の割合

東丹沢堂平地区の 7～8 年経過した先行事業地のモニタリングを継続して対策工の効果を検証した。

設置後 4～5 年 (H22) 時点でほとんどの対策工で林床合計被覆率 (林床植生とリターの合計の被覆率) が 95～100% となったが、H22～26 年度においても年間を通して 100% 近い林床合計被覆率が維持された。また、対策工の大部分は植生保護柵の外に設置されているが、植生による夏季の被覆率も比較的高い状態を維持しており、これには、2003 年からのシカの管理捕獲によって当該地区のシカ生息密度が減少し、その後も管理捕獲によって生息密度の増加が抑えられていることが影響していると考えられる。

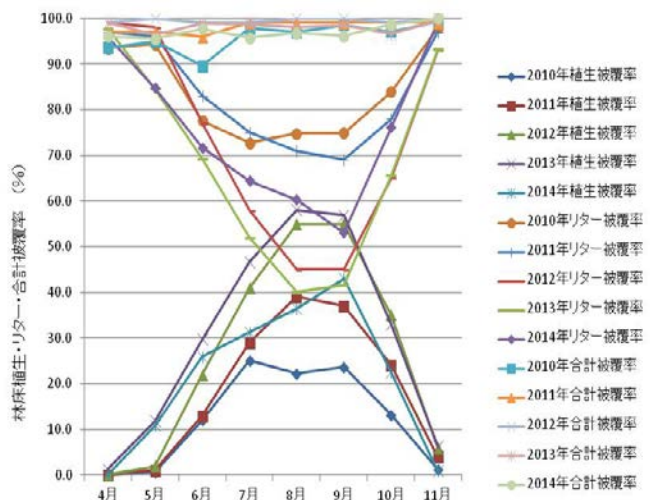


図 林床植生・リターおよび林床合計被覆率の月別変化
2010 (H22) ～2014 (H26)

4 県民会議 事業モニター結果

事業モニターの実施概要を記載するとともに、実施結果として事業モニターチームがまとめた「事業モニター報告書」の総合評価コメント（抜粋）を記載している。（「事業モニター報告書」の全体については(P13-26～)に記載。）

なお、平成24年度は事業モニターを実施していない。

平成25年度	<p>【日 程】 平成25年8月26日(月) <※再掲(1水源の森林づくり事業の推進と同じ)> 【場 所】 秦野市寺山、清川村煤ヶ谷 【参加者】 9名 【テーマとねらい】 第2期から開始した森林整備とシカ管理の一体的取組について、24年度より配置されたワイルドライフ・レンジャーの活動を中心にモニターする。 【事業の概要】 管理捕獲を実施してきた箇所周辺で生息密度が上昇し、森林整備効果が十分に発揮されない状況となっていることから、水源の森林づくり事業などの森林整備地及びその周辺地域で「生息環境整備の基盤づくり」を目的とした管理捕獲を行う。また、森林施業とシカ捕獲の連携を試行し、モニタリングによって効果を検証する。 【総合評価コメント】 <ul style="list-style-type: none"> ・森林整備と管理捕獲の一体的取組は評価できる。 ・保管小屋の設置やモノレールの整備等 WLR (ワイルドライフ・レンジャー) 事業を強化するべき。 ・WLR3名では効率・効果に改善の余地がある。 ・森林塾とより強固な連携が必要である。 ・今後、モニタリングデータの解析や事業成果を継続的に注視していく必要がある。 ・狩猟師減少から WLR は必要だと考えられるが、WLR を安易に税金で賄う方法をとりにたくない。検討が必要。 </p>
平成26年度	<p>【日 程】 平成26年10月9日(木) 【場 所】 東丹沢地区 天王寺尾根他 【参加者】 10名 【テーマとねらい】 高標高人口林の森林整備と一体となった土壌保全対策及び、中高標高域における森林とシカの一体的管理という課題に対し、東丹沢地区の天王寺尾根をモニターする。 【事業の概要】 丹沢大山自然環境総合調査(1993～1996)、丹沢大山総合調査(2004～2005)の結果を踏まえ、各種対策がなされているが、水源環境保全・再生の取組としては、丹沢大山保全・再生対策事業を実施している。 ○ 水源源流部の土壌流出対策 水源源流部の森林には、県有林も多く、稜線部自然林(国定公園特別保護地区内)を中心に各種工法による土壌流出対策を実施し、林床植生の回復や土壌流出の防止等の成果をあげている。 さらに、県有林の標高1000m以下には人工林も大面積分布し、県営林経営計画に基づいた森林整備が行われている。 ○ 中高標高域のシカ分布(生息密度)と対策 ワイルドライフレンジャーの活動及び神奈川県猟友会への委託業務により、自然植生への影響軽減を目指したシカ管理捕獲を実施し、シカの生息密度が徐々に低下して自然植生の回復が見られている。特に、間伐等の森林整備が行われた県有林人工林で、下層植生の回復が顕著である。 【総括意見】 <ul style="list-style-type: none"> ・高標高域の人工林管理は、第3期計画の中に「高標高域人工林」水源涵養林への移行として、生産材活用としての費用対効果を検証し、早期に判断することがこれ以上余分な経費が </p>

	<p>かからないことにつながると判断する。水源涵養林としては針広混交林へ移行することで水源環境保全税を活用することが可能となり、高標高域における森林再生事業としても効果的であると判断する。</p> <ul style="list-style-type: none"> ・ 混交林への移行方策としては、「大正期植栽のスギ・ヒノキ林」を近接する自然林との混交林化へ進めるモデル地区として選定し、その効果についてモニタリングを行うことが良いと考える。 ・ 県有林での経験や手法を生かし、私有者（林家）の手本となり、新時代に相応しい林業の再生と継承の契機となることが期待されている。 ・ 県有林では社会や市場の変化に強い森林のあり方を示し、長伐期択伐型の施業のモデルとして県内への力強いメッセージを発信することを望む。 ・ 県有林の維持管理は大半が一般財源として限られた財源のなかで担当者が最大限の努力をしているが、高標高域の人工林は生産材としての活用が難しく森林整備が遅れている。森林整備を促進するには目的税を充てて森林事業の中に組み込む検討を県民会議のなかで論議が必要と思われる。 ・ 今回の高標高域人工林の現地検証と事業説明は水源環境を考える上でとても大切な部分であり、参加者は様々に高標高域の森林整備について感想をもった。今後は公募委員だけでなく専門部会等の委員参加の必要性を感じる。 ・ 土壌流出防止対策、シカ捕獲対策など現行の取り組みは重要な課題であり、高標高域人工林については時代の変化で経済的循環が上手くいかなかったとはいえ早急に対策すべきである。税の使い方については県有林、私有林所有者の意見を参考に検討していく必要がある。 ・ 県有人工林の森林整備などの既存事業に水源環境保全税を充てることはできないと導入時に決まっているが、高標高域の人工林は生産材としての既存事業では水源環境保全が難しい現況にある。水源環境保全税を充てることで水源涵養機能が高まるのであれば目的税としての県民合意が得られるのではないかと考える。
--	--

5 県民フォーラムにおける県民意見

（「県民フォーラム意見報告書」等（P13-1～）に記載。）

6 前年度の点検結果報告書(第2期・平成25年度実績版)を踏まえた取組状況について

【凡例】 点線下線：平成25年度実績版で対応済み

実線下線：平成25年度実績版で新たに記載された課題

前年度の点検結果報告書（第2期・平成25年度実績版）の総括	取組状況
<p>(1) 中高標高域でのシカ捕獲及び生息環境調査の実施 第2期からはワイルドドライブ・レンジャーによる中高標高域でのシカ管理捕獲とモニタリングを実施。 <u>ワイルドドライブ・レンジャーの活動は、少人数（3名）でも成果を出しており評価出来るが、安全・効率的な活動を進めるためには、増員を含めた体制の拡充や雇用形態の見直しなどにより安定した事業の推進が求められる。また、機材運搬用のモノレール設置など事業推進のための環境整備についても積極的に取り組む必要がある。</u> また、<u>①現在は対象地域に含まれていない南足柄市内でもシカの目撃情報が増え、生息数が確実に増加しており、丹沢大山地域における状況も踏まえ、早急な対策が必要である。</u></p> <p>(2) 土壌流出防止対策 第2期5か年計画の5年間の目標事業量に対し、平成25年度までの2年間の累計で、83.8%の進捗率となっており、計画量の5分の2を大幅に上回る実績。その理由としては、早期に事業効果を出すため、計画箇所にも早期着手していることによるもの。</p> <p>(3) ブナ林等の調査研究 <u>ブナハチ食害軽減のため、捕獲技術や密度抑制手法の検討を行うとともに、大気や気象条件などの衰退要因の解明を進め、ブナ林の再生技術開発に継続して取り組む必要がある。</u></p>	<p>① 南足柄市などの箱根山地において、シカの定着と生息密度の上昇傾向がみられ、今後の森林への影響が懸念されることから、同様の状況がみられる小仏山地とあわせ、シカ管理の取組を強化することを検討している。</p>

(4) 県民連携・協働事業

県民協働型登山道維持管理補修事業では、協定に基づき県民参加による保全活動を着実に推進。(具体的には、下社大山線の協定の締結、表尾根線での登山者数調査受諾団体の発掘)

県民協働型山ゴミ対策事業では、ボランティア、行政との協働により、山岳ゴミの処理方針及び実施計画を決定。

平成24年度、25年度で2箇所(烏尾山山頂、花立山荘)に環境配慮型公衆便所の設置費に対し補助金を交付し、環境配慮型トイレの設置を推進。

3 溪畔林整備事業

どのような事業か

【事業の概要】

水源上流の溪流両岸において、土砂流出防止や水質浄化、生物多様性の保全など森林の有する公益的機能を高度に発揮するための森林整備を実施。

【第2期5か年の新たな取組】

溪畔林整備は全国的に事例が少ないため、技術の確立、見本林整備に引き続き取り組む必要がある。このことから、第1期で溪畔林整備事業を実施した森林等について、植生等のモニタリング調査を実施する。また、その結果を踏まえ、事業効果を検証するとともに整備技術手法を確立し、私有林の整備に資する。

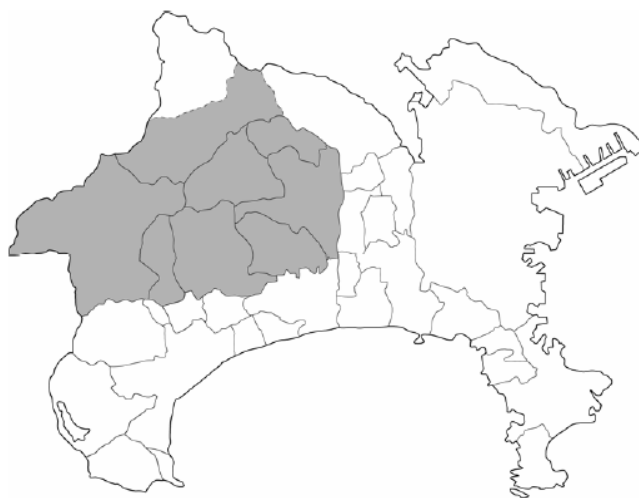
1 ねらい

水源上流の溪流沿いにおいて、土砂流出防止や水質浄化、生物多様性の保全など森林の有する公益的機能が高度に発揮される良好な溪畔林の形成を目指す。

2 目標

丹沢大山自然再生計画の統合再生流域内にある主流となる沢沿いの森林 260ha のうち、土砂流出等手入れの必要な箇所を整備するとともに、第1期で溪畔林整備事業を実施した森林等について、事業効果の検証と整備技術の確立を図る。

丹沢大山自然再生計画の対象地域



3 事業内容

丹沢大山自然再生計画の統合再生流域における土砂流出等手入れの必要な主要な沢について、本数調整伐等の森林整備、植生保護柵の設置による植生の回復、丸太柵等の設置による土砂流出防止の対策を講じるとともに、第1期で溪畔林整備事業を実施した森林等についてモニタリング調査を実施する。



溪畔林のイメージ

① 溪畔林の整備

第1期に着手した範囲で引き続き整備を必要とする箇所、及び新たに整備を必要とする箇所について事業を実施する。

また、施工範囲については、第1期の事業対象範囲を基本とし、沢の形状や森林の状況により決定していく。

	第2期5年間
面積	100ha
森林整備	15ha
植生保護柵の設置	2,500m
土砂流出防止のための丸太柵等の設置	1,600m

② モニタリング調査

第1期で溪畔林整備事業を実施した森林等について、植生等のモニタリング調査を実施する。

また、その結果を踏まえ、事業効果を検証するとともに整備技術手法を確立し、私有林の整備に資する。

4 事業費

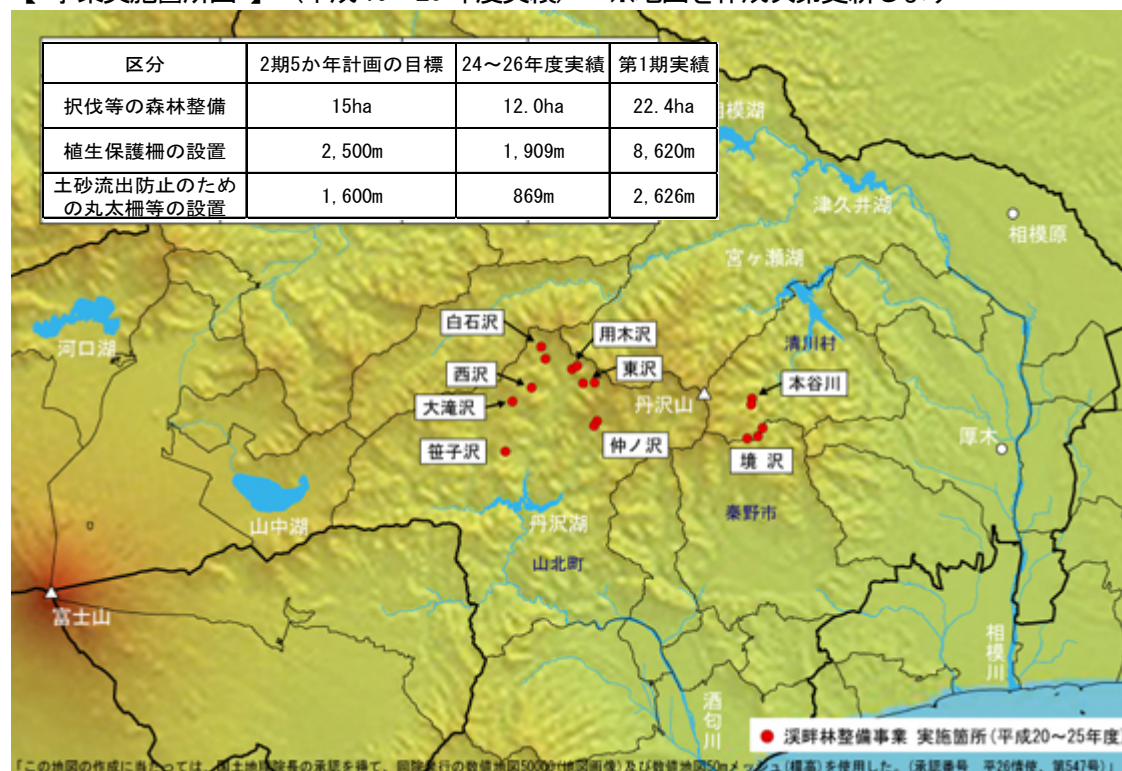
第2期計画の5年間計 8千万円 (単年度平均額 1,600万円)

うち新規必要額 8千万円 (単年度平均額 1,600万円)

※ 水源環境保全税により新規に取り組むこととなった事業

II 平成26年度(5か年計画3年目)の実績はどうだったのか

【事業実施箇所図】 (平成19~26年度実績) ※地図を作成次第更新します



◇ 東丹沢(本谷川、境沢)、西丹沢(仲ノ沢)3流域において事業を実施。

【 事業を実施した現場の状況 】

溪畔人工林 本数調整伐と土壤保全工の実施(仲ノ沢)

土壤流出が発生している、あるいは発生しそうな箇所に土壤保全工を実施。



整備前(土壤保全工)



整備後(土壤保全工)

溪畔人工林 植生保護柵の実施(本谷川)

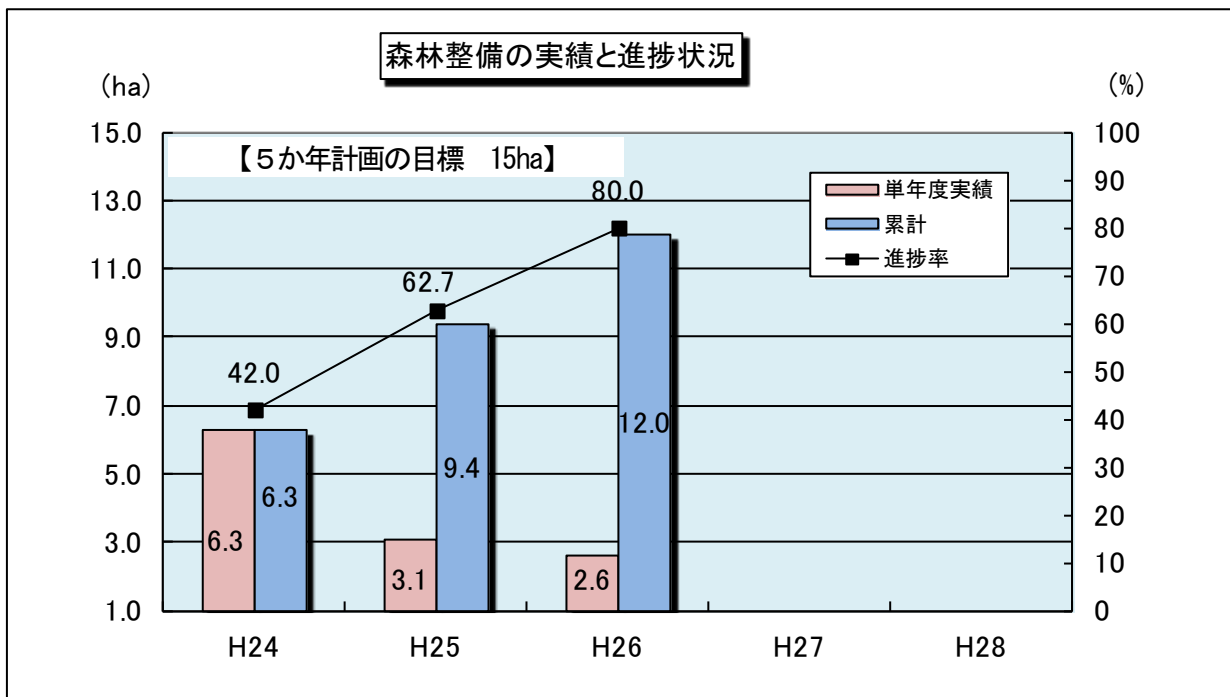
人工林の本数調整伐(間伐)を実施することで、林床の光環境を改善。また植生保護柵を設置する事でシカによる採食を防ぎ、早期の植生回復を図っている。



整備前(植生保護柵)



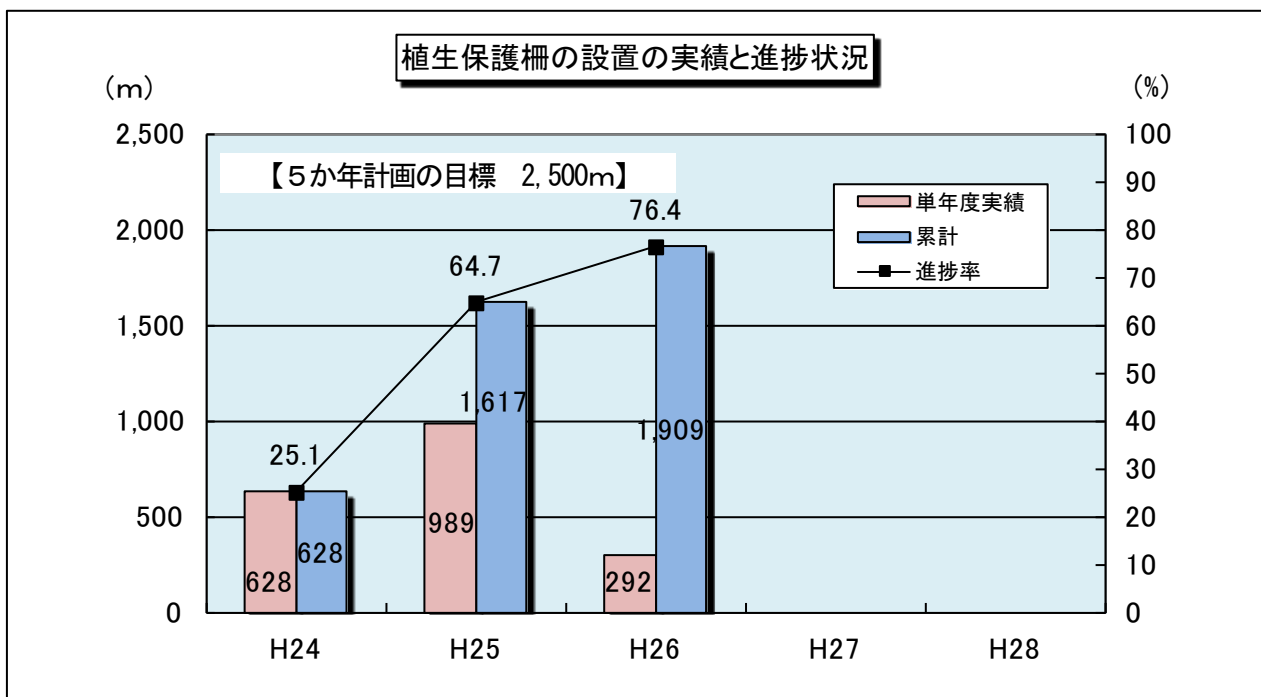
整備後(植生保護柵)



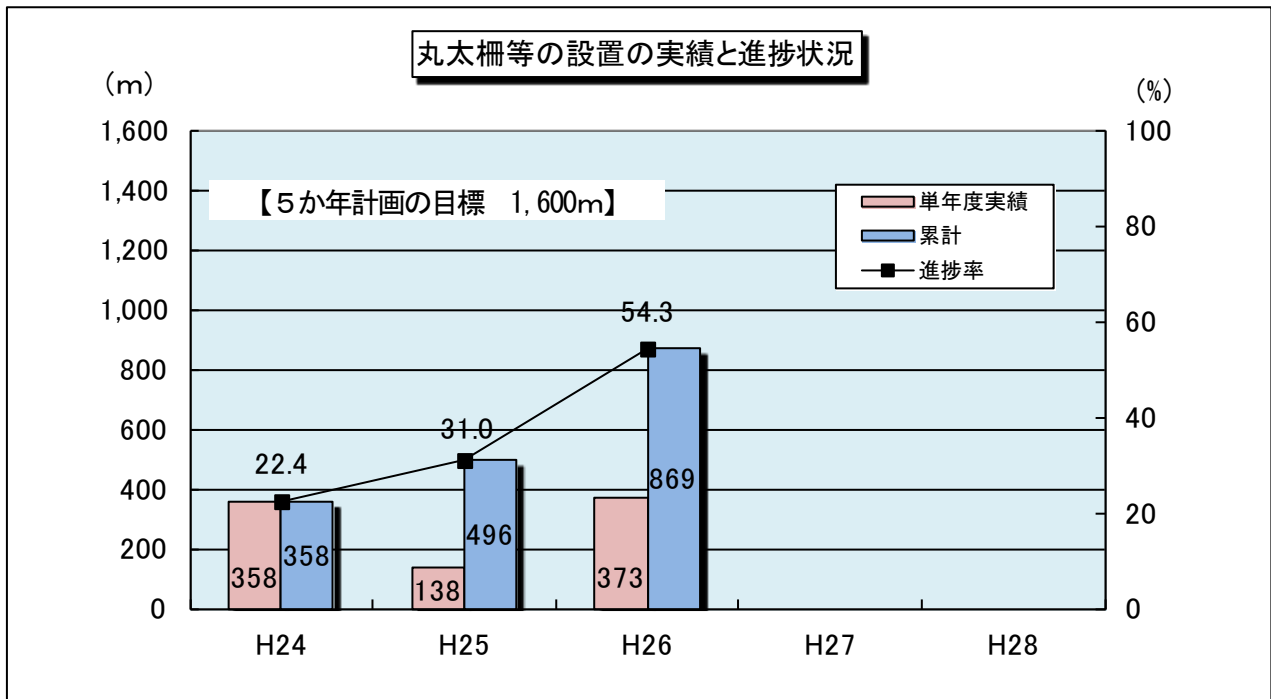
◇平成 26 年度は、着実に森林整備を進め、2.6ha を整備した。（進捗率 79.7%）

【参考】 1ha (ワール) = 10,000㎡ (100m×100m)

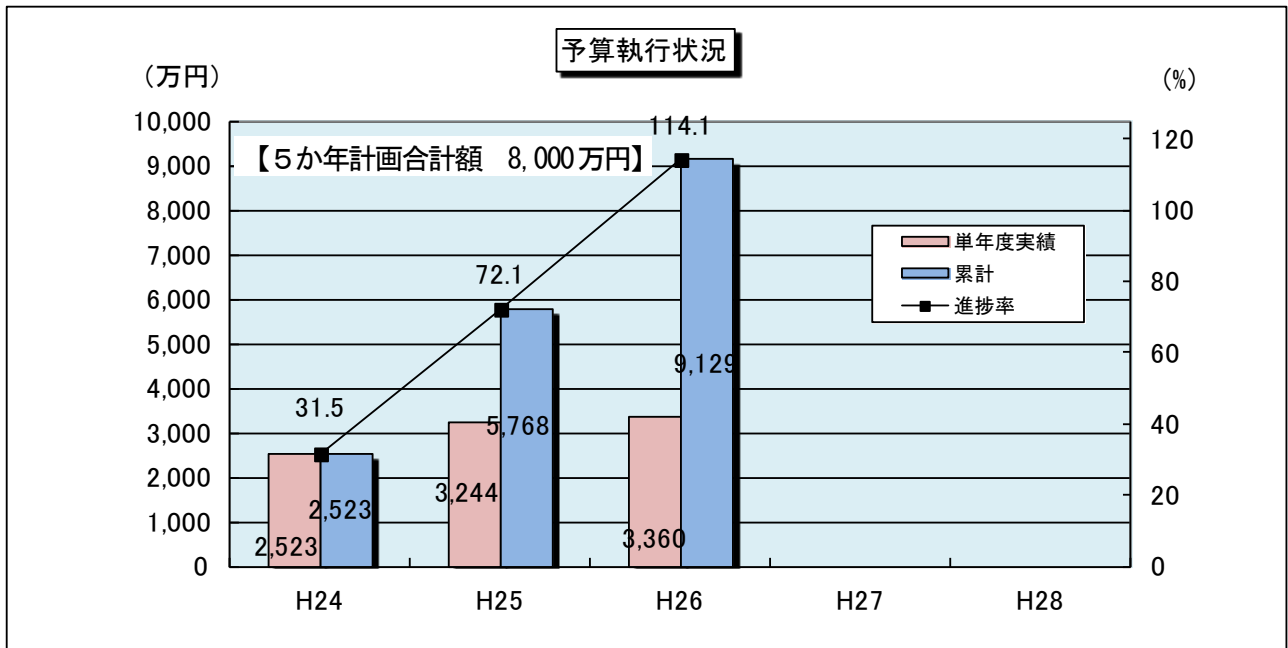
例えば、横浜スタジアムのグラウンド面積は 13,000㎡ = 1.3ha です。



◇平成 26 年度は、着実に植生保護柵の設置を進め、292mを設置した。（進捗率 76.4%）



◇平成26年度は、着実に丸太柵等の設置を進め、373mを設置した。（進捗率54.3%）



◇平成26年度は、3,360万円を執行した。（進捗率114.1%）

1 5か年計画に対する進捗状況

区分	5か年計画の目標	24年度実績	25年度実績	26年度実績	24～26年度累計(進捗率)	27年度計画
面積	100ha	25.0ha	46.9ha	27.9ha	100.0ha (100.0%)	20.9ha
森林整備	15ha	6.3ha	3.1ha	2.6ha	12.0ha (80.0%)	3.0ha
植生保護柵の設置	2,500m	628m	989m	292m	1,909m (76.4%)	560m
丸太柵等の設置	1,600m	358m	138m	373m	869m (54.3%)	850m

2 予算執行状況(単位:万円)

区分	5か年計画合計額 (年平均額)	24年度	25年度	26年度	24～26年度 累計(進捗率)	27年度
予算額	8,000 (1,600)	3,400	4,211	4,310	—	4,962
執行額	—	2,523	3,244	3,360	9,129 (114.1%)	—

3 具体的な事業実施状況

(実施主体:自然環境保全センター)

24年度実績	① 境沢(事業区域面積 6.32ha) ・人工林本数調整伐 0.81ha ・植生保護柵 73m ・丸太柵等土壌保全施設 10m	② 谷川(事業区域面積 18.64ha) ・人工林本数調整伐 5.50ha ・植生保護柵 555m ・丸太柵等土壌保全施設 348m
25年度実績	① 白石沢(事業区域面積 18.56ha) ・人工林本数調整伐 3.09ha ・植生保護柵 989m ・丸太柵等 104m	② 用木沢・東沢・仲ノ沢(計 28.30ha) ・丸太柵等 34m
26年度実績	① 仲ノ沢(事業区域面積 10.69ha) ・人工林本数調整伐 1.38ha ・植生保護柵 151m ・丸太柵等 153m	② 本谷川・境沢(計 17.25ha) ・人工林本数調整伐 1.17ha ・植生保護柵 141m ・丸太柵等 220m

Ⅲ 事業の成果はあったのか（点検結果）

総括（案）

第2期5か年計画の5年間の目標事業量に対し、平成26年度までの3年間の累計で、本数調整伐等の森林整備において80.0%、シカの採食を防ぐ植生保護柵の設置において76.4%、丸太柵等の設置において54.3%の進捗率となっており、森林整備及び植生保護柵の設置では計画量の8割及び8割近い実績。これにより、計画期間中に取りまとめる予定となっている「溪畔林整備の手引き」の作成に向けた、溪畔域における森林整備を行う上で必要な知見の継続的な蓄積が図られた。

○県民会議委員の個別意見

（平成25年度）

- ・ 治山治水工事とその後の森林整備とが矛盾しないよう、双方の計画をよくすり合わせて行うことが大切である。
- ・ 評価の質的指標である「植生が回復し、土壌が保全されている状態」について、事業の目的に「水質浄化」「生物多様性の保全」を謳っているならば、「水質」や「生物相」の指標を設定し、モニタリング調査をすべき。
- ・ 東丹沢の溪流にも、溪畔林整備が必要と思われる崩壊地やヒダサンショウウオ、ナガレガゴガエルなど希少生物が分布する沢があるため、土壌保全や生物多様性の保全に効果が得られているようであれば、対象範囲を拡大、あるいは見なおすなどして、事業の推進を図れるとよい。
- ・ 植生保護柵の設置が重点的に行われているが、この柵は倒木によって網が破損したり、沢の増水で金網や支柱の下部が洗われてしまい、その役目を果たさなくなることがあるので定期的な点検・修理が必要である。

（平成24年度）

- ・ 保護柵などを設置する際に、人通りのある箇所においては、水源環境保全税で行っている旨の周知に努める必要があり、県民に税金が使われていることを一目で見て、知ってもらえる表現方法も併せて検討する必要がある。
- ・ 事業を積極的に進めていただきたいが、事業対象区域を明確化するとともに、指標追加などモニタリングの規模をもう少し拡大していただきたい。
- ・ 周辺環境に配慮した治山事業が実施されているため、同一地域内の事業であれば溪畔林整備の中に組み込み、一体化して進めていただきたい。
- ・ 溪畔林整備は新しい概念の事業であり、生物の生息環境等について新しい基準や考え方が出て来ていることを踏まえ、それらも取り込みながら実施していただきたい。

1 点検・評価の仕組み

水源環境保全・再生施策の各事業の実施状況について検証するため、点検・評価の仕組みに基づき、①事業進捗状況、②モニタリング調査結果、③事業モニター意見、④県民フォーラム意見の4つの視点から評価するとともに、総括コメントを作成して点検を行った。

2 事業進捗状況から見た評価

溪畔林整備事業の平成26年度実績（累計）の進捗率は、①森林整備は80.0%、②植生保護柵の設置は76.4%、③土壌流出防止のための丸太柵等の設置は54.3%であった。5年間の数値目標を設定している事業であるため、進捗状況は①森林整備はAランク、②植生保護柵の設置はAランク、③土壌流出防止のための丸太柵等の設置はBランクと評価される。

<5年間（平成24～28年度）の数値目標を設定している事業>

平成26年度の実績（累計）	ランク
目標の60%以上	A
目標の48%以上60%未満	B
目標の36%以上48%未満	C
目標の36%未満	D

3 事業モニタリング調査結果

(1) モニタリング実施状況

<実施概要>

- ◇ 各流域内に設けた調査区において ①林分構造 ②林床植生 ③更新木 等を原則5年ごとに調査し、整備効果を検証。

この事業は、水源上流の溪流沿いにおいて、土砂流出防止や水質浄化、生物多様性の保全など森林の有する公益的機能が高度に発揮される良好な溪畔林の形成を目指すものであり、量的には整備面積を指標とし、質的には「植生が回復し、土壌が保全されている状態」を指標とし、中期的に把握して評価する。

質的指標の「植生が回復し、土壌が保全されている状態」を把握するため、溪畔林整備指針の考え方にに基づき、調査間隔を5年とし、各整備型ごとにモニタリング項目を選んで、調査を実施する。

平成19年度に実施した委託調査で、「平成19年度丹沢大山保全再生対策 航空測量等業務委託」の航空測量等の成果を踏まえ、現地調査・測量を行い、統合再生流域内の溪畔林整備流域について、2,500分の1の地形図を39.5km²デジタル図化し、モニタリングの利便性を考慮して地理情報システム上に搭載できるデータとした。

森林整備実施箇所や植生保護柵、丸太柵等土壌保全施設の設置位置をGPSを活用して、地理情報システム上で表示させており、モニタリング調査箇所の選定の判断基準として活用していく。

項目	林分構造／林床植生／天然性稚樹・植栽木／光環境 (整備型ごとに項目を選択する)
手法	溪流の現況を調査する 事業実施予定地にてコドラート調査区を81箇所設置(基本形20×20m)
頻度	調査間隔は基本的に5年
コドラート調査区 (計81箇所)	西丹沢 仲の沢流域 8箇所／白石沢流域 19箇所／用木沢流域 6箇所／ 東沢流域 6箇所／笹子沢流域 7箇所／大滝沢流域 6箇所／西沢流域 4箇所 東丹沢 境沢流域 17箇所／本谷川支流流域 8箇所
平成24年度 実施状況	平成24年度は、コドラート調査区を境沢において5箇所、本谷川において12箇所設置し、地況、林分構造、林床植生、稚樹の生育状況、林床の被覆状況、光環境の調査を実施した。
平成25年度 実施状況	平成25年度は、コドラート調査区を白石沢で16箇所新設し、地況、林分構造、林床植生、稚樹の生育状況、林床の被覆状況、光環境の調査を実施した。 新規の調査として、白石沢でリタートラップを40箇所設置し、リターの分類を実施するとともに、9箇所です平水時の流量観測を実施した。
平成26年度 実施状況	平成26年度は、今まで設置した白石19箇所、東沢6箇所、大滝沢6箇所、仲ノ沢8箇所、本谷川8箇所、計47箇所のコドラート調査区において地況、林分構造、林床植生、稚樹の生育状況、林床の被覆状況、光環境の調査を実施した。 併せて白石沢で、リタートラップ40箇所によるリターの分類、9箇所での平水時の流量観測を継続した。

※コドラート…生物の分布を調査する時に、対象とする場を特定の大きさの区画に分け、それぞれに含まれる個体数を数える調査方法

(2) モニタリング調査結果（平成 24～26 年度）

<調査結果の概要>

◇ 平成 25 年度に引き続き、平成 26 年度も第 1 期整備箇所の事後モニタリングを実施した結果、植生保護柵設置箇所では、植生回復に向けて、一定の効果が確認できた。

また本数調整伐については、光条件の向上に効果的な群状伐採などの方法を検討するために、さらに詳細のデータの蓄積がのぞましい。

【平成 24 年度調査結果】

事業効果を把握するためには、植生回復のための時間の経過が必要であることから、溪畔林整備指針では 5 年おきを目途に調査を実施し、その調査結果に基づき、解析・評価することとしている。

平成 24 年度は、平成 20 年度の整備着手からの経過年数が 4 年であることから、事後モニタリング調査は実施せず、溪畔林整備の事前調査として、原則として、1 コドラートあたり 1 つの大枠、4 つの小枠を設置し、整備実施前の状況を把握した。

【平成 25 年度調査結果】

<第 1 期整備箇所の事後モニタリング調査>

- 平成 20 年度に溪畔林整備を行った境沢 17 箇所、用木沢 6 箇所のコドラート調査区において、地況、林分構造、林床植生、稚樹の生育状況、林床の被覆状況、光環境について、溪畔林整備 5 年後の状況変化についてモニタリング調査を行い、溪畔林整備に対する解析評価を行った。

解析を行った結果、以下の事が考察された。

- 植生保護柵の設置は、林床植生、稚樹の生育状況、林床被覆度に対して一定の効果は見られたが、林床にシカの不嗜好性植物や外来種が大きく優占する地点では、効果が遅れる傾向にある。シカの不嗜好性植物や外来種が大きく優占する場合は、これらの植物を除去することも植生回復には有効であると考えられる。
- 本数調整伐の効果は林床の植被率において効果は見られたが、それ以外の項目では効果は見られなかった。これは、今回の調査地が植生保護柵が設置されていない場所であり、シカによる採食圧の影響が大きいことと、伐採率が約 30%(本数率)と少なかった事が影響していると考えられる。

<第 2 期整備箇所の事前モニタリング調査>

- 平成 25 年度に溪畔林整備を行った白石沢 16 箇所において、地況、林分構造、林床植生、稚樹の生育状況、林床の被覆状況、光環境についてモニタリング調査を実施した。また、白石沢 40 箇所においてリタートラップ調査を行い、リターの分類を実施するとともに、9 箇所です水時の流量観測を実施した。(※本数調整伐を行った箇所では、光環境調査を整備前と整備後の 2 回行った。)なお、平成 25 年度の白石沢では、間伐の方法による整備後の状況の違いを調査するため、試験的に群状伐採等を行った。

【平成 26 年度調査結果】

<第 1 期整備箇所の事後モニタリング調査>

- 平成 19 年度及び 23 年度に溪畔林整備を行った白石沢 19 箇所、東沢 6 箇所、大滝沢 6 箇所、仲ノ沢 8 箇所、本谷川 8 箇所のコドラート調査区において、地況、林分構造、林床植生、稚樹の生育状況、林床の被覆状況、光環境について、溪畔林整備 3 年後及び 7 年後の状況変化についてモニタリング調査を行い、溪畔林整備に対する解析評価を行った。

解析を行った結果、以下の事が考察された。

- 植生保護柵は、設置後 3～7 年で、植被率の増加、シカの不嗜好性植物の優先度の減少、高木性樹種の優先度の増加において一定の効果は見られたが、これらの樹種が順調に生長するかは、さらに 5～10 年後を目途に再確認する必要がある。効果が不十分なケースの要因は、急傾斜地、開空度が不十分、種子供給が不十分などであり、対策を施す必要がある。さらにシカによる採食圧の問題に対しては、管理捕獲の推進が不可欠である。
- 本数調整伐については、施業実施地の植生保護柵内で林床植生の回復が確認されているので、効果

が十分に見られない箇所では、シカの林床植生に対する強い採食圧が影響していると考えられる。斜面方位、傾斜度による光条件の悪い箇所では、高い伐採率や群状伐採など手法の検討が必要であるが、逆に強度の伐採により草本類が繁茂して高木性樹種の侵入を阻害する可能性もあるので、本数調整伐についての詳細なデータを蓄積することが望ましい。

4 県民会議 事業モニター結果

事業モニターの実施概要を記載するとともに、実施結果として事業モニターチームがまとめた「事業モニター報告書」の総合評価コメント（抜粋）を記載している。（「事業モニター報告書」の全体については(P13-26～)に記載。）

なお、平成25、26年度は事業モニターを実施していない。

平成24年度	<p>【日 程】 平成24年11月7日(月)</p> <p>【場 所】 足柄上郡山北町中川白石沢</p> <p>【参加者】 9名</p> <p>【テーマとねらい】 土砂流出防止や水質浄化、生物多様性の保全など森林の有する公益的機能が高度に発揮される良好な溪畔林が形成されているかをモニターする。</p> <p>【事業の概要】 土砂流出など荒廃が進む主要な沢である当該事業区域に溪畔林域を設定し、神奈川県溪畔林整備指針に基づき、整備対象林分に対する整備方針を適用して、スギ・ヒノキの人工林を林層改良して針広混交林に誘導するために本数調整伐を実施するほか、植生の回復や土砂流出防止を図る為に、植生保護柵や丸太柵を設置する。</p> <p>【総合評価コメント】 評価内容には、概ね現状の取り組みを評価しながら、以下の指摘・提案があった。</p> <ol style="list-style-type: none"> ①溪畔林自体は、常に自然のかく乱を受ける不安定な立地条件の上に存在するものであり、人工的整備は最小限にとどめるべき。 ②現状、溪畔林が水源環境保全に果たす役割が明確ではないので、当面はモニタリング調査に重点を置くべき。 ③ここまでのモニタリング調査結果を踏まえ、今後のシカと森林の一体管理の具体化に期待したい。 ④溪畔林は初期遷移段階の自然植生なので、シカ対策が効果を発揮すれば早期に再生が進むのではないかと。シカ対策は、溪畔林の機能を考慮して実施すべき。 ⑤当地が溪畔林らしい姿になるのにどのくらいかかるのか、長期計画と展望を示す必要がある。
--------	--

5 県民フォーラムにおける県民意見

（「県民フォーラム意見報告書」等（P13-1～）に記載。）

4 間伐材の搬出促進

I どのような事業か

【事業の概要】

森林資源の有効利用による森林整備を推進するため、間伐材の集材・搬出に対し支援。

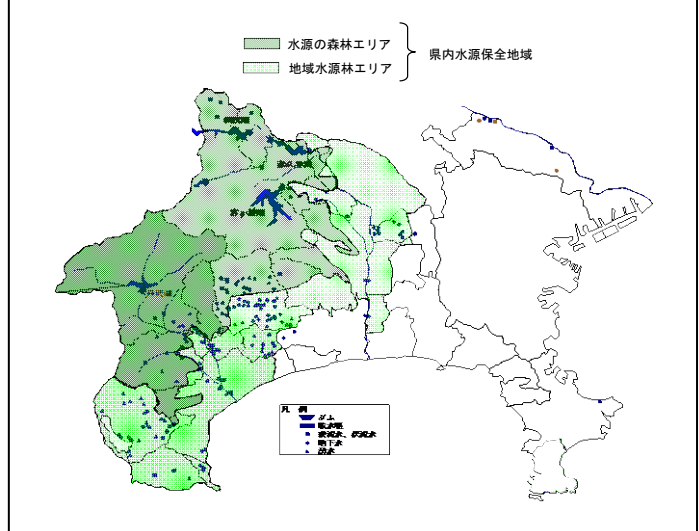
1 ねらい

民間の力を活用して水源かん養など公益的機能の高い良好な森林づくりを進めるため、間伐材の搬出を促進し、有効利用を図ることにより、森林所有者自らが行う森林整備を促進するとともに、森林循環による持続的・自立的な森林管理の確立を目指す。

2 目標

かながわ森林再生 50 年構想の「木材資源を循環利用するゾーン」内の私有林等における人工林を適切に管理していくために、毎年必要な間伐面積 1,100 ha を基に算定した木材利用可能な間伐材の量、年間 37,000 m³ を将来的な目標とする。

県内水源保全地域



3 事業内容

① 間伐材の搬出支援

森林整備により伐採された間伐材の集材、搬出に要する経費に対して助成する。

年間事業量については、自然環境の保全に配慮しつつ、生産性向上の取組を進めながら、段階的に増加させていく。

【補助対象者】 森林所有者、森林組合等

【補助率】 定額単価 { ・集材を伴う場合 (経費の 1/2 相当) 13,000 円/m³ (H25 年度時点)
 ・集材を伴わない場合 (経費の 1/3 相当) 2,000 円/m³ (H25 年度時点)

年度	第 2 期 5 年間					計
	H24	H25	H26	H27	H28	
事業量	16,500 m ³	19,000 m ³	21,500 m ³	24,000 m ³	26,500 m ³	107,500 m ³
整備促進面積	590ha	660ha	730ha	810ha	870ha	3,660 ha

② 生産指導活動の推進

森林所有者に対する経営指導や生産指導を行う指導員により、森林所有者に対する間伐材の搬出への働きかけや山土場での技術指導を行う。

4 事業費

第2期計画の5年間計 12億8,500万円（単年度平均額 2億5,700万円）
 うち新規必要額 12億8,500万円（単年度平均額 2億5,700万円）
 ※ 水源環境保全税により新規に取り組むこととなった事業

II 平成26年度（5か年計画3年目）の実績はどうだったのか

【事業実施箇所図】（平成19～26年度実績） ※地図を作成次第更新します



◇ H26年度実績では、県内全域で13,928m³の間伐材を搬出した。

【事業を実施した現場の状況】

間伐材搬出状況（湘南地域）

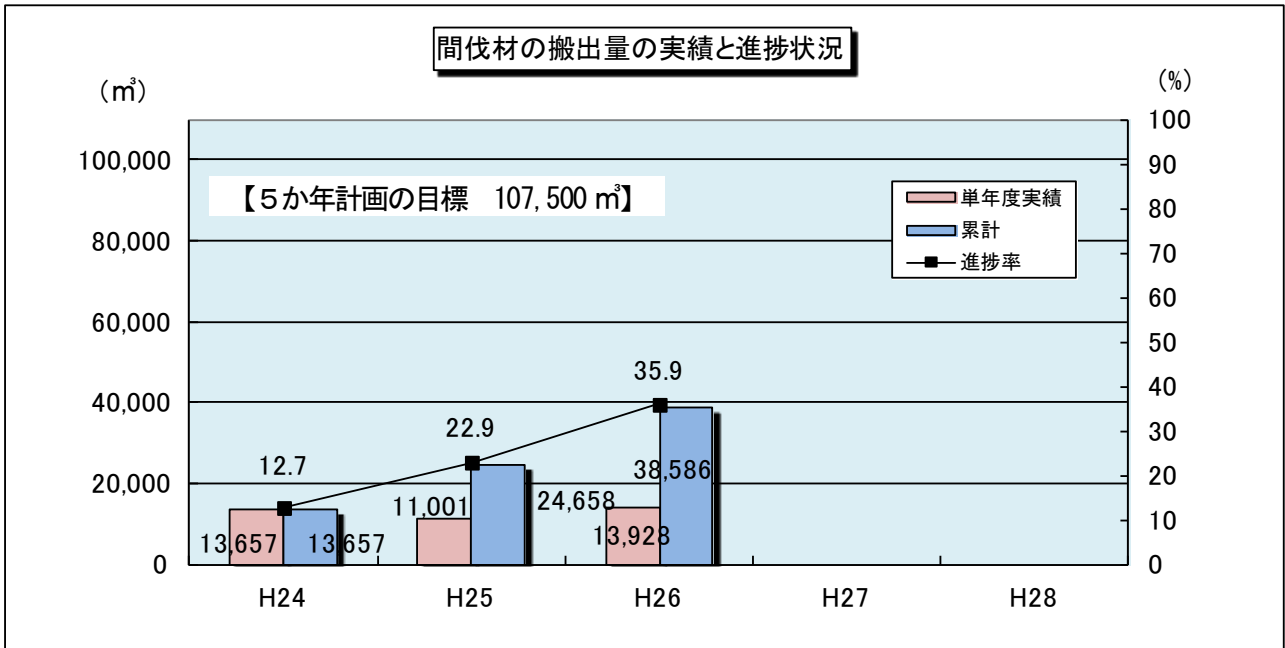


林業機械による搬出と土場の状況

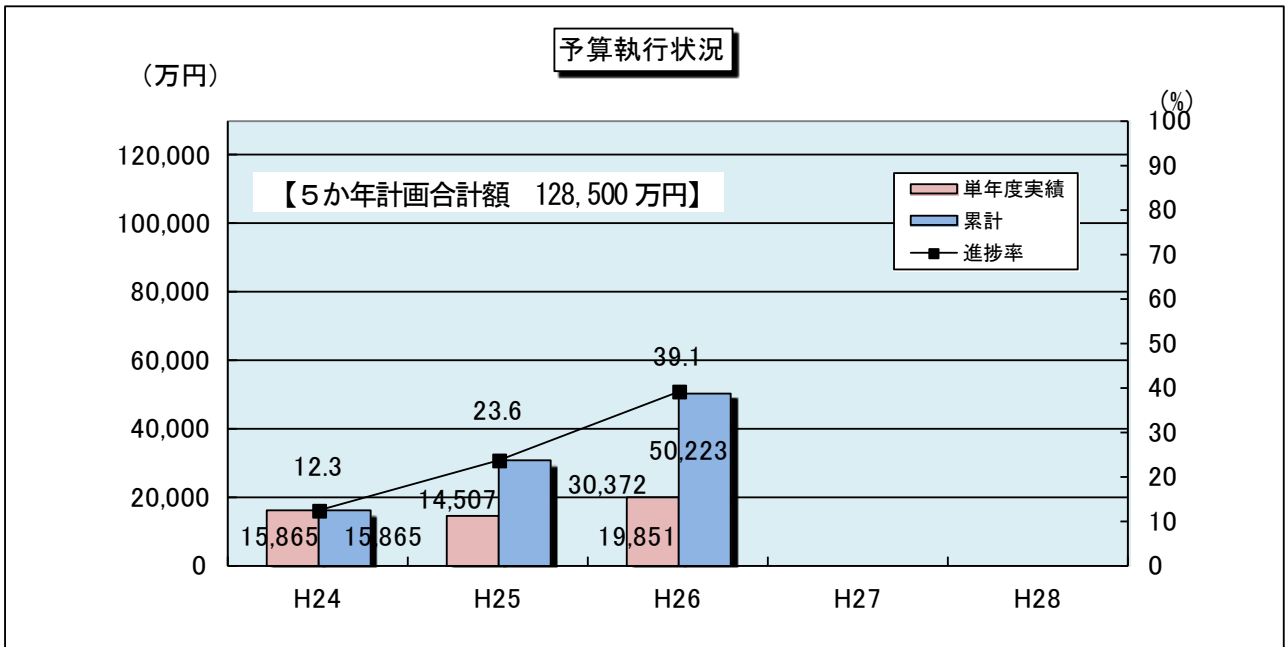
間伐材搬出状況（県央地域）



新設した作業道を活用した林業機械による搬出作業



◇平成26年度は、13,928 m³を搬出した。（進捗率 35.9% ※26年度目標に対する達成率は64.8%）



◇平成26年度は、1億9,851万円を執行した。（進捗率 39.1%）

1 5か年計画に対する進捗状況

区分	5か年計画の目標	24年度実績	25年度実績	26年度実績 (26年度 目標達成率)	24～26年度 累計 (進捗率)	27年度計画
間伐材の搬出量	107,500 m ³	13,657 m ³	11,001 m ³	13,928 m ³ (64.8%)	38,586 m ³ (35.9%)	24,000 m ³
整備促進面積	3,660 ha	354 ha	296ha	314ha	964ha	810ha

2 予算執行状況 (単位：万円)

	5か年計画合計額 (年平均額)	24年度	25年度	26年度	24～26年度 累計(進捗率)	27年度
予算額	128,500 (25,700)	20,300	23,071	26,949	—	24,720
執行額	—	15,865	14,507	19,851	50,223 (39.1%)	—

3 具体的な事業実施状況

① 間伐材の搬出支援 (搬出量(m³)) (実施主体：森林再生課、各地域県政総合センター)

搬出元の森林の所在地	24年度実績	25年度実績	26年度実績
小田原市	1,106	1,301	898
相模原市	2,528	1,774	1,886
秦野市	3,148	2,778	2,873
伊勢原市	575	346	657
南足柄市	1,184	1,245	1,637
山北町	1,842	1,453	2,588
箱根町	1,208	1,004	1,357
湯河原町	1,405	472	926
清川村	337	372	152
厚木市	231	34	206
松田町	8	39	0
愛川町	86	183	739
大井町			9
合計	13,657	11,001	13,928

※ 各市町村の実績を端数処理しているため、合計とは一致しない。

② 生産指導活動の推進

森林組合連合会が、森林所有者等に対して、山土場等で造材や木材の仕分けを指導した。

Ⅲ 事業の成果はあったのか（点検結果）

総括（案）

第2期5か年計画の平成26年度の目標搬出量に対し、64.8%の達成率となっており、この3年間の搬出量は大雪のあった平成25年度を除き概ね14,000 m³で推移している。

目標搬出量は5年間で段階的に増加するため、より一層の搬出促進が課題であるが、県森林組合連合会が事業者と協定を締結して搬出時期の平準化に取り組むとともに、平成27年度に原木市場を拡張し、受け入れ体制を強化しているところであり、今後もこうした取組を通じ、森林資源の有効利用を着実に進める必要がある。

○県民会議委員の個別意見

（平成25年度）

- ・ 間伐材の出口は主に合板とよくある規格材であるが、全国規模で産地間競争が激しく、相場が下がりやすいので、林業者の意欲も高まらない。ハウスメーカーとの差別化に苦労している町場の工務店や設計事務所が顧客に提案しやすいように、厚手のフローリングとその穴埋め材、壁材、大黒柱となる長尺材など、丹沢大山ファンのための適切なブランドの企画が必要である。
- ・ 地域内の出先施設の廃止は経費の上からやむを得ないところもあるが、そこで森林整備技術の修得を行ったり、薪ストーブや薪ボイラーなど、地域の材を活用したり、通年の出口としての機能が果たされていれば、それによって森林で働く人が増え、人口減少に歯止めをかけるなどの効用も期待できた。廃止を決定する前に、広い視点から地域と施設のあり方を反省し捉えなおす作業が必要である。
- ・ 架線集材技術の復活のためには、地域の自伐林家に向けて、森林整備に高額投資は不要で、集材のための新しい道具も開発されているので小額投資で気軽に参入できる道が確立されていることを積極的にアピールする必要がある。
- ・ 間伐材の搬出促進に水源税を使うことに違和感を覚える意見もあるようだが、間伐により水源涵養機能が高められ、その木を使うことで森林の役割が発揮できるものと考え。県有林や公社造林と違い一般的に水源林は保育が不十分で形質の悪い木が多く、材価も低いので、補助金が無ければ水源林の搬出はかなわない。

（平成24年度）

- ・ 間伐材の搬出促進が水源環境保全に貢献する体系図が描けず、投入される税金と効果の説明などの点からも水源環境保全税の性格を分かりにくいものにしており、特別対策事業としての継続も含めて事業のあり方の検討が必要である。
- ・ 事業のモニターにおいて、水源税の目的に照らした評価が困難であることが課題である。
- ・ 税金を用いていることから、森林の所有者あるいは事業主が搬出支援を受けたことでどれだけ恩恵を受けているのか情報開示が求められる。継続すべき事業なのか判断するためにも、搬出支援の実例により市場での有用性を具体的に開示する必要がある。
- ・ 間伐材の搬出促進は、技術面及び経済面から見た際に、水源環境の整備事業とは少し質が異なるものであって検討が必要である。
- ・ 水源の森林の多くを占める私有林の水源涵養機能を将来にわたり保全していくためには、森林所有者が持続的に森林に手を入れて経済に成り立つ仕組みの構築が欠かせないが現状はそれが困難な状況にある。間伐材搬出促進事業はそこに手当をするものであり、将来の森林資源の利用に不可欠な木材流通インフラの存続と搬出技術の継承だけでなく、水源林を継続所有するモチベーション維持の点が必要であり、将来の神奈川の水源林保全に資するものである。
- ・ 材の搬出量を表すだけでなく、その内容や課題、一般会計で行われている施策と有効に機能しているかどうかを、一覧できる状態になっている必要がある。

1 点検・評価の仕組み

水源環境保全・再生施策の各事業の実施状況について検証するため、点検・評価の仕組みに基づき、①事業進捗状況、②モニタリング調査結果、③事業モニター意見、④県民フォーラム意見の4つの視点から評価するとともに、総括コメントを作成して点検を行った。

2 事業進捗状況から見た評価

間伐材の搬出促進のうち、

- ① 搬出支援事業の平成26年度実績は13,928 m³であるが、年度ごとの数値目標を設定している事業であるため、年度目標に対する実績の達成率は64.8%となり、次の基準により、達成状況はCランクと評価される。
- ② 生産指導活動の推進については、森林組合連合会が、森林所有者に対して、経営指導や山土場での造材や木材の仕分けを指導したが、数値目標を設定していないため、A～Dの4ランクによる評価は行わない。

<年度ごとの目標を設定している事業>

平成26年度の実績	ランク
目標の100%以上	A
目標の80%以上100%未満	B
目標の60%以上80%未満	C
目標の60%未満	D

3 事業モニタリング調査結果

(1) モニタリング実施状況

この事業は、間伐材の搬出を促進し、有効利用を図ることにより、資源循環による森林整備を推進するものであるため、量的には間伐材の搬出量を指標とするが、モニタリング調査は実施しない。

なお、森林整備による「森林が適正に手入れされている状態」は、「1 水源の森林づくり事業の推進」のモニタリング調査により把握する。

また、長期的な施策効果の把握については、「11 水環境モニタリング調査の実施」における「①森林のモニタリング調査」の対照流域法等による森林の水源かん養機能調査や人工林整備状況調査を行い、森林の水源かん養機能等を把握する。

(2) モニタリング調査結果

この事業の効果は、間伐材の搬出の促進を通じて、森林整備を推進するものであるため、モニタリング調査は実施しない。搬出された材は、市場を通じて、有効利用された。

4 県民会議 事業モニター結果

平成24、25、26年度は事業モニターを実施していない。

5 県民フォーラムにおける県民意見

(「県民フォーラム意見報告書」等(P13-1～)に記載。)

5 地域水源林整備の支援

I どのような事業か

【事業の概要】

地域における水源保全を図るため、市町村が主体的に取り組む水源林の確保・整備を推進するための支援のほか、高齢級の森林の間伐を促進。

【第2期5か年の新たな取組】

地域水源林における森林の保全・再生については、市町村ごとに施策大綱期間の平成38年度までの長期構想を明確化した上で実施することが課題となっていた。このことから各市町村は、地域特性を踏まえ、将来の目指す姿や整備量等の目標を明らかにした「地域水源林全体整備構想」を策定し、計画的な森林整備の促進を図る。

1 ねらい

地域における水源保全を図るため、市町村が主体的に取り組む水源林の確保・整備や、地域水源林エリアの市町村が取り組む以外の森林の間伐を県が促進することにより、県内水源保全地域全域で水源かん養など公益的機能の高い森林づくりを目指す。

2 目標

次の取組について、施策大綱期間の平成38年度までに実施することを目標とする。

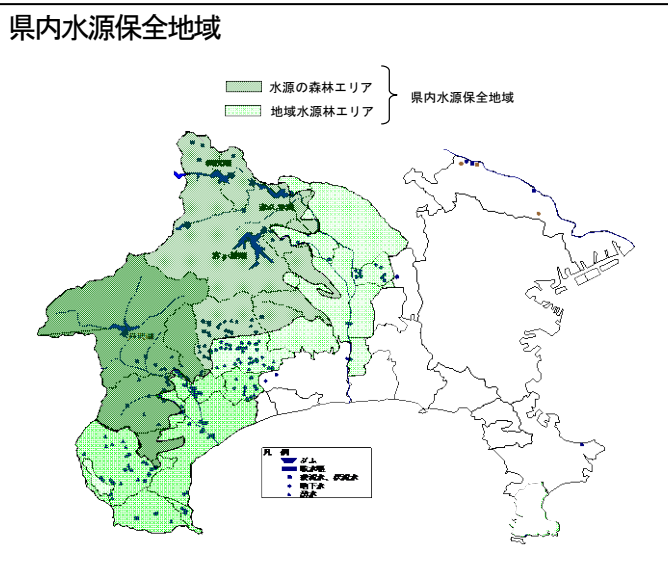
- ① 地域水源林エリア内において、荒廃が懸念される私有林9,000haのうち、地域の水源保全上、市町村が計画的に取り組む森林約3,075ha（人工林約1,770ha、広葉樹林約1,305ha）について公的管理・支援を行う。
- ② 県内水源保全地域内の市町村有林等2,761ha（地域水源林エリア内1,215ha、水源の森林エリア内1,546ha）のうち、市町村が水源の保全上重要と定める市町村有林等約1,070haについて整備する。
- ③ 地域水源林エリア内の市町村が取り組む以外の森林について、森林所有者等が行う森林整備に対して県が支援することにより、約2,000haの間伐を促進する。

3 事業内容

県内水源保全地域全域で水源かん養など公益的機能の高い森林づくりを目指すため、地域特性を踏まえた市町村の全体整備構想に基づいた、市町村の次の取組を支援する。

① 市町村が実施する私有林の確保・整備（市町村）

地域水源林エリア内の私有林について、協力協約、協定林方式（整備協定、施業代行）や長期受委託などの手法により確保・整備を行う。



【確保】 地域水源林エリア内の水源の保全上重要な私有林で、荒廃が懸念される森林を確保する。

	第2期5年間
確保面積	1,014ha

【整備】 確保した私有林について、整備を行う。

	第2期5年間
整備面積	1,376ha

② 市町村有林等の整備（市町村）

地域水源林エリア内及び水源の森林エリア内の市町村有林等の整備を行う。

	第2期5年間
整備面積	584ha

③ 高齢級間伐の促進（県）

地域水源林エリア内の36年生以上の人工林について、森林所有者等が行う森林整備に県が支援することにより、定期的な間伐を適期に行ない手入れ不足森林を解消し森林の持つ公益的機能の向上を図る。

	第2期5年間
整備面積	500ha

4 事業費

第2期計画の5年間計 31億5,900万円（単年度平均額 6億3,200万円）
 うち新規必要額 31億4,000万円（単年度平均額 6億2,800万円）

※ 水源環境保全税により新規に取り組むこととなった事業

II 平成26年度（5か年計画3年目）の実績はどうだったのか

【事業実施箇所図】（平成19～26年度実績） ※地図を作成次第更新します



◇ 県内3地域（県央地域・湘南地域・県西地域）の15市町村による地域水源林整備事業の概要図。

【事業を実施した現場の状況】

小田原市（早川）



施業代行協定で確保した私有林である当該地の現況は、スギ・ヒノキの人工林であり、目標林型を健全な人工林として、平成26年度は間伐等の森林整備を実施した。

秦野市（横野）



長期受委託契約で確保した私有林である当該地の現況は、スギ・ヒノキの人工林であり、目標林型を健全な人工林として、平成26年度は今後の継続的な森林整備のため作業路整備等を実施した。

松田町（松田庶子）

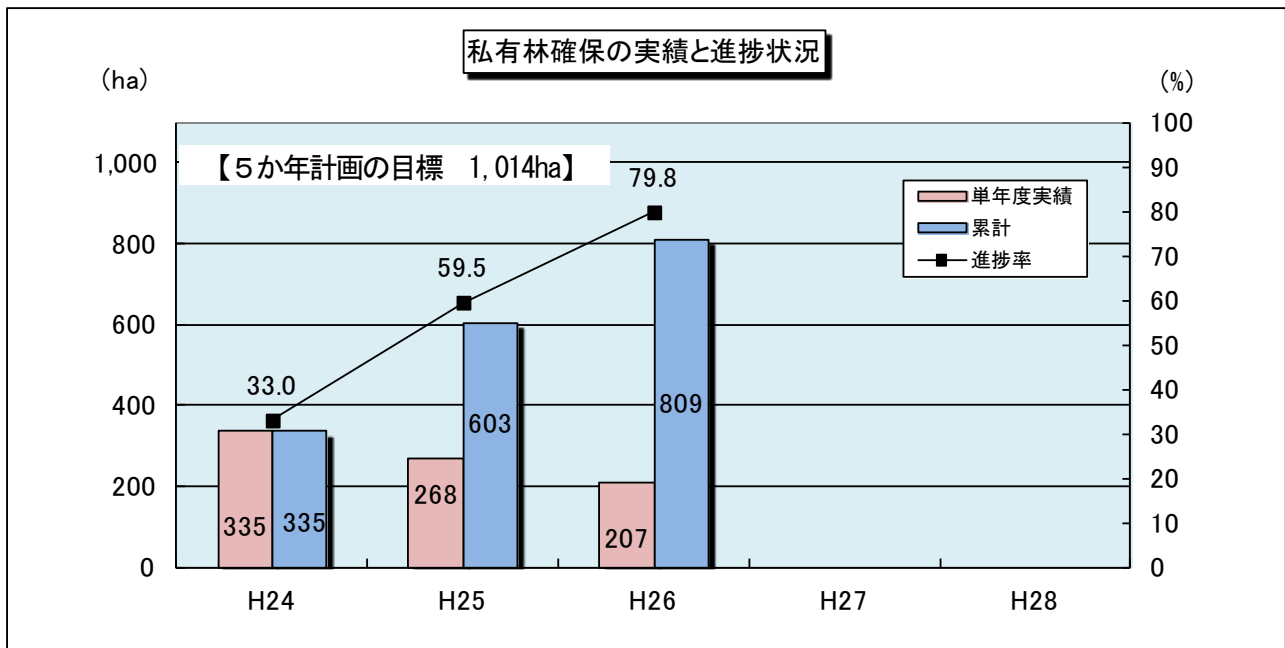


町有林である当該地の現況は、スギ・ヒノキの人工林であり、目標林型を混交林・巨木林として、平成26年度は間伐等の森林整備を実施した。

湯河原町（鍛冶屋）



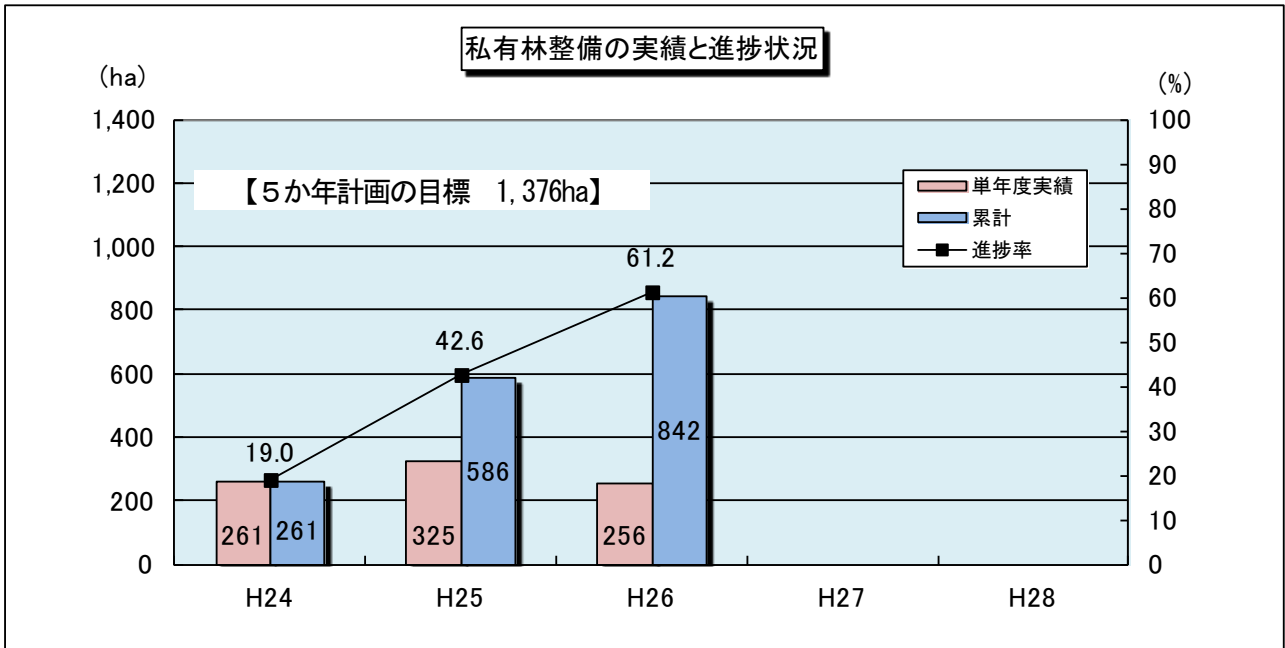
町有林である当該地の現況は、スギ・ヒノキの人工林であり、目標林型を混交林として、平成26年度は間伐等の森林整備を実施した。



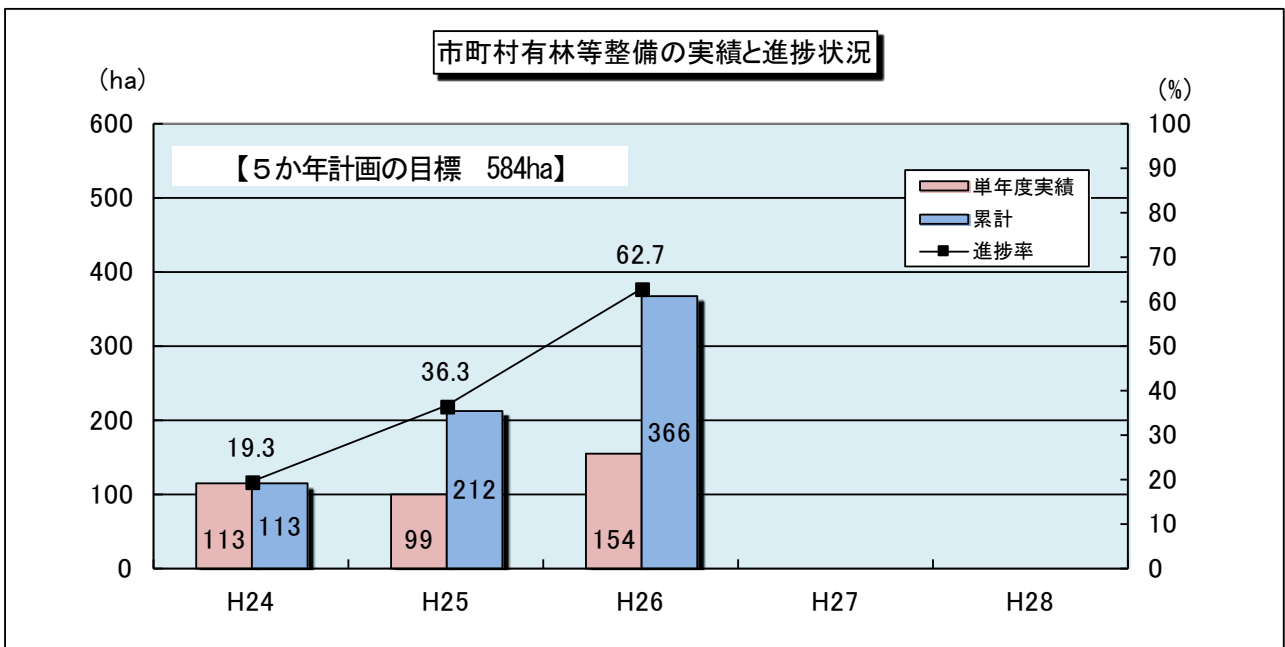
◇市町村が着実に森林所有者との協定等の締結を進め、平成26年度は207haを確保した。（進捗率79.8%）

【参考】1ha（ワタル）＝10,000㎡（100m×100m）

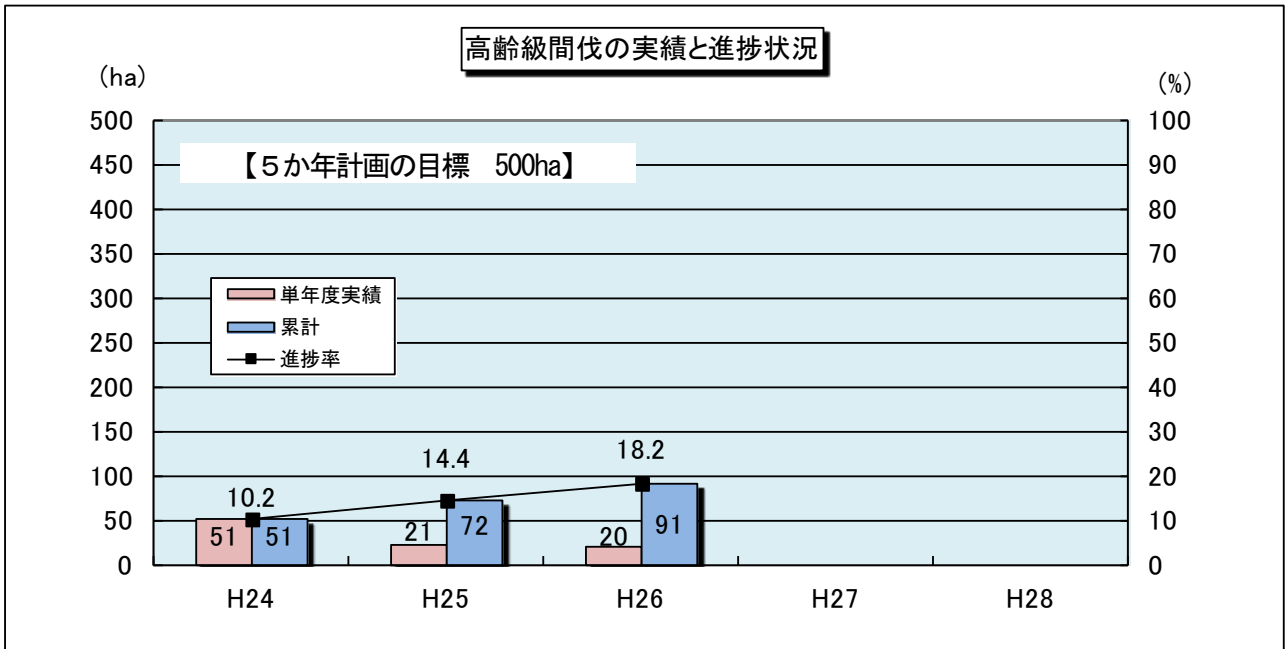
例えば、横浜スタジアムのグラウンド面積は13,000㎡＝1.3haです。



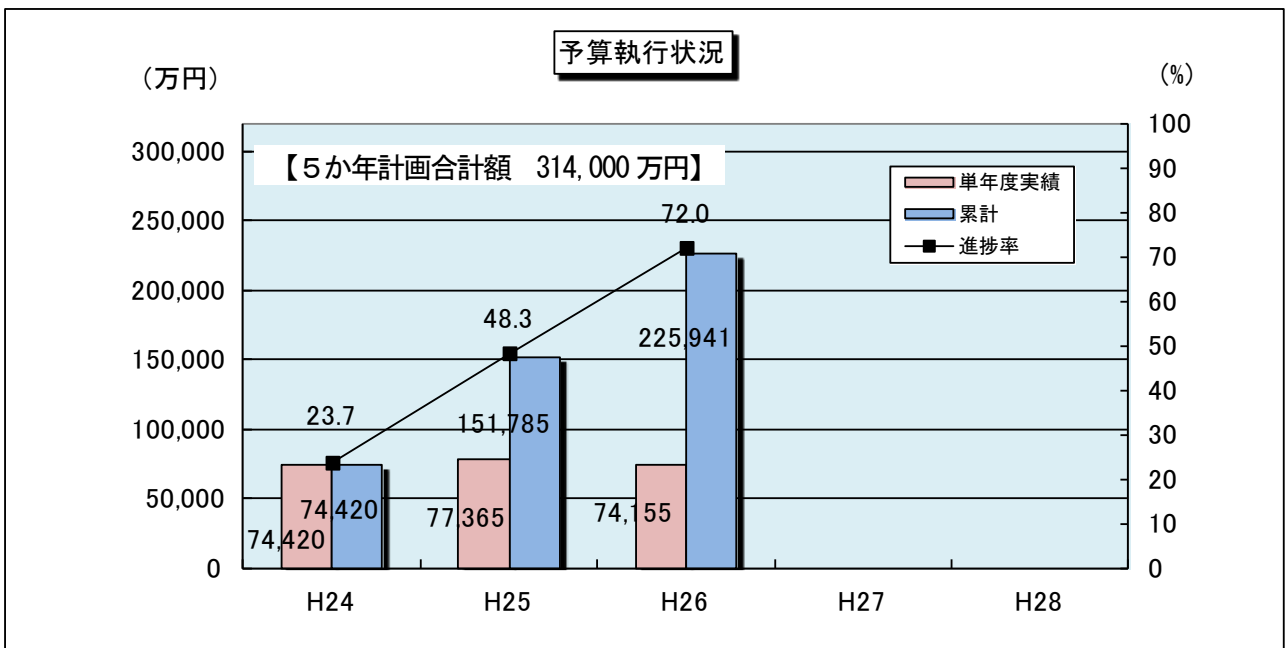
◇市町村が着実に間伐等の森林整備を進め、平成26年度は256haを整備した。（進捗率61.2%）



◇市町村が着実に市町村有林等の整備を進め、平成26年度は154haを整備した。（進捗率62.7%）



◇県が森林所有者の意向の調整を図りながら、間伐に要する経費の支援を行い、平成26年度は20haを整備した。(進捗率18.2%)



◇平成26年度は、7億4,155万円を執行した。(進捗率72.0%)

1 5か年計画に対する進捗状況

区 分	5か年計画の目標	24年度実績	25年度実績	26年度実績	24～26年度累計(進捗率)	27年度計画
私有林確保	1,014ha	335ha	268ha	207ha	809ha (79.8%)	326ha
私有林整備	1,376ha	261ha	325ha	256ha	842ha (61.2%)	294ha
市町村林等整備	584ha	113ha	99ha	154ha	366ha (62.7%)	103ha
高齢級間伐	500ha	51ha	21ha	20ha	91ha (18.2%)	100ha

※高齢級間伐の事業進捗率について

高齢級間伐促進事業で予定していた箇所のうち、林道などから概ね200m以内の資源循環可能な人工林において、所有者の希望により平成24年度から新たにスタートした長期施業受委託へ移行したことにより進捗率が低いものとなった。

2 予算執行状況(単位:万円)

区 分	5か年計画合計額 (年平均額)	24年度	25年度	26年度	24～26年度 累計(進捗率)	27年度
予算額	314,000 (62,800)	78,740	81,770	75,410	—	69,600
執行額	—	74,420	77,365	74,155	225,941 (72.0%)	—

3 具体的な事業実施状況

1 5か年計画に対する進捗状況のとおり

Ⅲ 事業の成果はあったのか（点検結果）

総括（案）

第2期5か年計画の5年間の目標事業量に対し、平成26年度までの3年間の累計で、私有林確保において79.8%、私有林整備において61.2%、市町村有林等整備において62.7%の進捗率となっており、計画量の5分の3を上回る実績。

高齢級間伐については、18.2%の進捗率となっている。当初予定していた箇所において、所有者の希望により長期施業受委託への移行が見られるなどしており、今後、整備実績に関する十分な状況分析が必要である。

○県民会議委員の個別意見

（平成25年度）

- ・ 市町村と県が事業を通じて交流することで相互に刺激を与え合い、新しい整備手法や問題解決方法が生まれることが期待される。
- ・ モニタリングの質的指標が、「森林が適正に手入れされている状態」とされているが、人工林と広葉樹林では、「適正な手入れ」とその「状態」はおのずと異なるはずであり、市町村担当者や現場で施業にあたる伐採業者、現場担当者に対し、目標とする森林の状態や指標を明確に示していく必要がある。
また、広葉樹林は、生物多様性の保全の観点から、つる植物や低木林の伐採は最小限にとどめ、特に急傾斜地や北斜面では伐採は行わないなどの配慮が求められる。地域の現場に即したこれまでの技術伝承も大切にしながら、きめこまやかな施業を行っていただきたい。
- ・ 県では支援の届かない細部まで行き届いていると思うが、市町村には県のように林務専門の人材が乏しいため、効果的な整備の設計を行う上で、金銭面だけではなく、技術面での県からの支援が必要である。
- ・ 森林整備においては、人工林の整備が中心で、自然林にはほとんど触れられていない。ダム下流域の人家周辺の人工林を整備して、そこで水質改善とか水の安定供給というのは、理屈としては成り立たないのではないか。

（平成24年度）

- ・ 高齢級間伐については進捗率が低く、長期施業受委託方式などへの移行を図り、一層の促進を図ることが課題である。

1 点検・評価の仕組み

水源環境保全・再生施策の各事業の実施状況について検証するため、点検・評価の仕組みに基づき、①事業進捗状況、②モニタリング調査結果、③事業モニター意見、④県民フォーラム意見の4つの視点から評価するとともに、総括コメントを作成して点検を行った。

2 事業進捗状況から見た評価

地域水源林整備の平成26年度実績（累計）の進捗率は、①私有林の確保は79.8%、②私有林の整備は61.2%、③市町村有林等の整備は62.7%、④高齢級間伐の促進は18.2%であった。5年間の数値目標を設定している事業であるため、進捗状況は、①私有林の確保、②私有林の整備、③市町村有林等の整備はいずれもAランク、④高齢級間伐の促進はDランクと評価される。

<5年間（平成24～28年度）の数値目標を設定している事業>

平成26年度の実績（累計）	ランク
目標の60%以上	A
目標の48%以上60%未満	B
目標の36%以上48%未満	C
目標の36%未満	D

3 事業モニタリング調査結果

(1) モニタリング実施状況

この事業は、地域における水源保全を図るため、市町村が主体的に取り組む水源林の確保・整備等を推進することにより、県内水源保全地域全域で水源かん養など公益的機能の高い森林づくりを目指すものであり、量的には確保面積及び整備面積を指標とし、質的には「森林が適正に手入れされている状態」を指標とし、中期的に把握して、評価する。

質的指標の「森林が適正に手入れされている状態」の把握は、「1 水源の森林づくり事業の推進」のモニタリング調査により把握するため、この事業独自のモニタリング調査は実施しない。

なお、長期的な施策効果の把握については、「11 水環境モニタリング調査の実施」における「①森林のモニタリング調査」の対照流域法等による森林の水源かん養機能調査や人工林整備状況調査を行い、森林の水源かん養機能等を把握する。また、森林の公益的機能については、既に発表されている研究結果等も参考とする。

(2) モニタリング調査結果

「1 水源の森林づくり事業の推進」のモニタリング調査により把握し、事業独自のモニタリング調査は実施しないため、「1 水源の森林づくり事業の推進」のモニタリング調査結果に基づく評価と同じ。

4 県民会議 事業モニター結果

事業モニターの実施概要を記載するとともに、実施結果として事業モニターチームがまとめた「事業モニター報告書」の総合評価コメント（抜粋）を記載している。（「事業モニター報告書」の全体については(P13-26～)に記載。）

なお、平成25、26年度は事業モニターを実施していない。

平成24年度	<p>【日 程】 平成24年12月6日(木)</p> <p>【場 所】 相模原市緑区小原</p> <p>【参加者】 7名</p> <p>【テーマとねらい】 市町村の地域特性を踏まえた公益的機能の高い森林づくりが行われているかモニターする。</p> <p>【事業の概要】 良好な森林土壌を保全する森林を育成するため、下層植生の確保・林内環境の改良等を目的として間伐、枝打を行った。 また、間伐作業の安全確保上必要な、つる切り、除伐と径路新設工を行った。</p> <p>【総合評価コメント】 林を守る保安林規制と水源林の保全再生事業との間に本来分け隔てがあるはずがない。中途半端な施行では税金の無駄遣いになりかねない、規制緩和の認可が望まれる。</p>
--------	--

5 県民フォーラムにおける県民意見

（「県民フォーラム意見報告書」等（P13-1～）に記載。）

6 河川・水路における自然浄化対策の推進

I どのような事業か

【事業の概要】

市町村管理の河川・水路等における良好な水源環境を形成するため、市町村が主体的に取り組む生態系に配慮した整備や直接浄化対策等を推進。

【第2期5か年の新たな取組】

整備実施箇所において、河川等の水質に影響を及ぼす生活排水等の流入が見られる箇所もあるなど、整備効果の発揮が課題となっていた。このことから事業実施にあたっては、水質改善効果の予測を行うとともに、整備実施箇所に流入する生活排水について、市町村が河川等の整備事業と一体として行う生活排水対策（合併処理浄化槽への転換事業）も対象とする。

また、相模湖は窒素・リンの濃度が高く、富栄養化状態にあり、アオコが発生しやすい状況にあることから、富栄養化を改善するための直接浄化対策を実施する。

1 ねらい

水源として利用している河川において、自然浄化や水循環の機能等を高め、水源河川としてふさわしい水環境の保全・再生を図る。

2 目標

自然浄化や水循環の機能を高めるため、河川環境の再生を目指し、河川・水路等の環境整備を推進する。

3 事業内容

市町村管理の河川・水路等における生態系の保全を推進し、良好な水源環境を形成するため、市町村の次の取組を支援する。

なお、事業実施にあたっては、水質改善効果の予測を行うとともに、河川等の整備事業と一体として行う生活排水対策（市町村若しくは個人設置型の合併処理浄化槽への転換促進）も対象とする。

① 生態系に配慮した河川・水路等の整備（市町村）

ダム湖や水源河川に流入する市町村管理の河川や水路等において、自然豊かな清流を保全するため、生態系に配慮した水辺環境の整備に取り組む。

なお、合併処理浄化槽を転換するために必要となる経費については、市町村設置型にあつては、国庫補助金を除く公費負担相当額、維持管理費、単独処理浄化槽撤去費を含む付帯工事費を、個人設置型にあつては、公費負担相当額の50%（本来は1/3）、個人負担相当額の50%、奨励金、単独処理浄化槽撤去費を含む付帯工事費の50%を対象とする。

相模川水系及び酒匂川水系の取水堰上流域



	第2期5年間
箇所数	7箇所

② 河川・水路等における直接浄化対策（市町村）

ダム湖や水源河川に流入する市町村管理の河川や水路等において、木炭等を利用した直接浄化の取組を推進する。

	第2期5年間
箇所数	7箇所

※箇所数については、生態系に配慮した河川・水路等の整備と併せて行うことを想定。

③ 相模湖における直接浄化対策（県）

相模湖の富栄養化を改善するため、洪水時等における安全性の確保や実施方法について、地元関係者等との調整を経て、相模湖の直接浄化対策を段階的に実施する。

4 事業費

第2期計画の5年間計 17億7,100万円（単年度平均額 3億5,400万円）
うち新規必要額 17億7,100万円（単年度平均額 3億5,400万円）

II 平成26年度（5か年計画3年目）の実績はどうだったのか

【事業実施箇所図】（平成19～26年度実績） ※地図を作成次第更新します



◇ 相模川水系、酒匂川水系の取水堰上流域の市町村が管理する河川等において、自然浄化対策を推進した。

【 事業を実施した現場の状況 】

厚木市 恩曾川（生態系に配慮した整備）

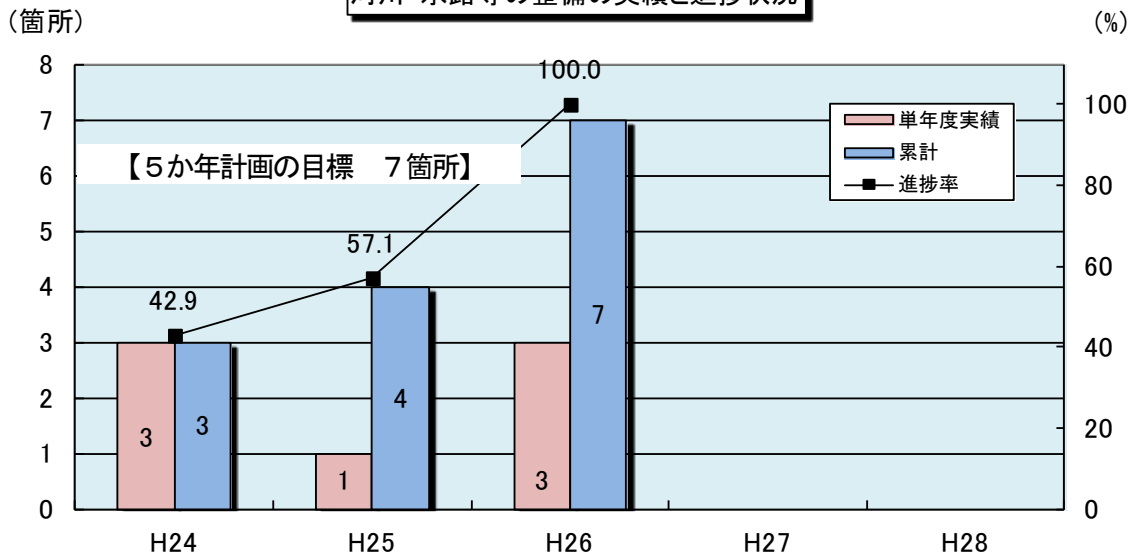
<整備前>



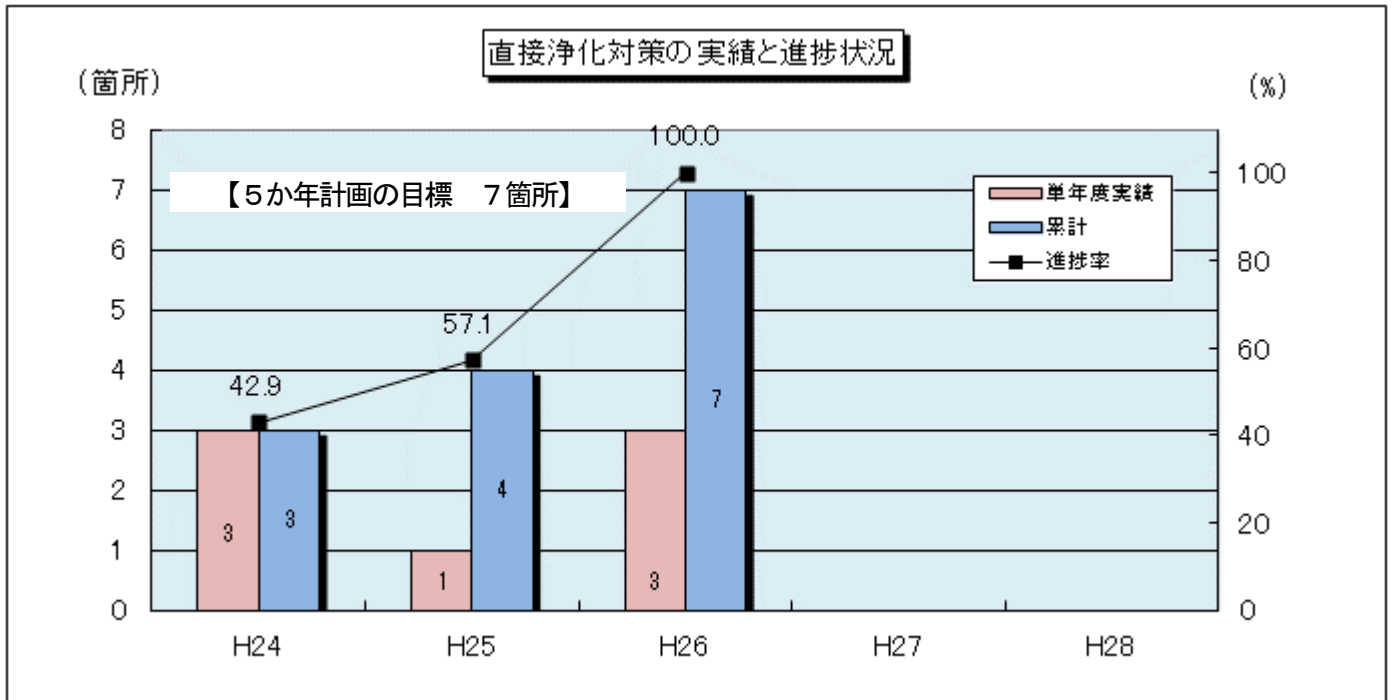
<整備後>川の流れに変化をつけ、水生生物が生息できる環境を創出した。



河川・水路等の整備の実績と進捗状況

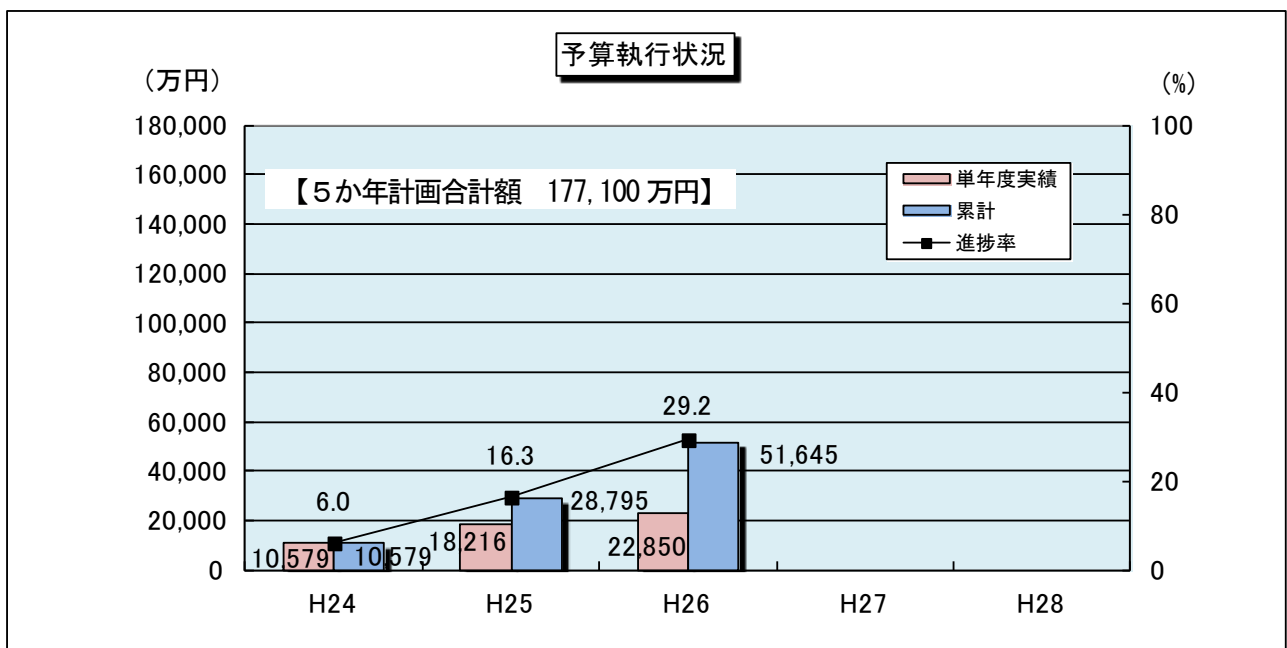


◇ 平成26年度は、6箇所の工事（うち新規は3箇所）を実施した。（進捗率100%）



◇ 平成 26 年度は、6 箇所の工事(うち新規は3箇所)を実施した。(進捗率 100 %)

※ 河川・水路における直接浄化対策は、効果が高い自然石等による礫間浄化を推奨するため、第2期から生態系に配慮した河川・水路の整備と併せて行うこととしており、実施箇所数は生態系に配慮した河川・水路の整備と同一。



◇平成 26 年度は、2億 2,850 万円を執行した。(進捗率 29.2%)

1 5か年計画に対する進捗状況

区 分	5か年計画の目標	24年度実績 (うち新規) (うち継続)	25年度実績 (うち新規) (うち継続)	26年度実績 (うち新規) (うち継続)	24～26年度 累計 (進捗率)	27年度計画 (うち新規) (うち継続)
河川・水路 等の整備	7箇所	3箇所 (3箇所) (0箇所)	4箇所 (1箇所) (3箇所)	6箇所 (3箇所) (3箇所)	7箇所 (100%)	8箇所 (3箇所) (5箇所)
直接浄化 対策	7箇所	3箇所 (3箇所) (0箇所)	4箇所 (1箇所) (3箇所)	6箇所 (3箇所) (3箇所)	7箇所 (100%)	8箇所 (3箇所) (5箇所)

※ 5か年計画の目標は新規工事の7箇所であるため、累計は新規工事箇所数を計上。
単年度ごとの実績は、通常河川工事が1年で完了しないため継続工事箇所数も含めて記載。

2 予算執行状況 (単位：万円)

区 分	5か年計画合計額 (年平均額)	24年度	25年度	26年度	24～26年度 累計 (進捗率)	27年度
予算額	177,100 (35,400)	19,170	23,290	28,510	—	38,870
執行額	—	10,579	18,216	22,850	51,645 (29.2 %)	—

3 具体的な事業実施状況

事業の実施状況は、次のとおりであった。

(1) 生態系に配慮した河川・水路等の整備（実施主体：市町村）

市町村	事業箇所	24年度実績 ^{**1}	25年度実績	26年度実績
小田原市	鬼柳排水路	効果検証	効果検証	効果検証
	桑原排水路	-	効果検証	効果検証
	栢山排水路支川	効果検証	効果検証	効果検証
	牛島・寺下排水路	-	-	事前調査
相模原市	姥川①	効果検証	効果検証	効果検証
	姥川②	事前調査	事前調査 工事(新規)	事前調査 工事(継続)
	八瀬川①	効果検証	効果検証	効果検証
	八瀬川②	事前調査 工事(新規)	効果検証 工事(継続)	効果検証 事前調査
	道保川①	効果検証	効果検証	効果検証
	道保川②	事前調査 工事(新規)	効果検証 工事(継続)	効果検証 工事(継続)
厚木市	恩曾川①	効果検証	効果検証	効果検証
	恩曾川②	事前調査	事前調査	工事(新規)
	恩曾川③	事前調査	事前調査	事前調査
	恩曾川④	事前調査	事前調査	事前調査
	東谷戸川	効果検証	効果検証	効果検証
	善明川①	効果検証	効果検証	効果検証
	善明川②	事前調査	事前調査	工事(新規)
	善明川③	事前調査	事前調査	工事(新規)
伊勢原市	日向用水路	効果検証	効果検証	効果検証
	藤野用水路	事前調査 工事(新規)	効果検証 事前調査 工事(継続)	効果検証 事前調査 工事(継続)
南足柄市	泉川	効果検証	効果検証	効果検証
	神崎水路	効果検証	効果検証	効果検証
	弘西寺堰水路	効果検証	効果検証	事前調査 効果検証
	清水川・新屋敷水路	-	事前調査	事前調査
	川入水路	-	-	事前調査
大井町	農業用水路	効果検証	効果検証	効果検証
松田町	河土川	-	事前調査	事前調査
山北町	日向用水路	効果検証	効果検証	効果検証
	川村用水路	事前調査	事前調査	事前調査
開成町	宮ノ台土堀田水路	効果検証	効果検証	効果検証
工事箇所の合計		3箇所	4箇所	6箇所

(2) 河川・水路等における直接浄化対策（実施主体：市町村）

市町村	事業箇所	24年度実績 ^{※1}	25年度実績	26年度実績
小田原市	牛島・寺下排水路 ^{※2}	-	-	事前調査
相模原市	姥川 ^② ^{※2} (自然石護岸工)	事前調査	事前調査 工事(新規)	事前調査 工事(継続)
	八瀬川 ^② ^{※2} (自然石護岸工)	事前調査 工事(新規)	効果検証 工事(継続)	効果検証 事前調査
	道保川 ^② ^{※2} (自然石護岸工)	事前調査 工事(新規)	効果検証 工事(継続)	効果検証 工事(継続)
厚木市	恩曾川(浄化ブロック設置工)①	効果検証	効果検証	効果検証
	恩曾川(浄化ブロック設置工)②	効果検証	効果検証	効果検証
	恩曾川(浄化ブロック設置工)③	効果検証	効果検証	効果検証
	恩曾川(浄化ブロック設置工)④	効果検証	効果検証	効果検証
	恩曾川 ^② ^{※2}	事前調査	事前調査	工事(新規)
	恩曾川 ^③ ^{※2}	事前調査	事前調査	事前調査
	恩曾川 ^④ ^{※2}	事前調査	事前調査	事前調査
	善明川(粗朶沈床工)	効果検証	効果検証	効果検証
	善明川 ^② ^{※2}	事前調査	事前調査	工事(新規)
	善明川 ^③ ^{※2}	事前調査	事前調査	工事(新規)
	善明川 ^④ ^{※2}	事前調査	事前調査	事前調査
山際川(浄化ブロック設置工)	効果検証	効果検証	効果検証	
伊勢原市	藤野用水路 ^{※2} (自然石護岸工)	事前調査 工事(新規)	効果検証 事前調査 工事(継続)	効果検証 事前調査 工事(継続)
南足柄市	清水川・新屋敷水路 ^{※2}	-	事前調査	事前調査
	川入水路 ^{※2}	-	-	事前調査
松田町	河土川 ^{※2}	-	事前調査	事前調査
山北町	川村用水路 ^{※2}	事前調査	事前調査	事前調査
開成町	用水路(ひも状接触材設置工)①	-	-	-
	用水路(ひも状接触材設置工)②	効果検証	効果検証	効果検証
	上島水路(水生植物の植栽工)	効果検証	効果検証	効果検証
工事箇所の合計		3箇所	4箇所	6箇所

※1 実績の凡例は次のとおり

- 事前調査・・・・・・・・・・ 工事前の水質調査、測量、設計、整備計画作成等の事前調査
- 工事(新規又は継続)・・ 第2期からは、事業採択にあたって整備計画書の提出を義務付けているため、計画ごとに工事初年度を新規、以降を継続とする。
- 効果検証・・・・・・・・・・ 工事後の水質測定、動植物調査等の効果検証

※2 河川・水路における直接浄化対策は、効果が高い自然石等による礫間浄化を推奨するため、第2期から生態系に配慮した河川・水路の整備と併せて行うこととしており、生態系に配慮した河川・水路の整備の実施内容を再掲した。

(3) 相模湖における直接浄化対策（実施主体：県）

（平成 24 年度）

① 相模湖流入河川等実態踏査等業務委託

相模湖における直接浄化対策の実施に向けて、相模湖に流入する河川・水路を把握するための調査を実施した。

② 相模湖流入河川等水質調査業務委託

相模湖における直接浄化対策の実施に向けて、相模湖に流入する河川・水路として把握された箇所について水質調査を実施し、相模湖の富栄養化に影響を及ぼしている河川・水路の特定を行った。

（平成 25 年度）

○ 相模湖富栄養化調査業務委託

相模湖における直接浄化対策の実施に向けて、相模湖に流入する河川・水路のうち、相模湖の富栄養化に影響を及ぼす河川・水路について、その原因を特定するための調査を実施した。

（平成 26 年度）

前年度において、相模湖の富栄養化に影響を及ぼす河川・水路について調査を実施したところ、生活排水が主な汚濁原因であることが確認できたため、ダム集水域における生活排水対策の取組みの中で優先的に実施していくこととした。

Ⅲ 事業の成果はあったのか（点検結果）

総括（案）

第2期5か年計画の5年間の目標事業量7箇所に対し、生態系に配慮した河川・水路等の整備及びこれと併せて行う直接浄化対策は、平成26年度までの3年間の累計で7箇所（進捗率100%）となっている。

第2期から新たに対象メニューとした、河川等の整備事業と一体として行う生活排水対策については、合併処理浄化槽への転換が個人の意向によることに加えて、対象地域が限定的であり公平性の観点から導入が困難とする市町村が多く、現在までのところ実績なし。

なお、水源環境保全・再生事業のあり方として、水の十分な管理や水質保持の観点から水と土砂を一体のものとして施策を考えていくことが今後の重要な課題であり、その観点からも県の関係部署において一層の連携を図っていくことが求められる。

○県民会議委員の個別意見

（平成25年度）

- ・ 生態系に配慮した河川・水路等の整備により、生物が増え、作物がよく実るなど成果が誰の目にもわかるようになれば、地域の方が大いに喜び、さらに学習や観光に力を入れるなど、地域文化の活性化と共にその後の付加価値も期待できる。
- ・ 個別の事業モニタリングが、最終的に11番事業の水環境モニタリングと一定程度整合し、例えばBOD以外に平均スコア値や栄養塩の値なども併せてモニタリングすると、事業効果を明確に示す上で有効である。

（平成24年度）

- ・ 元来、河川や水路は人工物で整備をすれば、浄化能力はなくなり、景観、生態系へのダメージのほうが高くなる。河川や水路を整備するのではなく、原因である生活排水対策や周辺の緑地対策のほうが効果が高い。モニタリングで見えてきた限りでは、効果のある整備は見ることができなかった。今後の検討が必要である。
- ・ 直接浄化対策は一時的な対処であり、水源環境保全・再生の趣旨からみて除外してもよいのではないかと。
- ・ 県は各市町村からの事業予算請求額を調査もなく予算執行をせず、十分に調査する必要があるのではないだろうか。河川整備後の維持管理までの予算を考慮していない事業が多く、予想以上の経年劣化がみられる現状にある。地域のボランティア頼みで河川の維持管理を行っている所ばかりで事業自体の必要性の有無を考えさせられるものが多い。
- ・ 河川の改善は、公助以外では行うことができない。県は手本を示し、市町村に対し、水源環境にふさわしい河川と水路のあり方や、構造、技術を示すことが大切である。

1 点検・評価の仕組み

水源環境保全・再生施策の各事業の実施状況について検証するため、点検・評価の仕組みに基づき、①事業進捗状況、②モニタリング調査結果、③事業モニター意見、④県民フォーラム意見の4つの視点から評価するとともに、総括コメントを作成して点検を行った。

2 事業進捗状況から見た評価

河川・水路における自然浄化対策の平成26年度実績（累計）の進捗率は、①生態系に配慮した整備については100%、②直接浄化対策については100%であった。5年間の数値目標を設定している事業であるため、次の基準により、達成状況は、①、②ともAランクと評価される。

<5年間（平成24～28年度）の数値目標を設定している事業>

平成26年度の実績（累計）	ランク
目標の60%以上	A
目標の48%以上60%未満	B
目標の36%以上48%未満	C
目標の36%未満	D

3 事業モニタリング調査結果

(1) モニタリング実施状況

<実施概要>

◇ 工事前後におけるBOD等の水質調査（全箇所）や動植物調査（4箇所程度）により整備効果を検証。

※ BODとは、生物化学的酸素要求量の略で、水質指標の一つ。微生物が水中に存在する有機物を分解する時に消費する酸素量を数値化したもの。数値が多いほど有機物が多く、水質汚濁が進んでいることを示す。

この事業は、自然浄化や水循環の機能を高めるため、河川環境の再生を目指し、河川・水路等の環境整備を推進するものであり、量的には箇所数を指標とし、質的には河川・水路の生態系が保全されている状態、または水質が改善されている状態等を次のとおり水質や動植物調査を実施することで中期的に把握して評価する。

さらに、平成26年度から生態系に配慮した河川・水路等の整備の評価については、水質や動植物の他に整備手法等の項目を点数化した指標により行う。

なお、長期的な施策効果の把握については、「11 水環境モニタリング調査の実施」における「②河川のモニタリング調査」により行い、既存の公共用水域の水質調査等も参考とする。

【河川・水路等の整備におけるモニタリング調査項目等】

項目	水質	植物（植物相、植生）	動物（魚類、底生生物）
手法	全対象箇所においてBOD等の水質調査を行う。	対象箇所（4箇所程度）を限定し、植物相、植生、魚類、底生生物の調査を行う。	
頻度	実施前4回程度 実施後毎年4回程度	実施前1回／実施後1回以上（同時期に実施）	

(2) モニタリング調査結果（平成 24～26 年度）

- ・工事後の水質調査^{※1}は、32 箇所で行った。
- ・BODについて、工事箇所下流の工事前後を比較し、工事後に低下した箇所は 15 箇所、上昇した箇所は 14 箇所、変化がなかったものは、3 箇所であった。

ア 生態系に配慮した河川・水路等の整備

市町村	事業箇所	工事箇所下流の水質 (BOD)		年度		変化 (a)-(b)
		工事前 (a)	工事後 (b)	工事前	工事後	
小田原市	鬼柳排水路	1	1.2	H19	H26	△0.2
小田原市	桑原排水路	0.9	1	H19	H26	△0.1
小田原市	栢山排水路	2	1.5	H20	H26	0.5
相模原市	姥川①	3.1	1.8	H19	H26	1.3
相模原市	姥川②	1.6	3.4	H24	H26	△1.8
相模原市	八瀬川①	1.5	1.2	H22	H26	0.3
相模原市	八瀬川②	0.9	1.2	H24	H26	△0.3
相模原市	道保川①	0.7	0.8	H20	H26	△0.1
相模原市	道保川②	0.5	1.1	H24	H26	△0.6
厚木市	恩曾川①	0.9	0.8	H20	H26	0.1
厚木市	東谷戸川	1.4	0.6	H20	H26	0.8
厚木市	善明川①	1.8	0.7	H21	H26	1.1
伊勢原市	日向用水路	1.1	0.6	H20	H26	0.5
伊勢原市	藤野用水路	2.2	3.1	H24	H26	△0.9
南足柄市	泉川	0.5	0.6	H20	H26	△0.1
南足柄市	神崎水路	1.8	1.1	H21	H26	0.7
南足柄市	弘西寺堰水路	14 ^{※2}	0.9	H22	H26	13.1
大井町	農業用水路	0.5	0.5	H21	H26	0.0
山北町	日向用水路	0.4	0.5	H21	H26	△0.1
開成町	宮ノ台土掘田水路	4	1未満	H20	H26	3.0以上

イ 河川・水路等における直接浄化対策

市町村	事業箇所	工事箇所下流の水質(BOD)		年度		変化 (a)-(b)
		工事前 (a)	工事後 (b)	工事前	工事後	
相模原市	姥川② ^{※3}	1.6	3.4	H24	H26	△1.8
相模原市	八瀬川② ^{※3}	0.9	1.2	H24	H26	△0.3
相模原市	道保川② ^{※3}	0.5	1.1	H24	H26	△0.6
厚木市	恩曾川(浄化ブロック設置工)①	3.5	1.5	H19	H26	2.0
厚木市	恩曾川(浄化ブロック設置工)②	1.1	0.9	H21	H26	0.2
厚木市	恩曾川(浄化ブロック設置工)③	1	1	H21	H26	0.0
厚木市	恩曾川(浄化ブロック設置工)④	1	1	H21	H26	0.0
厚木市	善明川(粗朶沈床工)	1.7	1.6	H21	H26	0.1
厚木市	山際川(浄化ブロック設置工)	2.7	3.7	H20	H26	△1.0
伊勢原市	藤野用水路 ^{※3}	2.2	3.1	H24	H26	△0.9
開成町	用水路(ひも状接触材設置工)②	9	1.5	H19	H26	7.5
開成町	上島水路(水生植物の植栽工)	2.5	1.5	H19	H26	1.0

※1 環境基本法第 16 条に規定される環境基準において、測定回数は「原則として月 1 回以上」としている（年間 12 回以上）。一方、本件については、工事期間中等水質が安定しない時期があるため、測定回数を「整備計画の策定に必要な期間内に 2 回/日を原則月 2 回程度実施する」としている（年間 4 回程度）。このため、季節変動が考慮できず、かつ測定回数が少ないため、測定誤差が大きい。

※2 弘西寺堰水路の水質調査結果は、一時的な汚水等の流入等が原因による突発的な数値と考えられた。

※3 河川・水路における直接浄化対策は、効果が高い自然石等による隙間浄化を推奨するため、第 2 期から生態系に配慮した河川・水路の整備と併せて行うこととしており、生態系に配慮した河川・水路の整備の実施内容を再掲した。

(3) 整備手法等を追加した評価結果

- ・工事後の評価は、32箇所を実施した。
- ・評価結果について、工事前後を比較し、すべての箇所で評価点が向上した。また、生態系に配慮した河川・水路等の整備は工事前後で評価点が約23点向上し、直接浄化対策は工事前後で評価点が約16点向上した。

ア 生態系に配慮した河川・水路等の整備

市町村	事業箇所	工事箇所の評価点 (①水質・動植物 ②整備手法 ③水環境の維持)		年度		変化 (b)-(a)
				工事前	工事後	
		工事前(a)	工事後(b)			
小田原市	鬼柳排水路	62(①14点②39点③9点)	64(①12点②39点③13点)	H19	H26	2.0
小田原市	桑原排水路	37(①19点②12点③6点)	63(①23点②27点③13点)	H19	H26	26.0
小田原市	栢山排水路	34(①15点②16点③3点)	50(①23点②23点③4点)	H20	H26	16.0
相模原市	姥川①	34(①12点②17点③5点)	61(①19点②34点③8点)	H19	H26	27.0
相模原市	姥川②	40(①15点②17点③8点)	54(①12点②34点③8点)	H24	H26	14.0
相模原市	八瀬川①	40(①19点②17点③4点)	56(①19点②33点③4点)	H22	H26	16.0
相模原市	八瀬川②	40(①19点②17点③4点)	56(①19点②33点③4点)	H24	H26	16.0
相模原市	道保川①	48(①19点②17点③12点)	77(①19点②46点③12点)	H20	H26	29.0
相模原市	道保川②	47(①17点②18点③12点)	68(①19点②37点③12点)	H24	H26	21.0
厚木市	恩曾川①	34(①16点②16点③2点)	58(①27点②26点③5点)	H20	H26	24.0
厚木市	東谷戸川	13(①18点②-5点③0点)	60(①25点②33点③2点)	H20	H26	47.0
厚木市	善明川①	21(①14点②8点③-1点)	87(①27点②49点③11点)	H21	H26	66.0
伊勢原市	日向用水路	61(①20点②27点③14点)	73(①20点②36点③17点)	H20	H26	12.0
伊勢原市	藤野用水路	44(①20点②17点③7点)	70(①22点②38点③10点)	H24	H26	26.0
南足柄市	泉川	36(①18点②18点③0点)	54(①18点②32点③4点)	H20	H26	18.0
南足柄市	神崎水路	29(①16点②15点③-2点)	40(①13点②23点③4点)	H21	H26	11.0
南足柄市	弘西寺堰水路	40(①11点②23点③6点)	46(①13点②25点③8点)	H22	H26	6.0
大井町	農業用水路	20(①18点②2点③0点)	74(①23点②42点③9点)	H21	H26	54.0
山北町	日向用水路	37(①21点②13点③3点)	44(①21点②17点③6点)	H21	H26	7.0
開成町	宮ノ台土掘田水路	26(①10点②14点③2点)	43(①22点②17点③4点)	H20	H26	17.0

イ 河川・水路等における直接浄化対策

市町村	事業箇所	工事箇所の評価点 (①水質・動植物 ②整備手法 ③水環境の維持)		年度		変化 (b)-(a)
				工事前	工事後	
		工事前(a)	工事後(b)			
相模原市	姥川②*	40(①15点②17点③8点)	54(①12点②34点③8点)	H24	H26	14.0
相模原市	八瀬川②*	40(①19点②17点③4点)	56(①19点②33点③4点)	H24	H26	16.0
相模原市	道保川②*	47(①17点②18点③12点)	68(①19点②37点③12点)	H24	H26	21.0
厚木市	恩曾川(浄化ブロック設置工)①	51(①11点②35点③5点)	67(①21点②43点③3点)	H19	H26	16.0
厚木市	恩曾川(浄化ブロック設置工)②	10(①18点②-6点③-2点)	20(①23点②-1点③-2点)	H21	H26	10.0
厚木市	恩曾川(浄化ブロック設置工)③	12(①18点②-4点③-2点)	27(①25点②4点③-2点)	H21	H26	15.0
厚木市	恩曾川(浄化ブロック設置工)④	13(①18点②-4点③-1点)	23(①25点②-1点③-1点)	H21	H26	10.0
厚木市	善明川(粗朶沈床工)	21(①12点②10点③-1点)	56(①19点②32点③5点)	H21	H26	35.0
厚木市	山際川(浄化ブロック設置工)	9(①14点②-4点③-1点)	19(①21点②-1点③-1点)	H20	H26	10.0
伊勢原市	藤野用水路*	44(①20点②17点③7点)	70(①22点②38点③10点)	H24	H26	26.0
開成町	用水路(ひも状接触床設置工)②	30(①15点②16点③-1点)	44(①22点②21点③1点)	H19	H26	14.0
開成町	上島水路(水生植物の植栽工)	38(①18点②16点③4点)	47(①20点②20点③7点)	H19	H26	9.0

※ 河川・水路における直接浄化対策は、効果が高い自然石等による礫間浄化を推奨するため、第2期から生態系に配慮した河川・水路の整備と併せて行うこととしており、生態系に配慮した河川・水路の整備の実施内容を再掲した。

4 県民会議 事業モニター結果

事業モニターの実施概要を記載するとともに、実施結果として事業モニターチームがまとめた「事業モニター報告書」の総合評価コメント（抜粋）を記載している。（「事業モニター報告書」の全体については(P13-26～)に記載。）

なお、平成25年度は事業モニターを実施していない。

平成24年度	<p>【日 程】 平成25年2月8日（金）</p> <p>【場 所】 厚木市(善明川)</p> <p>【参加者】 11名</p> <p>【テーマとねらい】 自然豊かな清流を保全するため生態系に配慮した水辺環境の整備が行われているかをモニターする。</p> <p>【事業の概要】</p> <p>①準用河川善明川水質浄化事業 低水護岸を置石及び粗朶柵により整備したが、経年による木材の腐食により、粗朶や土砂が流出し低水部が消失した箇所が多数見受けられるため、粗朶柵の再設置を行い、低水護岸を復元し、生物多様性を回復させ水質浄化を図る。</p> <p>②準用河川善明川多自然河床整備事業 両岸がコンクリートブロック積護岸で整備されているため、自然の水質浄化能力が失われている状況であったことから、コンクリート護岸を取壊して多自然護岸として再整備することにより、生物多様性を回復させ水質浄化を図る。</p> <p>【総合評価コメント】 評価点の分布からは、ねらいや実施方法については高く評価するが、効果を見てみるとそれほど顕著にあらわれていないので、総合評価としてはやや下がるとする委員が大半を占めていることがみてとれる。 しかし少数ではあるが、「整備自体に必要性があったのか疑問」「整備費用の内訳をしっかりと明示すべき」「目的と内容が乖離、水源環境保全税の使途として、納税者に合意されないと思う」などとして、厳しい評価を下す委員もあったことを付記しておく。</p>
平成26年度	<p>【日 程】 平成26年12月15日（月）</p> <p>【場 所】 松田町寄</p> <p>【参加者】 13名</p> <p>【テーマとねらい】 河川の自然浄化機能等を高め、水源河川としてふさわしい水環境の保全・再生を図る事業について、松田町寄（河土川）の現場をモニターする。</p> <p>【事業の概要】 市町村管理の河川・水路等における生態系の保全を推進し、良好な水源環境を形成するため、市町村が実施する生態系に配慮した河川・水路等の整備やこれと併せて行う生活排水対策を支援する。 なお、事業の実施にあたっては、水質改善効果の予測を行うとともに、河川等の整備事業と一体として行う生活排水対策（市町村若しくは個人設置型の合併処理浄化槽への転換促進）も対象とする。</p> <p>【総合評価コメント】 ＜松田町の事業計画への期待＞ ○本事業では、整備費と維持管理費、治水との兼ね合いという制約がある中で、水路において生態系を可能な限り再生し、生物による持続的な水質改善と生物による健康被害項目のモニタリングを目標に置いて、最大限に行おうとする点で評価できる。（1名） ○少しの手を加えることで浄化される場面もあるので、住民にも関心を持って生活の中で排水</p>

	<p>をきれいにするよう協力してもらえれば、水質の向上を図ることができる。かじかやあぶらはやの生息する環境を維持できる整備内容を。(1名)</p> <p>○地域の主体性を生かした議論の場を。(1名)</p> <p>○外から資金を入れて環境を変えようとしても、住民の間に水源地として重要性の理解と共感が進まなければ根本的な解決はない。ホテルの保全活動が加わるとよいと思う。(1名)</p> <p>○川と共にある暮らしの中での生活排水対策は土地の生活文化そのもので、全国には個人でも取り組める多様な選択肢がある。工事の内容だけでなく、中・長期的に河川の文化をつくるつもりで。(1名)</p> <p>○浄化槽は維持管理が大切である。(1名)</p> <p><県の事業のあり方への意見></p> <p>○本事業は、河川の自然浄化として問題はないが、水源環境税では、水質改善効果という観点から議論は行われていない。森林事業を水質改善効果という視点から見ればほぼゼロであるし、河川の水質も下水の人工的な浄化施設による対策が最も効率的である。しかし効率さえ追えばいいというものでもない。また量の確保という視点は、宮ヶ瀬ダムがある以上、大きな意味はない。(1名)</p> <p>○水路事業には、上流の砂防事業における土砂管理、周辺道路事業における路面の完全舗装、大河川との接続部など、整合性がとれた形で行われているかという点では多々問題があり、県の他部署も巻き込んだ総合的な観点からの議論の必要性を感じる。(1名)</p> <p>○河土川と、県が管理する中津川で水源環境税の活用可否があり、地域全体の整備促進や、税の有効活用への支障を懸念。(5名) ※ 個別意見にも同様意見2名あり。計7名</p> <p>○寄沢の最源流の水質はきれいでも、酒匂川に合流する直前までに、なんとか基準を満たす程度にまで汚れる。数ある支流の中で河土川に対策を実施することは、優先順位として正しい。(1名)</p> <p>○効果が現れるまで時間を要し、途中経過での評価が難しいので、評価が低くならないよう十分効果が見込まれる箇所での実施を。(1名)</p> <p>○川が町民の誇りとして良好な状態で維持管理されるためには、県は水質浄化だけでなく、広く情報を出し合う互助や、どういう地域にするか考える共助の場を設けるなど、広い視点での指導も必要。(1名)</p> <p>○これまで浄化槽への助成はダム集水域に限定されていたが、今後は取水堰より上流を含めて、予算配分を見直す必要がある。(1名)</p> <p>○河川・水路を改善することは大切で、取水堰より下流も含めて実施されるとよいと考えるが、ここではコンクリート三面張りを行った後にその弊害が生じたのだから、そこに自然本来の機能を取り戻す事業は、三面張りを実施したところの予算で実施すべきである。(1名)</p> <p>○専門家の指導の下、先駆的な河川整備を期待する。(2名)</p> <p>○市町村の取り組みを県が支援する形は望ましい。第2期からの取組も評価できる。(1名)</p> <p>○市町村の意欲を引き出し、一般会計の事業との連携の模索を。(1名)</p> <p>○モデル事業として効果のPRを。(1名)</p> <p>○今後もモニターに専門家が参加する機会を増やして欲しい。(1名)</p> <p><進める優先順位に関する意見></p> <p>①現時点では、合併処理浄化槽の整備を無理に進めるよりは、河川の浄化機能を高める手法を推進する方がよいと感じる。(1名)</p> <p>②自然浄化による河川整備だけでは効果が実現しにくい、景観の点でも意義があり、生活排水対策と並列して進めるべき。(2名)</p> <p>③現状から見ると、すぐにも合併処理浄化槽整備の計画を。(1名)</p>
--	--

5 県民フォーラムにおける県民意見

(「県民フォーラム意見報告書」等(P13-1～)に記載。)

7 地下水保全対策の推進

I どのような事業か

【事業の概要】

地下水を主要な水道水源として利用している地域を対象に、各市町村が主体的に取り組む地下水かん養対策や水質保全対策を推進。

1 ねらい

地下水（伏流水、湧水を含む）を主要な水道水源として利用している地域において、それぞれの地域特性に応じて市町村が主体的に行う地下水かん養や水質保全等の取組を促進し、良質で安定的な地域水源の確保を図る。

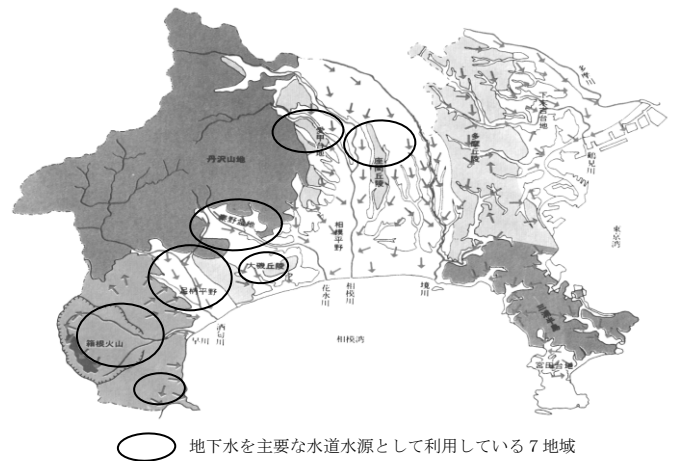
2 目標

将来にわたり地下水利用や環境面に影響のない水位レベルを維持するとともに、地下水の水質が環境基準以下の数値となることを目指す。

3 事業内容

地下水を主要な水道水源として利用している地域内の市町村が計画的に実施する地下水のかん養対策や汚染対策への支援を行う。

地下水を主要な水道水源としている地域



① 地下水保全計画の策定

事業内容	対象経費	交付率
地下水かん養や水質保全のための計画策定	計画策定、地下水調査及び地下水保全対策の検討にかかる委託費または負担金	10/10

② 地下水かん養対策

事業内容	対象経費	交付率
休耕田の借上げ、樹林地等の買上げ	かん養を目的とした水田の賃借料（拡充分のみ）、樹林地の購入費及びこれらに係る管理経費	10/10
透水性舗装の実施	透水性舗装のための工事費	
雨水浸透升の設置等	雨水浸透ますの設置等に対する補助（拡充分のみ）	

③ 地下水汚染対策

事業内容	対象経費	交付率
地下水の浄化設備等の整備、維持管理	浄化槽設備等の設計費、用地費、本工事費、維持管理経費、効果検証経費及び関連経費（整備に密接不可分なものに限る。）	10/10

④ 地下水モニタリング

区分	事業内容	対象経費	交付率
モニタリング	地下水の水位や水質のモニタリングを毎年実施	観測機器のリース料や購入費、管理経費及びモニタリングにかかる委託費または負担金	10/10
新たな観測井の整備	観測井の整備	観測のための井戸の設計費、用地費、本工事費及び関連経費（整備と密接不可分なものに限る。）	

4 事業費

第2期計画の5年間計 3億2,200万円（単年度平均額 6,400万円）

うち新規必要額 3億2,200万円（単年度平均額 6,400万円）

※ 水源環境保全税により新規に取り組むこととなった事業

II 平成26年度（5か年計画3年目）の実績はどうだったのか

【事業実施箇所図】（平成19～26年度実績） ※地図を作成次第更新します



◇ 地下水を主要な水源としている市町村において、地域の特性に応じて地下水保全対策を推進した。

【 事業を実施した現場の状況 】

地下水かん養対策（秦野市 水田かん養）



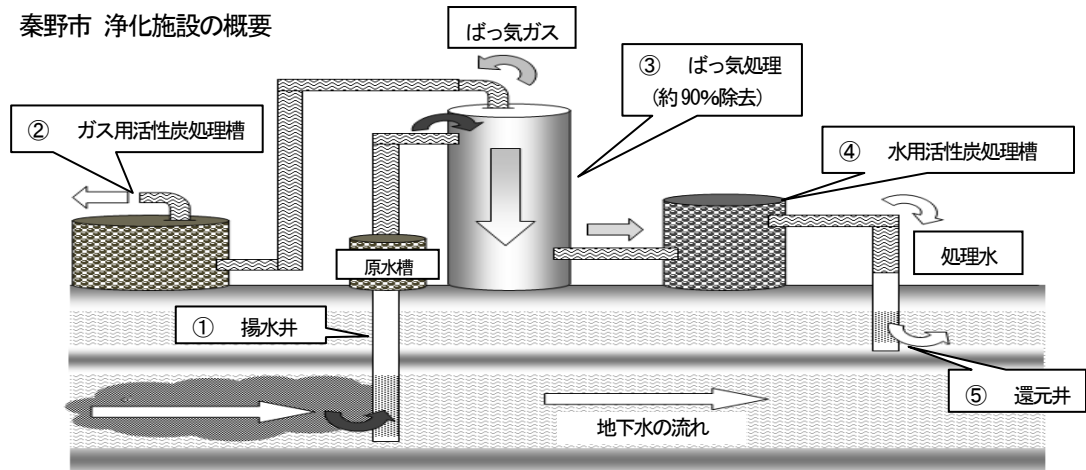
休耕田や冬期水田を借上げ、水田に水を張った状態にすることで地下水へのかん養を図る。

地下水汚染対策（秦野市 浄化施設）

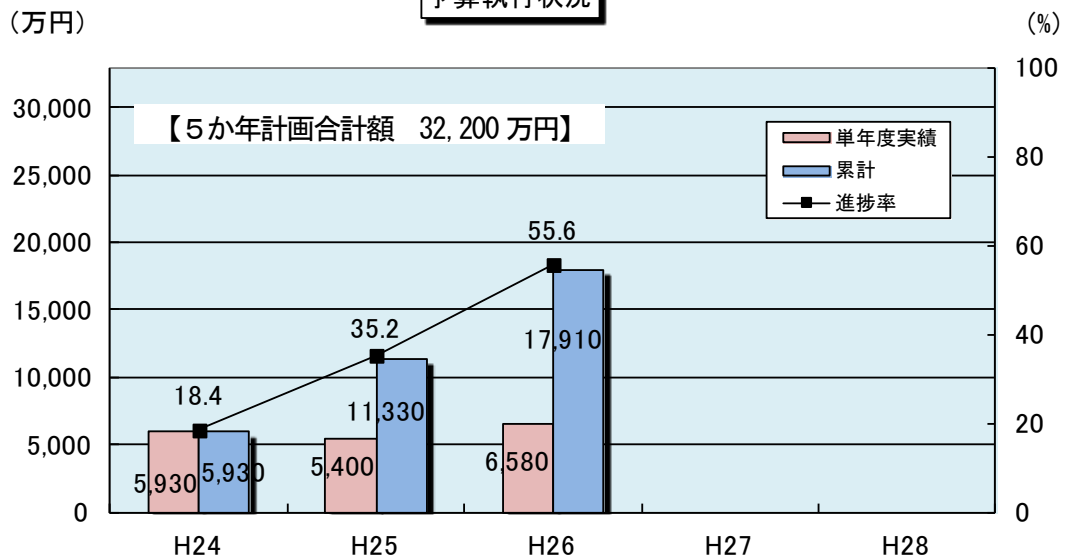


有機塩素系化学物質により汚染された地下水を施設の装置に通すことにより浄化を図る。

秦野市 浄化施設の概要



予算執行状況



◇平成26年度は、6,580万円を執行した。（進捗率55.6%）

1 5か年計画に対する進捗状況

5か年計画において、整備量などの数値目標を設定していないため、記載しない。

2 予算執行状況 (単位：万円)

区分	5か年計画合計額 (年平均額)	24年度	25年度	26年度	24～26年度 累計(進捗率)	27年度
予算額	32,200 (6,400)	7,780	5,950	7,270	—	8,500
執行額	—	5,930	5,400	6,580	17,910 (55.6%)	—

3 具体的な事業実施状況 (実施主体：市町村)

(1) 地下水保全計画の策定

24年度実績	0市町	
25年度実績	0市町	
26年度実績	0市町	
27年度計画	0市町	
第1期において 計画策定済み	9市町	足柄平野(南足柄市・大井町・松田町・山北町・開成町)・中井町、 三浦市、真鶴町、箱根町

(2) 地下水かん養対策

24年度実績	3市町	<ul style="list-style-type: none"> ・秦野市(雨水浸透施設設置者への助成、休耕田等を利用したかん養) ・座間市(雨水浸透施設設置者への助成) ・開成町(雨水浸透施設設置者への助成)
25年度実績	3市町	
26年度実績	3市町	
27年度計画	3市町	

(3) 地下水汚染対策

24年度実績	2市町	<ul style="list-style-type: none"> ・秦野市(有機塩素系化学物質の浄化) ・中井町(対策の検証)
25年度実績	2市町	
26年度実績	2市町	
27年度計画	2市町	

(4) 地下水モニタリング

24年度実績	10市町	<ul style="list-style-type: none"> ・秦野市(モニタリング調査) ・座間市(モニタリング調査) ・足柄平野(南足柄市・大井町・松田町・山北町・開成町)・中井町 (モニタリング調査) ・箱根町(モニタリング調査) ・真鶴町(モニタリング調査)
25年度実績	10市町	
26年度実績	10市町	
27年度計画	10市町	

Ⅲ 事業の成果はあったのか（点検結果）

総括（案）

地下水を主要な水道水源として利用している7地域（13市町）のうち、平成26年度までに6地域（10市町）で地下水保全計画を策定している。地下水汚染箇所については、各地域の状況に応じた効果的な浄化対策を実施するほか、長期的にモニタリング調査（質、量、水位など）を継続することが必要である。

※ 第1期における対象地域は8地域であったが、三浦市が地下水取水休止に伴い対象外となり、第2期から7地域となった。

○県民会議委員の個別意見

（平成25年度）

- ・ 市町村による汚染源の特定・対策や正確な涵養を容易にするためには、地下水の実態の正確な把握が有効である。
- ・ 地下水の保全にとって農地の水源涵養・水質浄化機能も重要であり、農地の維持を図るため、農地、水路等の適正な維持管理活動への支援の検討も必要である。
- ・ 秦野市内には、多くの湧水があり、市民のほか多くの観光客も利用しているが、利用者のマナー向上のための普及啓発や利用者からの協力金徴収などの市町村の取組を期待したい。

（平成24年度）

- ・ 飲み水としての地下水に加え、現在の大規模な豪雨をもたらす気象状況を考慮し、平地での水源かん養を高める対策を検討する必要がある。
- ・ 対象地域の中で、地下水の実態が未解明である地域を重点的に調査し、市町村が独自に、汚染源の特定や対策を容易に行えるまでの支援を行うことが大切である。
- ・ 水源環境保全税を投入している以上は、汚染原因や原因者による対策の調査などを踏まえ、水質浄化の観点からの有益性のみでなく、公平な費用負担の観点からも事業の評価・検討が必要である。

1 点検・評価の仕組み

水源環境保全・再生施策の各事業の実施状況について検証するため、点検・評価の仕組みに基づき、①事業進捗状況、②モニタリング調査結果、③事業モニター意見、④県民フォーラム意見の4つの視点から評価するとともに、総括コメントを作成して点検を行った。

2 事業進捗状況から見た評価

地下水保全対策の平成26年度の事業実績は、秦野市、座間市、開成町の地下水かん養対策や、秦野市、中井町の地下水汚染対策が実施されたほか、秦野市ほか9市町で地下水モニタリングが行われているが、数値目標を設定していないため、A～Dの4ランクによる評価は行わない。

3 事業モニタリング調査結果

(1) モニタリング実施状況

（実施主体：市町村）

<実施概要>

- ◇ メッシュ調査も活用して地下水の水位及び水質の測定を行い、保全対策の効果を検証。

この事業は、地下水を主要な水道水源として利用している地域において、それぞれの地域特性に応じて市町村が主体的に行う地下水かん養や水質保全等の取組を促進し、良質で安定的な地域水源の確保を図るものであり、量的には地域数、質的には地下水の水位や水質が維持されている状態を把握して評価する。

この事業のモニタリング調査は、地下水の水位及び水質の調査により実施する。また、長期的な施策効果の把握については、既存の地下水測定結果等も参考とする。

(2) モニタリング調査結果 (平成 24～平成 26 年度)

<調査結果の概要>

◇ 地下水の水位及び水質の現状把握に努めた結果、一部箇所で水質が環境基準を超過するケースが見られたが、地下水位はいずれも問題のないレベルであった。

ア 水位

水位についてのモニタリングは 10 市町で実施したところ、全ての地点で大幅な水位の低下は見られなかった。水位を維持するためのかん養対策の取組みとしては、雨水浸透施設等の補助を秦野市、座間市及び開成町で、休耕田等の借上げによる水田かん養を秦野市で実施した。また、箱根町において地下水かん養事業の実施を検討するにあたり、雨水浸透施設のかん養効果を検証する取組みを行っている。平成 26 年度に施設の設置工事が完了し、今後効果検証を行う予定である。

・雨水浸透施設等設置補助事業における実績 (秦野市、座間市、開成町)

		平成 24 年度	平成 25 年度	平成 26 年度
設置基数	秦野市*	ます 30 基	ます 22 基	ます 2 基
	座間市	ます 6 基 トレンチ 2m 貯留槽 1 基	ます 20 基 トレンチ 28m 貯留槽 2 基	ます 24 基 トレンチ 8m 貯留槽 2 基
	開成町*	—	ます 11 基	—

※秦野市及び開成町は雨水浸透ますのみ補助。

・水田かん養事業における実績 (秦野市)

	平成 24 年度	平成 25 年度	平成 26 年度
面積	29,172m ²	29,172m ²	26,754m ²

【参考】秦野市の取組みについて

秦野市では地下水保全のための取組みを積極的に推進しており、一部について水源環境保全・再生市町村交付金を活用している。水源環境保全・再生施策としては、かん養対策に加えて、地下水モニタリング事業を行っており、水理地質構造モデルを作成し、秦野盆地の地下水賦存量や水収支を推定するとともに、シミュレーションによる将来予測を行っている。水収支は地下水かん養量と地下水揚水・湧出量等から推定しており、水収支のバランスについて検証し、地下水の総合的な保全管理を図っている。

・水源環境保全・再生施策で実施した事業のかん養量

	平成 24 年度	平成 25 年度	平成 26 年度
雨水浸透ます設置補助事業	8,448m ³	8,416m ³	8,533m ³
水田かん養事業	737,574m ³	678,704m ³	617,821m ³

イ 水質

水質についてのモニタリングは 10 市町で実施したところ、3 市町で基準超過が確認された。(テトラ

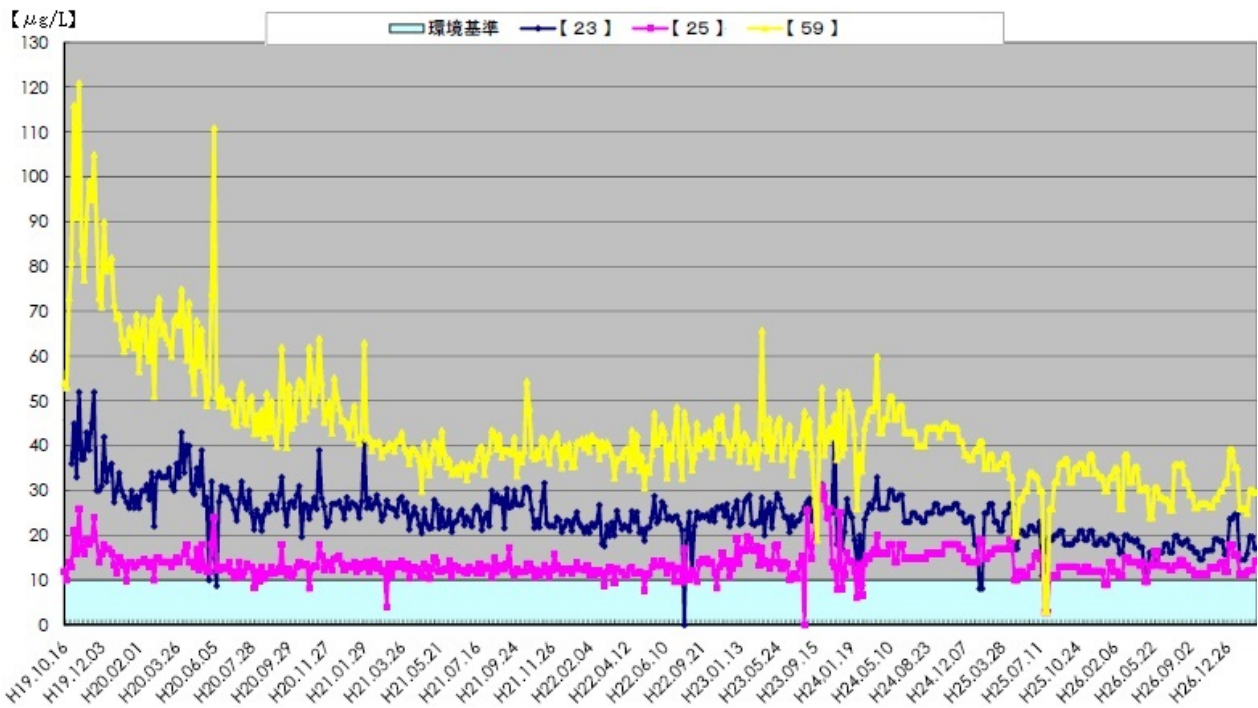
クロロエチレン2市、硝酸性窒素等1町)。汚染対策の取組みとして、浄化装置による有機塩素系化学物質浄化事業を秦野市で、植物による硝酸性窒素等浄化事業を中井町で実施している。

・有機塩素系化学物質浄化事業実績（秦野市）

有機塩素系化学物質対策として、平成19年10月から浄化装置を3基設置して、地下水の浄化を行っている。水質観測結果をみると、テトラクロロエチレンの値は依然として環境基準を超過しているものの、長期的にみると減少傾向にあり、環境基準を下回るデータも観測されるようになっている。

		平成24年度	平成25年度	平成26年度	累計回収量 (平成19年度～)
当年度 回収量	トリクロロ エチレン	970g	492g	330g	7,058g
	テトラクロロ エチレン	5,796g	4,353g	4,308g	38,195g

テトラクロロエチレン濃度（原水）の推移



・地下水汚染監視調査事業（座間市）

座間市の地下水は相模原市から座間市側に向けて流動していることから、座間市内に流入する地下水の汚染状況を監視するため、4地点で水質のモニタリングを実施している。テトラクロロエチレンについては1地点で環境基準を超過したものの、毎年一定の数値で推移しており数値も低いことから、今後も継続して監視を行っていく。

4 県民会議 事業モニター結果

事業モニターの実施概要を記載するとともに、実施結果として事業モニターチームがまとめた「事業モニター報告書」の総合評価コメント（抜粋）を記載している。（「事業モニター報告書」の全体については(P13-26～)に記載。）

なお、平成25、26年度は事業モニターを実施していない。

平成 24 年 度	<p>【日 程】 平成 25 年 2 月 8 日(金)</p> <p>【場 所】 秦野市 (秦野市水道局、蓑毛)</p> <p>【参加者】 11 名</p> <p>【テーマとねらい】 市町村が計画的に実施する地下水のかん養対策や汚染対策が行われているかをモニターする。</p> <p>【事業の概要】</p> <p>①有機塩素系化学物質浄化事業 水無川左岸における第 4 礫層に浸透している有機塩素系化学物質による地下水汚染を、市内 3 箇所に 1 基ずつ、計 3 基の地下水人工透析装置により浄化。第 4 礫層の汚染された地下水をくみ上げ、浄化した後に、第 3 礫層に還元する。 浄化開始当初は高濃度のテトラクロロエチレンが含まれていたが、徐々に濃度が一定になっており浄化が進んでいる状況にある。</p> <p>②水田かん養事業 地下水量を適切に保全するため、かん養区域において、用水確保が容易で維持管理が可能で、川の上流に近く水が清浄で豊富にある場所に存する冬期水田や休耕田を借上げて、水を張り、地下水を人工かん養する。 平成 2 3 年度の実績は、水田数が 2 4 箇所、かん養面積は 30, 126 m²、かん養した水量は 740, 319 m³である。</p> <p>【総合評価コメント】 秦野市が、地下水で水道の 75%を賄うことができるという恵まれた状況にあり、その水質および水量の維持に積極的に取り組んでいることに対しては、いずれの委員も高く評価している。しかし、残念ながら効果が顕著なものとなっていないことから、高い評価点をつける委員は少なく、多数の委員は合格ラインすれすれの 3 点をつけるにとどまっている。ねらいも方法もいいとしても、一度壊してしまった「自然の恵みをもたらす仕組み」は、なかなか元には戻らないのである。 せつかくの自然の恵みも、工場の排水を野放しにしていたことから水質が汚染してしまい、工場誘致や宅地開発それにともなう山林や里山の荒廃で、水量の確保もおぼつかないようになってしまった。その状況を回復させるために、水質浄化や地下水涵養の事業に積極的に取り組んだとしても、顕著な効果はなかなか上がらないという、厳しい現実がある。水資源はまさに「自然の恵み」であり、その恩恵をみにしみて感じ、それゆえに「恵みをもたらす仕組み」を損なわないようにする意識を、多くの人が常に持ち続けていなければならないのだと、改めて感じた。</p>
--------------	---

5 県民フォーラムにおける県民意見

(「県民フォーラム意見報告書」等 (P13-1~) に記載。)

【参考】

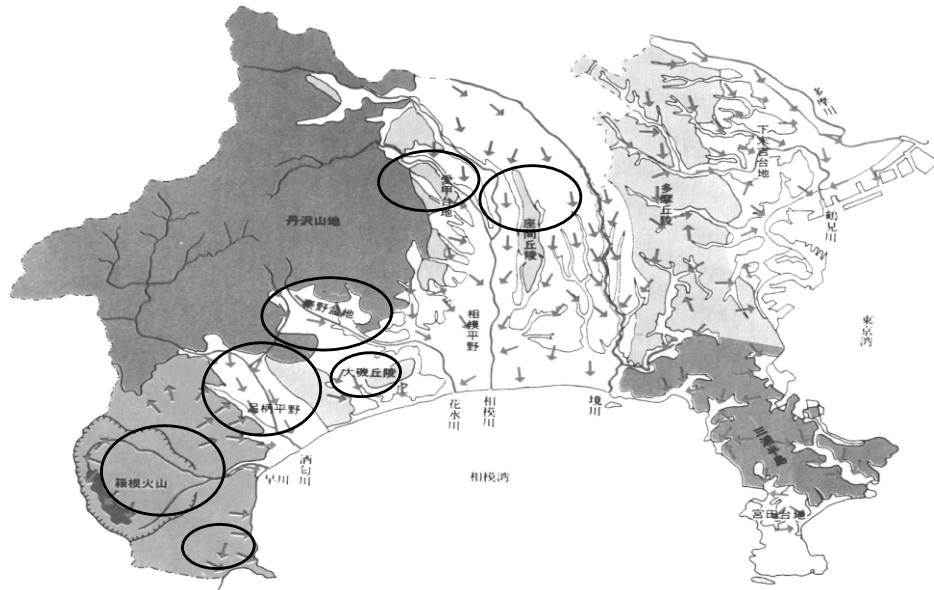
○ 地下水の現状及び第2期実施事業一覧

地域	市町村	現状			実施事業							
		水位	水質		保全計画	かん養対策		汚染対策		モニタリング調査		
		H26年度 モニタリング調査※	H26年度 モニタリング調査※	H22～H25年度 県モニタリング調査						水位	水質	
座間市	座間市	問題なし	基準超過 (テトラクロエチレン)	基準超過なし	市独自に策定	○	水源かん養地整備事業 雨水浸透施設等設置補助事業	—	〔対策については、相模原市、座間市、大和市及び県温泉地学研究所との連絡会議の中で検討。現在は地下水汚染監視調査事業（モニタリング調査）において汚染状況を把握。〕		○	○
愛川町	愛川町	—	—	基準超過なし	策定予定なし							
秦野盆地	秦野市	問題なし	基準超過 (テトラクロエチレン)	基準超過 (テトラクロエチレン・ 硝酸性窒素等)	市独自に策定	○	水田かん養事業 雨水浸透ます設置補助事業 地下水注入事業	○	有機塩素系化学物質浄化事業 〔硝酸性窒素等については、市調査の結果、局所的な汚染であることから、汚染対策は行わず、県モニタリング調査で継続監視調査を実施。〕		○	○
大磯丘陵	中井町	問題なし	基準超過 (硝酸性窒素等)	基準超過なし	○	—	—	○	硝酸性窒素等浄化事業		○	○
足柄平野	小田原市	—	—	基準超過なし	策定予定なし							
	南足柄市	問題なし	基準超過なし	基準超過なし	○	—	—	—	—	○	○	
	大井町	問題なし	基準超過なし	基準超過なし	○	—	—	—	—	○	○	
	松田町	問題なし	基準超過なし	基準超過なし	○	—	—	—	—	○	○	
	山北町	問題なし	基準超過なし	基準超過なし	○	—	—	—	—	○	○	
	開成町	問題なし	基準超過なし	基準超過なし	○	○	雨水浸透ます設置補助事業	—	—	○	○	
	箱根町	問題なし	基準超過なし	基準超過なし	○	—	—	—	—	○	○	
真鶴町・ 湯河原町	真鶴町	問題なし	基準超過なし	基準超過なし	○	—	—	—	—	○	○	
	湯河原町	—	—	基準超過なし	策定予定なし							

※1 水源環境保全・再生施策で実施したもの

【参考】三浦市は第1期に地下水保全対策事業を実施していたが、平成23年度末で水道水源である地下水の取水を休止したため、水源施策の対象地域からはずれ、第2期は事業を実施していない。

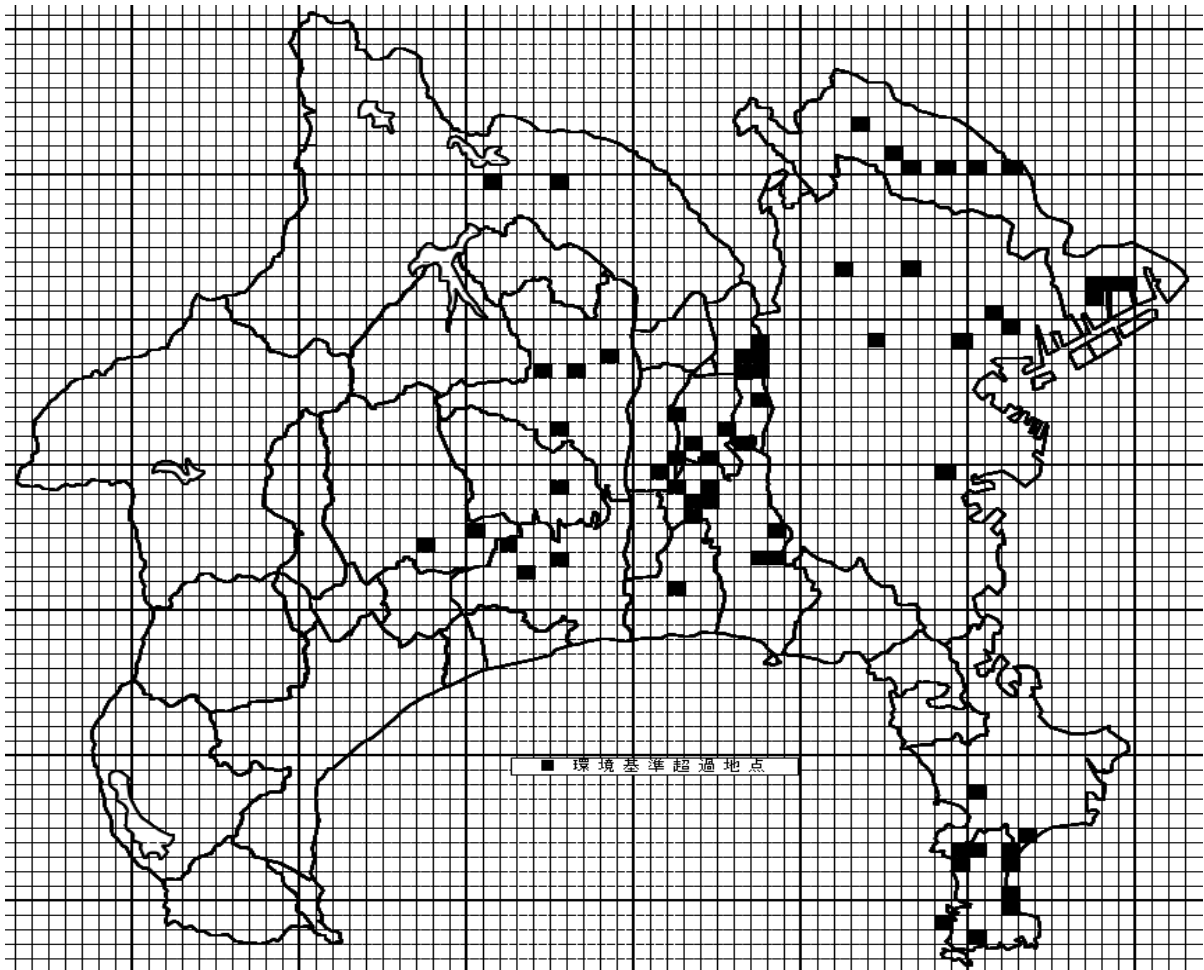
○ 地下水を主要な水道水源としている地域（水源環境保全課「第2期かながわ水源環境保全・再生実行5か年計画」）



○ 地下水を主要な水道水源として利用している7地域

○地下水汚染状況（平成22～25年度）（大気水質課）

平成22年度から25年度において、県内1,224地点で地下水の水質調査を行なったところ、55地点で有機塩素系化合物、「硝酸性窒素及び亜硝酸性窒素」等が環境基準値を超過していた。



8 県内ダム集水域における公共下水道の整備促進

I どのような事業か

【事業の概要】

ダム湖水質の改善をめざして、県内ダム集水域の市町村が実施する公共下水道の整備を支援。

1 ねらい

富栄養化の状態にあるダム湖への生活排水の流入を抑制するため、県内ダム集水域の公共下水道整備を促進し、ダム湖水質の改善を目指す。

2 目標

県内ダム集水域の下水道計画区域における下水道普及率を「施策大綱」の計画期間である平成38年度までに100%とすることを目標とする。

3 事業内容

県内ダム集水域の下水道計画区域において、公共下水道の整備の取組を強化する。このため、県は、この取組を行う市町村への支援を行う。

県内ダム集水域



【支援の内容】

公共下水道の整備を促進するために追加的に必要となる経費のうち、国庫補助金を除く公費負担相当額を支援する。

	第2期5年間	20年間(H19～H38)
下水道普及率	86 %	100 %

※ 下水道普及率は、下水道計画区域人口に対する処理区域人口の割合であり、通常使用される下水道普及率（行政人口に対する処理区域人口の割合）とは異なる。

4 事業費

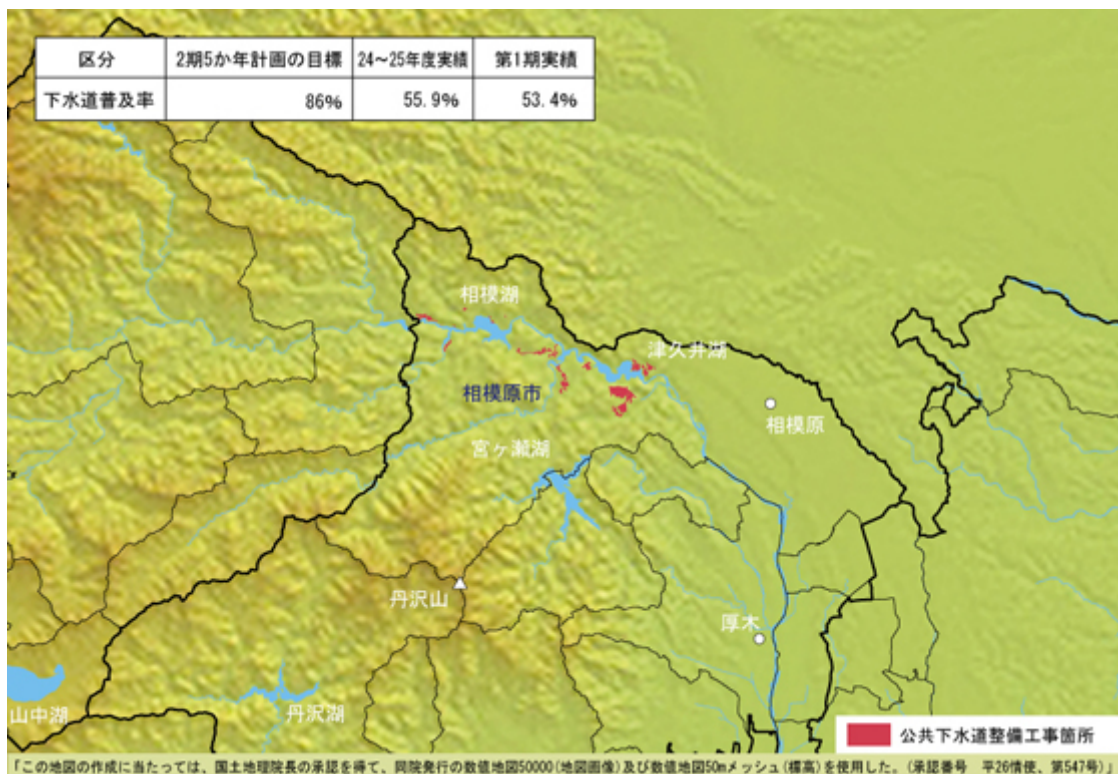
第2期計画の5年間計 47億9,600万円（単年度平均額 9億5,900万円）

うち新規必要額 13億7,100万円（単年度平均額 2億7,400万円）

※ 新規必要額は国庫補助金等の特定財源を除く額

II 平成26年度（5か年計画3年目）の実績はどうだったのか

【事業実施箇所図】（平成19～26年度実績） ※地図を作成次第更新します



◇ 相模湖、津久井湖の周辺を中心に、相模原市の下水道計画地域において公共下水道の整備工事が進められた。

【事業を実施した現場の状況】

相模原市緑区三ヶ木地区

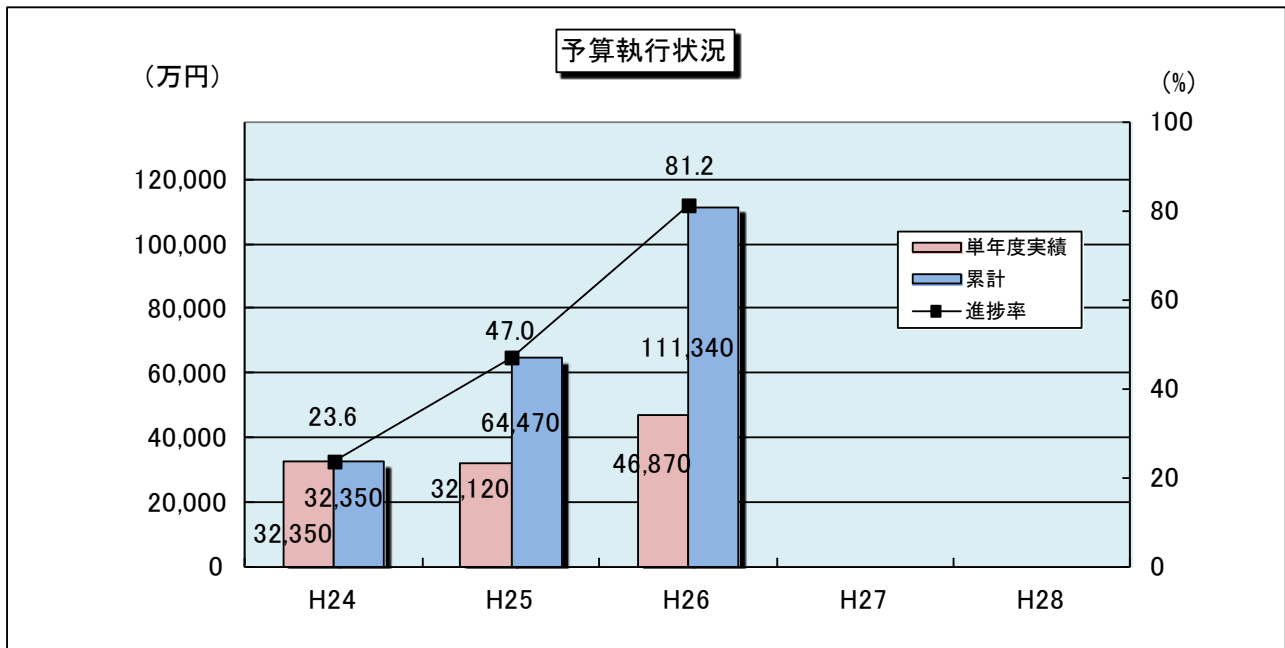


開削工法による下水道管の敷設

相模原市緑区三ヶ木地区



推進工法（道路を開削せず、トンネル状に掘削した穴に管を通す工法）による管の敷設



◇平成26年度は、4億6,870万円を執行した。(進捗率81.2%)

1 5か年計画に対する進捗状況

区分	5か年計画の目標	(参考) 15年度	(参考) 18年度	24年度実績	25年度実績	26年度実績	27年度計画
下水道普及率	86%	37%	40.1%	55.1%	55.9%	58.6%	
整備面積	208.7ha	—	—	30.0ha	26.3ha	22.9ha	26.6ha
進捗率(※)	—	—	—	5.2%	7.7%	16.0%	

※ 進捗率の考え方

5か年の目標である下水道普及率86%(平成28年度)を達成するためには、5年間で下水道普及率を32.6ポイント上昇させる必要がある(H28:86%-H23:53.4%=32.6ポイント)。

そこで、平成26年度までの下水道普及率の5.2ポイント上昇(H26:58.6%-H23:53.4%)を5か年の目標である32.6ポイント上昇で除した割合を進捗率として考える。

2 予算執行状況 (単位:万円)

区分	5か年計画合計額(年平均額)	24年度	25年度	26年度	24~26年度累計(進捗率)	27年度
予算額	137,100 (27,400)	45,630	43,610	42,380	—	38,690
執行額	—	32,350	32,120	46,870	111,340 (81.2%)	—

3 具体的な事業実施状況

- 1 5か年計画に対する進捗状況のとおり

Ⅲ 事業の成果はあったのか（点検結果）

総括（案）

第2期5か年計画の5年間の目標事業量に対し、平成26年度までの3年間の累計で16.0%の進捗率となっており、今後も引き続き、相模原市と連携して整備促進を図る必要がある。

○県民会議委員の個別意見

（平成25年度）

- ・ 下水道整備は、将来にわたって自治体の財政の負担となる性格の事業であることから、計画の見直しを検討している市町村を支援するメニューとしての、コミュニティプラントへの切り替え助成や、戸別浄化対策に資する新たな技術の開発を急ぐことが期待される。

（平成24年度）

- ・ アオコ対策として行っている事業であり、窒素、リン濃度の軽減による効果や特にアオコ発生頻度での効果等の計測結果について、結果が必ずしも直ちに効果として現れるものではない旨の説明も含め、示していただきたい。
- ・ 少子高齢化に伴う税収減などの今後の整備環境を見据え、整備を加速して、県の助成制度がある平成38年度までに整備出来るよう計画を検討する必要がある。
- ・ 整備促進により生活排水由来の汚濁負荷を軽減出来る面は有益性があるが、設備の維持管理コストの増加についても考慮し、コスト軽減のための受託企業選択、代替方法等を検討する必要がある。人口減少や超高齢化社会の影響による社会保障費増大など、今後の社会状況も踏まえた包括的な事業計画が必要であり、市町村の財政負担が増加することで県や住民への費用負担を求めることがない計画的な整備促進が求められる。

1 点検・評価の仕組み

水源環境保全・再生施策の各事業の実施状況について検証するため、点検・評価の仕組みに基づき、①事業進捗状況、②モニタリング調査結果、③事業モニター意見、④県民フォーラム意見の4つの視点から評価するとともに、総括コメントを作成して点検を行った。

2 事業進捗状況から見た評価

県内ダム集水域における公共下水道の整備の平成26年度実績（累計）の進捗率は、16.0%であった。5年間の数値目標を設定している事業であるため、次の基準により、達成状況はDランクと評価される。

<5年間（平成24～28年度）の数値目標を設定している事業>

平成26年度の実績（累計）	ランク
目標の60%以上	A
目標の48%以上60%未満	B
目標の36%以上48%未満	C
目標の36%未満	D

3 事業モニタリング調査結果

(1) モニタリング実施状況

<実施概要>

- ◇ モニタリング調査に代えて、計算による負荷軽減量（理論値）を把握。

この事業は、富栄養化の状態にあるダム湖への生活排水の流入を抑制するためのものであり、量的には下水道整備面積、下水道普及率を指標とする。モニタリング調査は実施しないが、計算による負荷軽減量（理論値）を把握する。

なお、長期的な施策効果の把握については、「11 水環境モニタリング調査の実施」における「②河川のモニタリング調査」により行い、既存の公共用水域の水質調査（ダム湖における BOD・COD・全窒素・全リ

ン等)、アオコの発生状況等も参考とする。

(2) 計算による負荷軽減量の結果

<結果の概要>

- ◇ 平成 26 年度に新たに下水道に接続することとなった人数は 545 人となった。
この事業により、BOD7.2 t、窒素 1.3 t、リン 0.2 t を軽減できていると推測される。

計算による負荷軽減量の結果は以下のとおり。

【負荷軽減量（理論値）】

区 分	24 年度	25 年度	26 年度	計
下水道整備面積	30.0ha	26.3ha	22.9ha	79.2ha
新たに下水道に接続することとなった人数	592 人	460 人	545 人	1,597 人
下水道接続以前の排水処理方法(推計)				
・汲み取り	99 人	77 人	91 人	267 人
・単独処理浄化槽	360 人	280 人	332 人	972 人
・合併処理浄化槽	133 人	103 人	122 人	358 人
事業実施による年間汚濁負荷軽減量(理論値)				
・BOD	7.8t	6.1t	7.2t	21.1t
・窒素	1.5t	1.1t	1.3t	3.9t
・リン	0.2t	0.1t	0.2t	0.5t

※ 1 人が排出する年間汚濁負荷量：BOD 21.17kg、窒素 4.015kg、リン 0.4745kg

流域別下水道整備総合計画調査 指針と解説（平成 20 年 9 月）による。

4 県民会議 事業モニター結果

事業モニターの実施概要を記載するとともに、実施結果として事業モニターチームがまとめた「事業モニター報告書」の総合評価コメント（抜粋）を記載している。（「事業モニター報告書」の全体については（P13-26～）に記載。）

なお、平成24、26年度は事業モニターを実施していない。

平成25年度	<p>【日 程】 平成25年10月17日(木)</p> <p>【場 所】 相模原市緑区又野</p> <p>【参加者】 12名</p> <p>【テーマとねらい】 ダム湖への生活排水の流入を抑制するため、ダム集水域の公共下水道整備促進を実施しているが、その事業進捗と課題についてモニターする。</p> <p>【事業の概要】 相模原市内のダム集水域にある下水道整備区域(1227ha)について、平成38年度までに、計画区域内1227ha、普及率100%を達成する。 平成28年度までに、計画区域内208.7ha、普及率86%を達成する。 新たに拡充する部分で、追加でかかる費用のうち、国庫補助を除く公費負担にあたる金額を支援する。</p> <p>【総合評価コメント】</p> <p>① 上流対策全体 課題に対して人員・予算・手続きが不十分。更なる工夫を。(3名) 県民全体に、もっと上流への配慮と認知が必要。(3名) 住民との対話、意識向上のためのPRや仕掛けを。(3名) 後世に残るものなので、災害や長期見通しなどの説明を。(2名) 少ない職員で努力している上流に感謝を。(2名) 施策の進め方や目標は明確。 住民の疑問に答えるパンフや戸別説明など、努力がうかがえる。 強硬に進められない状況ではあっても、迅速化を期待。 森づくりと同様、長時間にわたり継続的に。 相模原市は、長期的財政と水質向上の方針の説明を。</p> <p>② 下水道整備(道路境界確定作業) デリケートな問題なので、住民目線で。(2名) 地元住民に排水の実態と影響を知ってもらい、意識向上を。 境界の問題には、役所の縦割りの克服も必要。 下水道は、困難な中、地道な努力があるので進展が見込まれる。 行政でなければできない事業である。長期間にわたり継続を。 住民負担の少ない方法を。</p>
--------	--

5 県民フォーラムにおける県民意見

(「県民フォーラム意見報告書」等(P13-1～)に記載。)

9 県内ダム集水域における合併処理浄化槽の整備推進

I どのような事業か

【事業の概要】

ダム湖水質の改善をめざして、県内ダム集水域の市町村が実施する高度処理型合併処理浄化槽の整備を支援。

1 ねらい

県内ダム集水域において、窒素・リンを除去する高度処理型合併処理浄化槽の導入を促進し、富栄養化の状態にあるダム湖水質の改善を目指す。

2 目標

県内ダム集水域において、「施策大綱」の計画期間である平成 38 年度までに高度処理型合併処理浄化槽を概ね完備することを目標とし、第 2 期の 5 年間で 1,090 基を整備する。

3 事業内容

県内ダム集水域において、高度処理型合併処理浄化槽の整備を促進するとともに、市町村設置型合併処理浄化槽の導入を促進する。このため、県は、この取組を行う市町村への支援を行う。

【支援の内容】

・市町村設置型（高度処理型）

合併処理浄化槽を設置するため必要となる経費のうち、国庫補助金を除く公費負担相当額、維持管理費、単独処理浄化槽撤去費を含む付帯工事費を支援する。

・個人設置型（高度処理型）

合併処理浄化槽の整備助成に対し、公費負担相当額の 50%（本来は 1/3）、個人負担相当額の 50%、奨励金、単独処理浄化槽撤去費を含む付帯工事費の 50%を支援する。

	第 2 期 5 年間	20 年間 (H19~38)
整備基数	1,090 基	7,670 基

※ 1 平成 38 年度までの整備基数については、市町村で精査中。

※ 2 本事業は、「8 県内ダム集水域における公共下水道の整備促進」で掲げた下水道計画区域を除く。

4 事業費

第 2 期計画の 5 年間計 29 億 1,800 万円（単年度平均額 5 億 8,400 万円）
うち新規必要額 20 億 7,600 万円（単年度平均額 4 億 1,500 万円）

※ 新規必要額は国庫補助金等の特定財源を除く額

県内ダム集水域



II 平成26年度（5か年計画3年目）の実績はどうだったのか


【事業実施箇所図】（平成19～26年度実績） ※地図を作成次第更新します



◇ 相模原市、山北町の下水道計画区域を除く区域で高度処理型合併処理浄化槽の設置整備が進められた。

【 事業を実施した現場の状況 】

相模原市緑区長竹

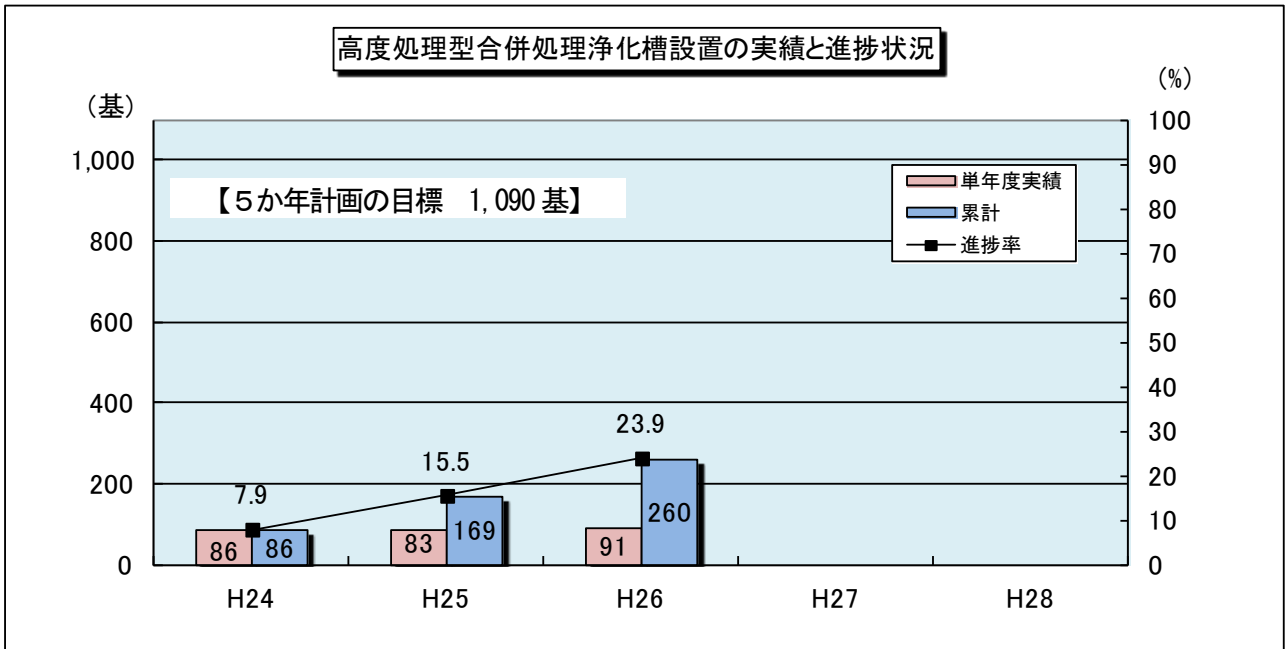


団地集会所への浄化槽設置（5人槽）

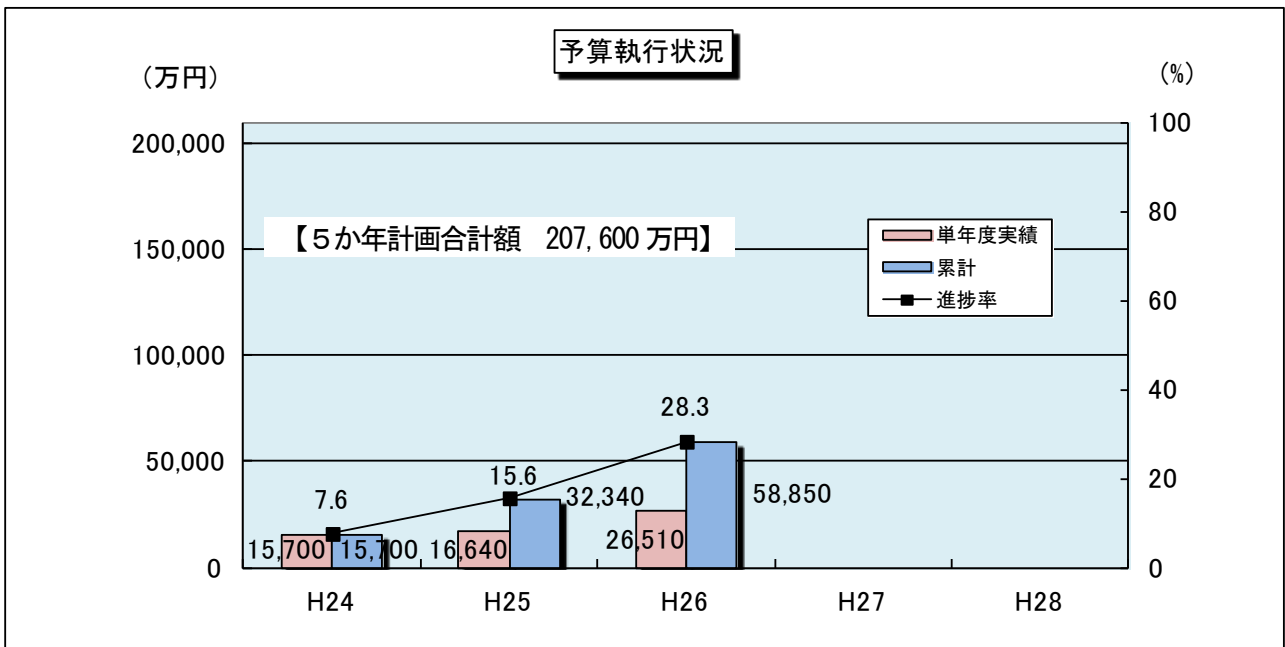
山北町中川



一般家庭への浄化槽設置（5人槽）



◇平成26年度は、市町村が91基の浄化槽を設置した。(進捗率23.9%)



◇平成26年度は、2億6,510万円を執行した。(進捗率28.3%)

1 5か年計画に対する進捗状況

区分	5か年計画の目標	24年度実績 (延べ人槽)	25年度実績 (延べ人槽)	26年度実績 (延べ人槽)	24～26年度累計 (延べ人槽) (進捗率)	27年度計画 (延べ人槽)
市町村設置型	1,090基	86基(649人)	83基(511人)	91基(657人)	260基(1,817人) (23.9%)	125基 (1,188人)

2 予算執行状況(単位:万円)

区分	5か年計画合計額 (年平均額)	24年度	25年度	26年度	24～26年度 累計(進捗率)	27年度
予算額	207,600 (41,500)	47,580	41,630	42,270	—	30,910
執行額	—	15,700	16,640	26,510	58,850 (28.3%)	—

3 具体的な事業実施状況 (実施主体:市町村)

		24年度実績(延べ人槽)	25年度実績(延べ人槽)	26年度実績(延べ人槽)
市町村設置型	相模原市	82基(597人)	79基(487人)	90基(652人)
	山北町	4基(52人)	4基(24人)	1基(5人)
	合計	86基(649人)	83基(511人)	91基(657人)

※ 事業進捗状況について

第2期では、第1期を上回る設置促進が求められるところ、浄化槽を設置する家庭の個別事業など難しい課題も多く整備に時間を要しており、進捗率は23.9%にとどまることとなった。

III 事業の成果はあったのか(点検結果)

総括(案)

第2期5か年計画の5年間の目標事業量に対し、平成26年度までの3年間の累計で23.9%の進捗率となっており、今後も引き続き、整備促進上の課題に関する現状把握を十分に行ったうえで、市町と連携して、より一層の整備促進を図る必要がある。

また、地域での普及啓発も重要であり、例えば市民事業や県民フォーラムとの連携など、効果的な普及啓発について検討する必要がある。

○県民会議委員の個別意見

(平成25年度)

- この事業の目的は、富栄養化したダムの水質改善事業であるから、目指すところは水質であり、高度処理型合併処理浄化槽普及台数であってはならない。また100%普及させるという目標は、高度処理型以外の水質浄化策の選択肢を取りにくくし、地域の実情把握や、他県で進められているような多様な手法の開発の遅れにも繋がっている。県は、地域の実情に合わせた手法や技術の開発を支援し、地域の付加価値を高めるための役割を果たすことが求められる。
- 事業のねらいを富栄養化したダム湖の水質改善としている以上、富栄養化したことがない丹沢湖の水質改善に緊急性はなく、上流域に関して対象地域の検討が必要である。
- ダム湖の上流は高齢化と過疎が進行してきた地域が多く、介護や後継者の問題を抱え老朽住宅に暮らす方々に

とって、高額な浄化槽への転換は負担が大きいなどの地域の実情が課題としてある。

- ・ 既に基準に適合した合併処理浄化槽を設置しているダム上流域の事業者・住民に対して、既存の設備に代えて下水道料金よりも高額の維持管理費用が発生する最新設備の設置を推進することには課題がある。
- ・ 遅れている事業の加速の視点で考えれば、酒匂川上流のキャンプ場群において無処理で川に垂れ流し続けている事例への対応こそ、優先して取り組まれてよいことである。
- ・ 取水堰は河口近くにあることを踏まえ、対策地域をダム集水域に限定せず、2つの河川全体を見て課題の部分に集中して対策が行われるべきである。現実的には中流～下流の方が人口が集中し、上流域よりも違法状態や既存不適格の箇所も多く、今後はこうした対策に取り組む意欲の高い自治体への支援に視点を変えた方がよい。
- ・ 県には、一社独占状態の製品の設置を推進するのではなく、自ら新たな研究を行って県民の生活の質の向上に資するよう資金と人材を分配することが期待される。
- ・ 既に設置に応じた地域の方々の努力に対しては、看板設置による広報を行うなど、都市住民に水源地域の努力が伝わるように努めることが必要である。

(平成24年度)

- ・ 負荷軽減量の計算結果による推測は県民には理解しがたい。視覚的に判断出来る水の透明度による説明が最も県民には理解しやすく、県民意識の向上に拍車がかかけられると考えられるため、今後、水の透明度をモニタリング項目に追加することを検討していただきたい。
- ・ 生活排水などが流れ込む川や水路の入り口のBOD、窒素、リン等の水質検査の頻度を増やし、市はそのデータを注視しながら啓発を行うことが求められ、住民の意識向上とコミュニティが必要である。
- ・ 浄化槽の整備効果として、整備周辺の小河川の水質が目安となるので、水質調査や生き物調査が必要である。
- ・ 地域の状況により浄化槽設備の新設や更新に対する抵抗感は異なる面もあり、広報や県民フォーラムにおいても、そうした地域の努力を応援し、報いるような対応が必要である。

1 点検・評価の仕組み

水源環境保全・再生施策の各事業の実施状況について検証するため、点検・評価の仕組みに基づき、①事業進捗状況、②モニタリング調査結果、③事業モニター意見、④県民フォーラム意見の4つの視点から評価するとともに、総括コメントを作成して点検を行った。

2 事業進捗状況から見た評価

県内ダム集水域における合併処理浄化槽の整備の平成26年度実績(累計)の進捗率は、23.9%であった。5年間の数値目標を設定している事業であるため、進捗状況はDランクと評価される。

<5年間(平成24~28年度)の数値目標を設定している事業>

平成26年度の実績(累計)	ランク
目標の60%以上	A
目標の48%以上60%未満	B
目標の36%以上48%未満	C
目標の36%未満	D

3 事業モニタリング調査結果

(1) モニタリング実施状況

<実施概要>

- ◇ モニタリング調査に代えて、計算による負荷軽減量(理論値)を把握。

この事業は、富栄養化の状態にあるダム湖への生活排水の流入を抑制するためのものであり、量的には設置基数を指標とするが、モニタリング調査は実施せず、計算による負荷軽減量(理論値)を把握する。

また、長期的な施策効果の把握については、「11 水環境モニタリング調査の実施」における「②河川のモニタリング調査」により行い、既存の公共用水域の水質調査(ダム湖におけるBOD・COD・全窒素・全リン等)、アオコの発生状況等も参考とする。

(2) 計算による負荷軽減量の結果

<結果の概要>

- ◇ 平成26年度に設置された高度処理型浄化槽の総基数は相模原市と山北町を合わせて91基であった。この事業実施により、2市町合わせて、BOD4.19t、窒素0.85t、リン0.14tを軽減できていると推測される。

計算による負荷軽減量の結果は以下のとおり。

ア 相模原市（相模湖・津久井湖） 負荷軽減量（理論値）

区 分	24年度	25年度	26年度	計
合併処理浄化槽（高度処理型）設置基数	82基	79基	90基	251基
合併処理浄化槽（高度処理型）設置以前の排水処理方法				
・汲み取り	6世帯(基)	13世帯(基)	6世帯(基)	25世帯(基)
・単独処理浄化槽	21世帯(基)	34世帯(基)	50世帯(基)	105世帯(基)
・合併処理浄化槽（通常処理型）	11世帯(基)	7世帯(基)	10世帯(基)	28世帯(基)
・新設（通常処理型で換算）	44世帯(基)	25世帯(基)	24世帯(基)	93世帯(基)
上記排水処理方法による年間汚濁負荷量(理論値)				
・BOD	3.16 t	4.55 t	5.40 t	13.11 t
・窒素	1.48 t	1.16 t	1.58 t	4.22 t
・リン	0.18 t	0.14 t	0.19 t	0.51 t
事業実施による年間汚濁負荷軽減量(理論値)				
・BOD	1.98 t	3.63 t	4.16 t	9.77 t
・窒素	0.78 t	0.59 t	0.85 t	2.22 t
・リン	0.12 t	0.10 t	0.14 t	0.36 t

イ 山北町（丹沢湖） 負荷軽減量（理論値）

区 分	24年度	25年度	26年度	計
合併処理浄化槽（高度処理型）設置基数	4基	4基	1基	9基
合併処理浄化槽（高度処理型）設置以前の排水処理方法				
・汲み取り	0世帯(基)	1世帯(基)	0世帯(基)	1世帯(基)
・単独処理浄化槽	4世帯(基)	2世帯(基)	1世帯(基)	7世帯(基)
・合併処理浄化槽（通常処理型）	0世帯(基)	0世帯(基)	0世帯(基)	0世帯(基)
・新設（通常処理型で換算）	0世帯(基)	1世帯(基)	0世帯(基)	1世帯(基)
上記排水処理方法による年間汚濁負荷量(理論値)				
・BOD	0.27 t	0.25 t	0.03 t	0.55 t
・窒素	0.11 t	0.04 t	0.01 t	0.16 t
・リン	0.01 t	0.01 t	0.00 t	0.02 t
事業実施による年間汚濁負荷軽減量(理論値)				
・BOD	0.22 t	0.21 t	0.03 t	0.46 t
・窒素	0.06 t	0.02 t	0.00 t	0.08 t
・リン	0.01 t	0.00 t	0.00 t	0.01 t

※ 1人が排出する年間汚濁負荷量：BOD 21.17kg、窒素 4.015kg、リン 0.4745kg
流域別下水道整備総合計画調査 指針と解説（平成20年9月）による。

4 県民会議 事業モニター結果

事業モニターの実施概要を記載するとともに、実施結果として事業モニターチームがまとめた「事業モニター報告書」の総合評価コメント（抜粋）を記載している。（「事業モニター報告書」の全体については（P13-26～）に記載。）

なお、平成24年度は事業モニターを実施していない。

平成25年度	<p>【日 程】 平成25年10月17日(木)</p> <p>【場 所】 相模原市緑区小淵</p> <p>【参加者】 12名</p> <p>【テーマとねらい】 ダム湖への生活排水の流入を抑制するため、ダム集水域の高度処理型合併処理浄化槽の整備促進を実施しているが、その事業進捗と課題についてモニターする。</p> <p>【事業の概要】 平成38年度までに、ダム集水域内全域で高度処理型浄化槽を普及させる(相模原市内7400基)ため、平成24～28年度の5年間に相模原市で1000基、山北町で90基、計1090基を設置する。 市町村設置型／設置費用の国庫補助及び個人負担を除く公費負担相当額、維持管理費、既存撤去費を含む付帯工事費 個人設置型／本来3分の1である公費負担額の50%相当、個人負担の50%相当、奨励金、既存撤去費を含む付帯工事費の50% ※ うち相模原市 平成19～24年度の設置完了は485基。 年間実績は平均80～90基で、同市目標である平成31年度までに7,400基設置する計画達成は困難</p> <p>【総合評価コメント】</p> <p>① 上流対策全体 課題に対して人員・予算・手続きが不十分。更なる工夫を。(3名) 県民全体に、もっと上流への配慮と認知が必要。(3名) 住民との対話、意識向上のためのPRや仕掛けを。(3名) 後世に残るものなので、災害や長期見通しなどの説明を。(2名) 少ない職員で努力している上流に感謝を。(2名) 施策の進め方や目標は明確。 住民の疑問に答えるパンフや戸別説明など、努力がうかがえる。 強硬に進められない状況ではあっても、迅速化を期待。 森づくりと同様、長時間にわたり継続的に。 相模原市は、長期的財政と水質向上の方針の説明を。</p> <p>② 合併処理浄化槽 市町村設置型で長期に発生する高額維持費用問題の検討を。(3名) 当事者との接点を大切に、地道な努力がうかがえる。(2名) 現状に不自由していない住民の理解は課題。働きかけを。(2名) 現実的な展開である。 更に設置の増進を。 より小型で安価な浄化槽の研究開発を。 個人負担が軽減できるような対策を。 行政でなければできない事業である。長期間にわたり継続を。</p>
--------	---

平成 26 年 度	<p>【日 程】 平成 26 年 12 月 15 日 (月)</p> <p>【場 所】 松田町寄</p> <p>【参加者】 13 名</p> <p>【テーマとねらい】</p> <p>窒素・リンを除去する高度処理型合併処理浄化槽の導入を促進し、富栄養化の状態にあるダム湖水質の改善を目指す事業について、山北町玄倉及び中川の現場をモニターする。</p> <p>【事業の概要】</p> <p>ダム集水域内全域で高度処理型浄化槽を普及させる (山北町内 270 基) ため、平成 24～28 年度の 5 年間に相模原市で 1000 基、山北町で 90 基、計 1090 基を設置する。</p> <p>(市町村設置型 (高度処理型))</p> <p>合併処理浄化槽を設置するために必要となる経費のうち、国庫補助金を除く公費負担相当額、維持管理費、単独処理浄化槽撤去費を含む付帯工事費を支援する。</p> <p>(個人設置型 (高度処理型))</p> <p>合併処理浄化槽の整備助成に対し、公費負担相当額の 50% (本来は 1/3) 、個人負担相当額の 50%、奨励金、単独処理浄化槽撤去費を含む付帯工事費の 50%を支援する。</p> <p>【総合評価コメント】</p> <p><町のダム湖対策として評価></p> <p>①健全な生態系創出の中で効率的な水質改善に特化しており、市町村レベルとしては問題ない。(1名)</p> <p>②山北町としてはもう充分に対応してもらってきた。山北町の責任感と負担への関心が低かったことを反省し、感謝する。(1名)</p> <p>③第 1 期で生活排水処理率が飛躍的に向上し、第 2 期では公衆トイレなど利用者の多い所の高度処理型への転換が進んでいる。大きな努力が理解でき、水質からも十分効果が出ていると判断できる。今後は設置した浄化槽の確実な維持管理を。未整備の箇所は利用度や費用対効果を勘案する方向へ転換を。(1名)</p> <p>○規模の小さな自治体には負担がかかる大きな事業。(1名)</p> <p>○一般家庭の整備が進み、残すところは高齢世帯や別荘であるが、別荘は滞在日数に考慮して徐々に進める必要がある。(1名)</p> <p><丹沢湖は水質基準を満たしていることへの意見></p> <p>○すでに合併処理浄化槽の設置は進んでおり、水質の状況からも高度処理型の設置は不要。(1名) ※個別意見にも同様意見あり。</p> <p>○丹沢湖は水質基準を満たしているので、高度処理型をどこまで普及するか、優先順位の高いところから確実な実施を。(1名)</p> <p>○人口を考慮して高度処理型は事業者や新規に限定してよい。(1名)</p> <p>○高度処理型に限定せず、汲み取りや単独浄化槽から通常型合併処理浄化槽への転換でもよしとする方向へ進める方がよい。(2名)</p> <p>○人口、高齢世帯、地形などを考慮し、設置が難しいところでは、環境を考えた排水を心掛けて頂くだけでもよいと思う。(1名)</p> <p>○地価が安いことを生かし、維持管理費に優れ自然の営力を活かした緩速濾過などの手法を検討しては。(1名)</p> <p><ダム湖全体への意見></p> <p>○更なるダム湖の水質改善に事業所に市町村設置型を促進。(1名)</p> <p>○水質改善には水源税で思い切った優遇制度を。(1名)</p> <p>○リンを邪魔者扱いするだけでなく、活用できる技術革新を。(1名)</p> <p>○何年も新しい技術が提示できていないので、集中浄化槽なども含め、県民が喜んで推進したくなるもっと幅広い選択肢が必要。(1名)</p> <p><今後のあり方></p> <p>○視点を見直す必要がある。(7名)</p> <p>①水質対策としては適切な方法であるが、県西部では殆ど水質に問題がない。相模川上流の下水対策の方が格段に重要である。(3名)</p>
--------------	---

	<p>②人口の少ない山間部の市町村設置型の維持管理費は考えもの。将来とも出費のかさむ事業の意味合いは何か。(2名)</p> <p>③県全体でどこの水域・森林の何が問題かの議論が不足。市町村からそれに沿った要望は上がって来ていないために、生態系という視点以外の評価という点で問題が残る。(1名)</p> <p>④次期は、9県内ダム集水域における合併処理浄化槽整備と6河川・水路における自然浄化対策に含まれる浄化槽整備を合わせ、取水堰上流としての事業の検討を。(1名)</p> <p>⑤高度処理型による生物への悪影響、水環境、生態系に関して未解明の部分が多い。水質のモニタリングや今後の方針検討には、専門家からの最新の情報が必要。(1名)</p> <p>○効率的な水質改善に絞った場合、県として総合的な観点に立った水質対策ビジョンのようなものを定める必要がある。(1名)</p> <p>○町民・事業者の負担軽減と、長期的な利用者負担の可能性は、県・町・町民が協働し、利用者に理解を求めることも含め広く議論を。(5名)</p> <p>○キャンプ場にも規制を。(1名)</p> <p>○既に合併処理浄化槽を備えた事業者に高度処理型への転換を求めることは、事業にとって過剰投資であり、経営者を委縮させ地域経済を冷やす。地域の発展を応援し、経済の循環を切らないように。(1名)</p> <p>○山北町から撤退する事業のことを聞くと町の今後は気がかり。(1名)</p> <p><モニターのあり方></p> <p>○今後もモニターに有識者が参加するのがよい。(3名)</p> <p>○素人が知識のないまま事業を判断するのは難しく、今後も専門家から最新の情報を示していただくことが必要。(1名) 重複あり</p>
--	---

5 県民フォーラムにおける県民意見

(「県民フォーラム意見報告書」等(P13-1～)に記載。)