

# 電線地中化促進事業

## 事業概要

事業名	電線地中化促進事業
路線名	県道42号(藤沢座間厚木)
事業箇所	綾瀬市早川～早川城山一丁目地内
事業概要	延長 L=約0.56km×2(両側歩道) 電線共同溝工
全体事業費	約8.7億円

## 位置図



## 平面図



## 現況写真

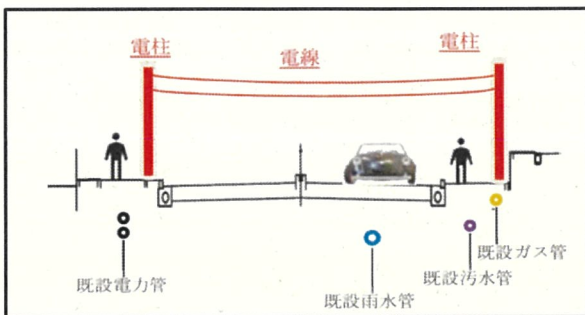


電線地中化整備状況

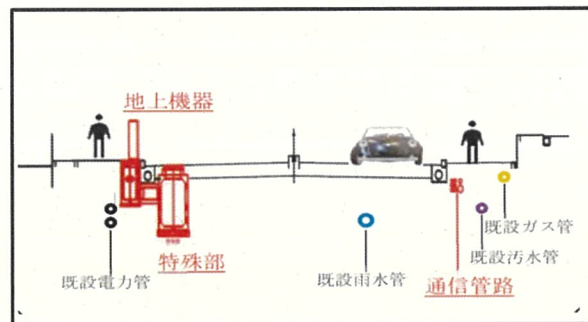


令和7年度事業予定箇所

## 横断面



(現況横断面)



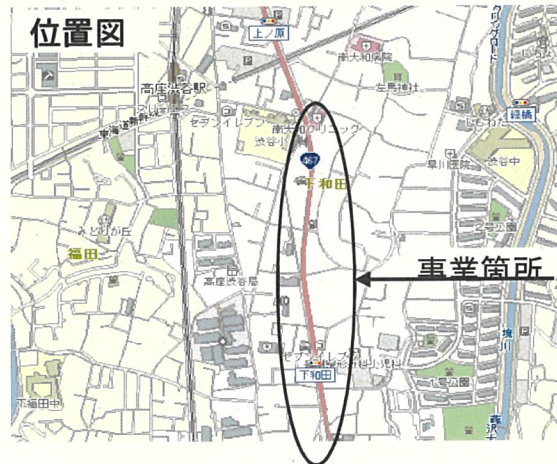
(計画横断面)




# 交通安全施設等整備事業

## 事業概要

事業名	交通安全施設等整備事業
路線名	国道467号
事業箇所	大和市下和田地内
事業概要	延長 L=約0.9km
	幅員 W=16m 歩道整備工 W=3.5m×2
全体事業費	約14億円



## 平面図



## 現況

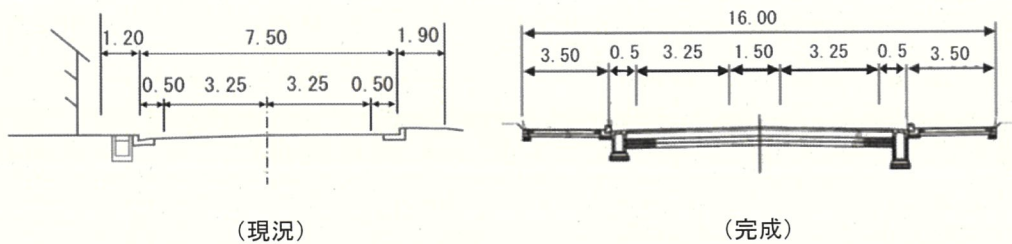


令和6年度歩道整備状況



令和7年度事業予定箇所付近

## 標準横断面図





都市計画道路 丸子中山茅ヶ崎線

事業概要

事業名	街路整備事業(公共・県単)
路線名	都市計画道路丸子中山茅ヶ崎線
事業箇所	大和市上和田地内
事業年度	平成14年度～
事業概要	延長 L=1,017m 幅員 W=27 m
	工事内容 街築工、舗装工、擁壁工 横断歩道橋等
全体事業費	約 9,000百万円

位置図



平面図



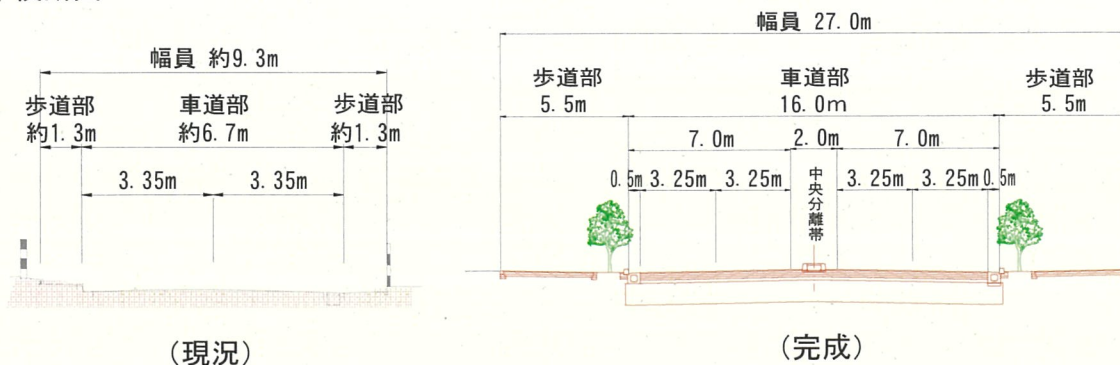
交通渋滞の状況



現況(歩道一部完成)



標準横断面図





都市計画道路 座間南林間線

事業概要

事業名	街路整備事業(公共・県単)
路線名	都市計画道路座間南林間線
事業箇所	座間市座間1丁目～入谷西2丁目地内
事業年度	令和3年度～
事業概要	延長 L=691m 幅員 W=17m
	工事内容 街築工、舗装工、擁壁工
全体事業費	約2,700百万円

位置図



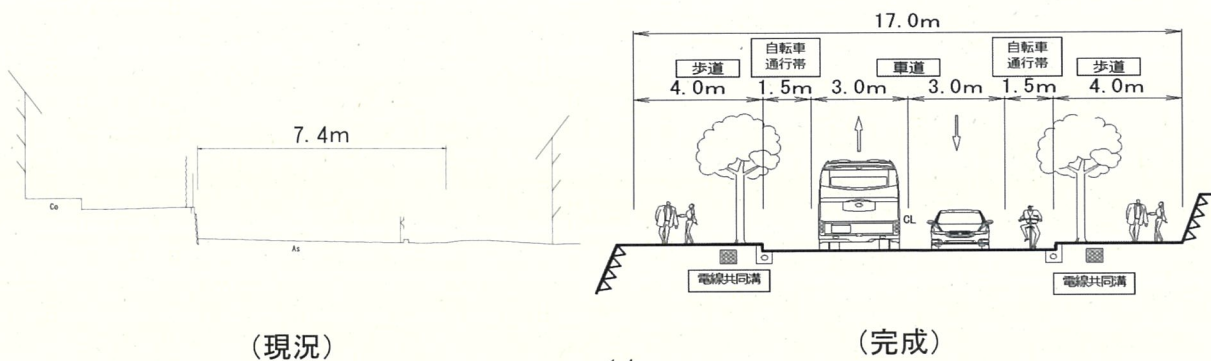
平面図



事業着手前



標準横断面図



(現況)

(完成)



県道46号(相模原茅ヶ崎) 上郷立体

事業概要

事業名	道路改良事業 (公共・県単)
路線名	県道46号(相模原茅ヶ崎)
事業箇所	海老名市上郷～河原口
事業年度	平成23年度～
事業概要	延長 L=約800m 幅員 W=27.0～40.3m
	工事内容 街築工、舗装工、擁壁工 橋梁上部・下部工、ボックスカルバート工
全体事業費	約 6,800百万円

位置図



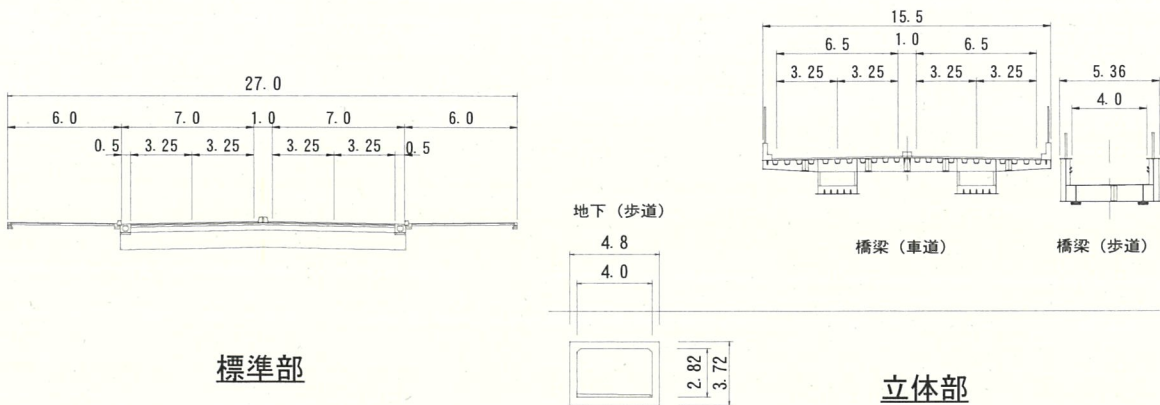
現況写真



現況写真(踏切付近)



標準横断面図



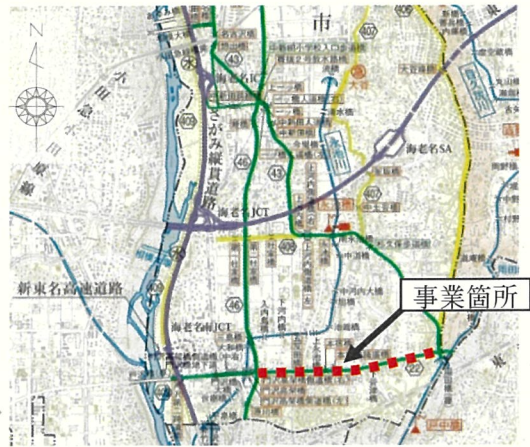


# 県道22号(横浜伊勢原)

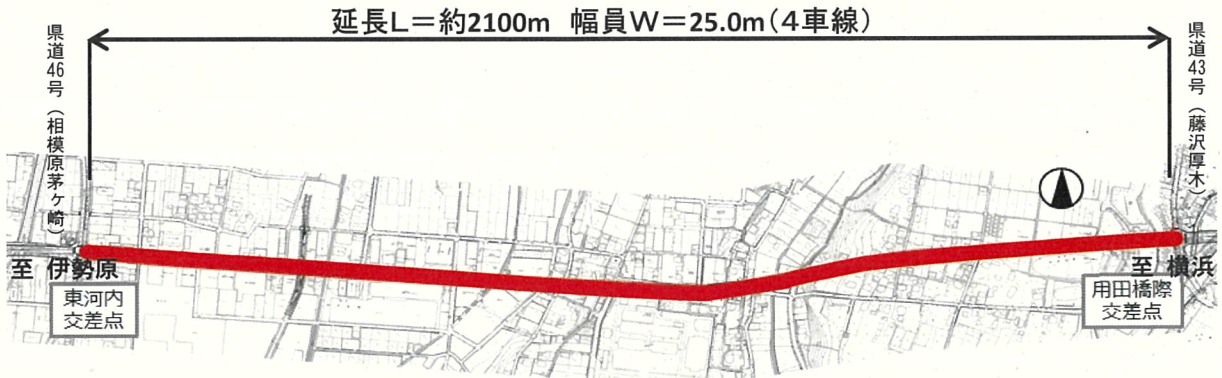
## 事業概要

事業名	道路改良事業 (公共・県単)
路線名	県道22号(横浜伊勢原)
事業箇所	海老名市本郷～門沢橋一丁目
事業年度	平成30年度～
事業概要	延長 L=約2100m 幅員 W=25.0m 工事内容 街築工、舗装工、擁壁工等
全体事業費	約6,600百万円

## 位置図



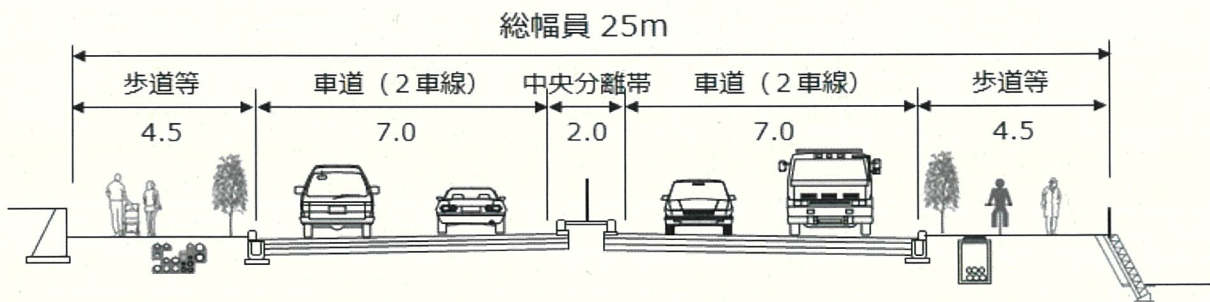
## 平面図



## 現況写真 (用田橋際交差点付近)



## 標準横断面





都市公園

○ 県立 相模三川公園(都市緑地)

事業概要

都市計画決定	平成12年2月22日 (平成6年12月9日)
都市計画面積	24.4ha(24.0ha)
開園面積	16.7ha
主要施設	スポーツ広場、芝生広場 夕焼けの丘、パークセンター ふれあい広場、駐車場 など
主要事業	施設長寿命化対策工事

位置図



▼夕焼けの丘



▼ふれあい広場



○ 県立 座間谷戸山公園(風致公園)

事業概要

都市計画決定	令和3年11月9日 (昭和63年1月19日)
都市計画面積	32.3ha(32.1ha)
開園面積	31.0ha
主要施設	パークセンター、散策園路 里山体験館、伝説の丘、水鳥の池 湿生生態園、駐車場 など
主要事業	施設長寿命化対策工事

位置図



▼水鳥の池



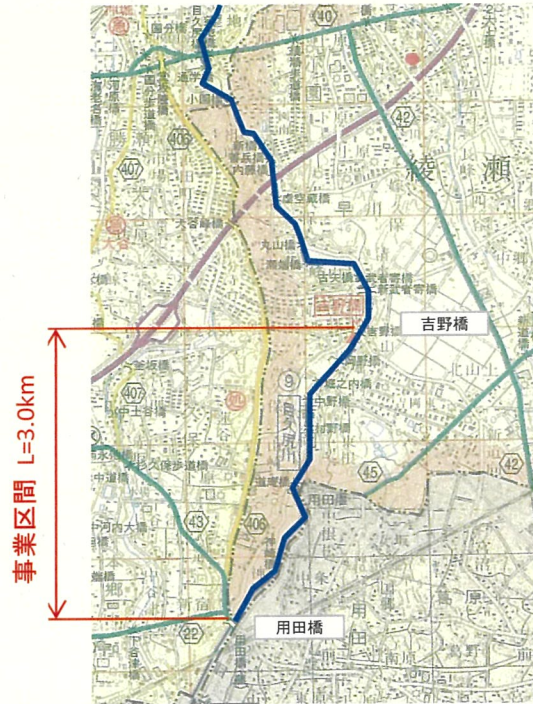
▼里山体験館





# 目久尻川

事業概要	
事業名	河川改修工事
河川名	一級河川 目久尻川
施工箇所	綾瀬市吉岡地先他
事業年度	平成19年度～
事業概要	事業延長 L=3.0km
	河道幅員 W=27.0m
工事内容	護岸工 L=3.0km
全体事業費	2,430 百万円



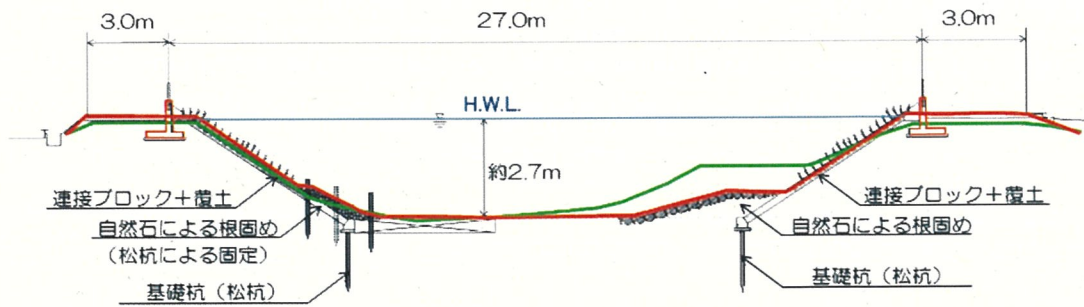
道庵橋上流(整備中)



神崎橋下流完成



標準横断面図

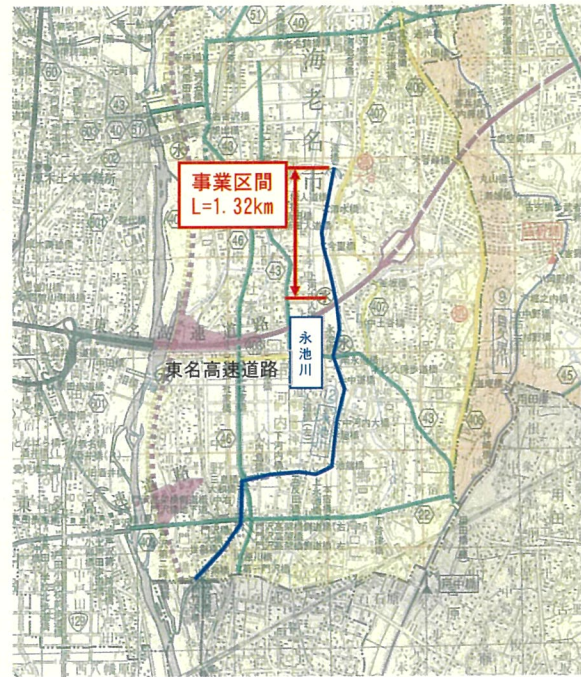




# 永池川

## 事業概要

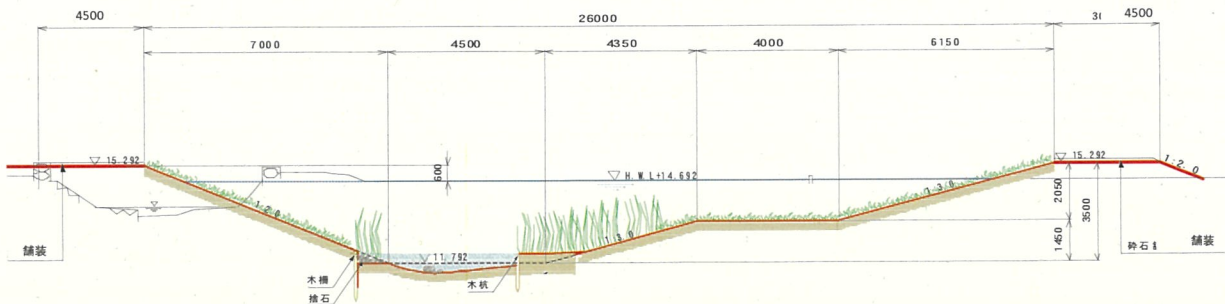
事業名	河川改修工事
河川名	一級河川 永池川
事業箇所	海老名市杉久保～大谷地先
事業年度	平成25年度～
事業概要	工事延長 L=1.32km
	河道幅員 W=26.0m
	工事内容 河道掘削・護岸築堤L=1.32km 橋梁架替 N=6橋
全体事業費	5,490百万円



施工前                                  坂下橋下流                                  施工後



## 標準横断面図

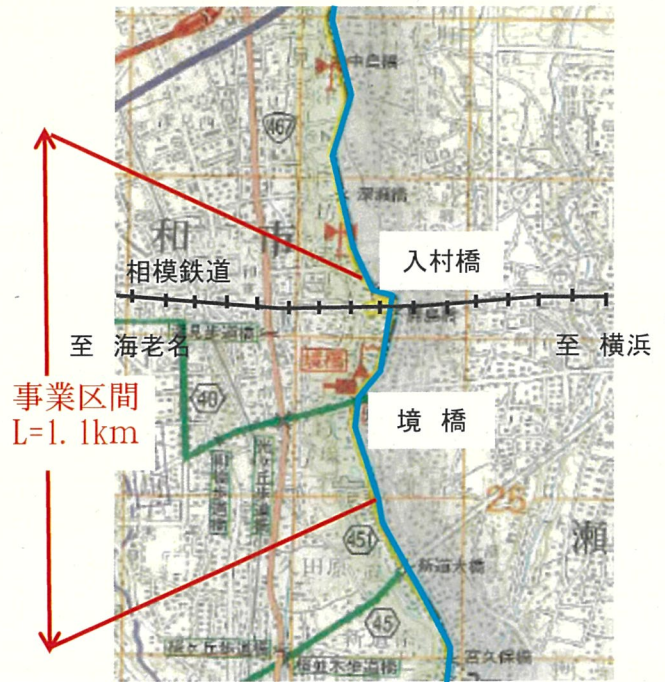




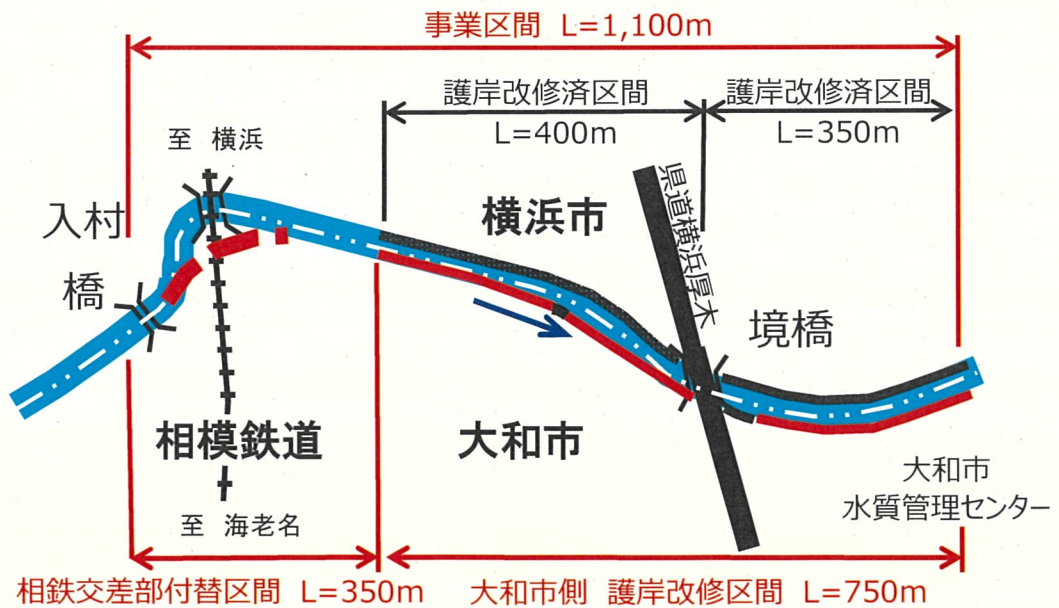
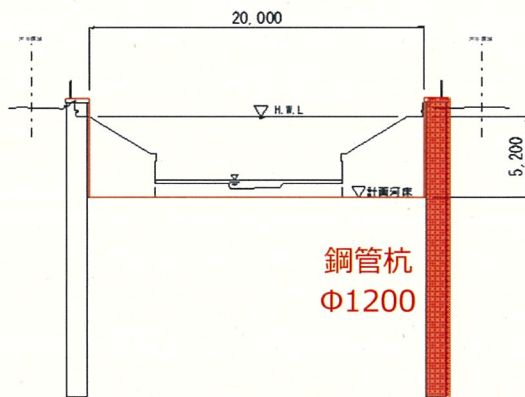
# 境川

## 事業概要

事業名	河川改修工事
河川名	二級河川 境川
事業箇所	大和市深見地先他
事業年度	平成22年度～
事業概要	事業延長 L = 1.1km 河道幅員 W = 約20m 工事内容 護岸工 L= 750 m 河川付替工 L= 350 m
全体事業費	10,800 百万円



標準横断面図





# 引地川

## 事業概要

事業名	河川改修工事
河川名	二級河川 引地川
事業箇所	大和市福田地先他
事業年度	平成27年度～
事業概要	事業延長 L=1.3km 河道幅員 W=19.4m~13.5m 工事内容 護岸工 L = 2.6km 橋梁架替 N= 8 橋
全体事業費	8,880 百万円



福田7号橋上流



福田7号橋下流



標準横断面図

